

แผนพัฒนาท้องถิ่น (พ.ศ.๒๕๖๖-๒๕๗๐)



องค์การบริหารส่วนตำบลไร่ล้อม
อำเภอลับแล จังหวัดอุตรดิตถ์

คำนำ

แผนพัฒนาท้องถิ่น (พ.ศ.๒๕๖๖-๒๕๗๐) ได้จัดทำขึ้นตามระเบียบกระทรวงมหาดไทย ว่าด้วยการจัดทำแผนพัฒนาขององค์กรปกครองส่วนท้องถิ่น พ.ศ. ๒๕๔๘ แก้ไขเพิ่มเติม ฉบับที่ ๒ พ.ศ.๒๕๕๔ ฉบับที่ ๓ พ.ศ. ๒๕๖๑ ข้อ ๑๘ กำหนดให้แผนพัฒนาท้องถิ่น กรณีเทศบาล องค์การบริหารส่วนตำบล เมืองพัทยา และองค์กรปกครองส่วนท้องถิ่นอื่นที่มีกฎหมายจัดตั้ง ให้จัดทำหรือทบทวนให้แล้วเสร็จภายในเดือนตุลาคมก่อนปีงบประมาณถัดไป จะต้องดำเนินการจัดทำแผนพัฒนาท้องถิ่น (พ.ศ. ๒๕๖๖-๒๕๗๐) ให้แล้วเสร็จภายในตุลาคม พ.ศ. ๒๕๖๔ แต่เนื่องจากหนังสือกระทรวงมหาดไทย ด่วนที่สุด ที่ มท ๐๘๑๘.๒/ว ๕๕๔๐ ลงวันที่ ๒๘ กันยายน ๒๕๖๔ ได้แจ้งเรื่องการพ้นจากตำแหน่งสมาชิกสภาองค์การบริหารส่วนตำบลและนายกองค์การบริหารส่วนตำบล นับตั้งแต่วันที่ ๑ ตุลาคม พ.ศ. ๒๕๖๔ เป็นต้นไป มีผลทำให้องค์การบริหารส่วนตำบลไผ่ล้อมไม่มีสภาให้ผู้บริหารเสนอร่างแผนพัฒนาท้องถิ่นเห็นชอบ องค์การบริหารส่วนตำบลไผ่ล้อม จึงขอขยายเวลาการจัดทำแผนพัฒนาท้องถิ่นต่อนายอำเภอลับแล ประกอบกับหนังสือที่ว่าการอำเภอลับแล ที่ อต ๐๐๒๓.๑๕/๕๓๙๑ ลงวันที่ ๑๑ ตุลาคม ๒๕๖๔ นายอำเภอลับแลอนุมัติให้องค์การบริหารส่วนตำบลไผ่ล้อม ขยายเวลาการจัดทำแผนพัฒนาท้องถิ่น (พ.ศ.๒๕๖๖-๒๕๗๐) ออกไปหลังจากมีสภาองค์การบริหารส่วนตำบลไผ่ล้อม ให้ผู้บริหารเสนอขอรับความเห็นชอบร่างแผนพัฒนาท้องถิ่นฉบับดังกล่าว ภายใน ๓๐ วัน

บัดนี้องค์การบริหารส่วนตำบลไผ่ล้อม ได้จัดทำแผนพัฒนาท้องถิ่น (พ.ศ.๒๕๖๖-๒๕๗๐) เพื่อเป็นกรอบในการจัดทำงบประมาณรายจ่ายประจำปี งบประมาณรายจ่ายเพิ่มเติมและงบประมาณจากเงินสะสมและหวังเป็นอย่างยิ่งว่าแผนพัฒนาท้องถิ่น (พ.ศ.๒๕๖๖-๒๕๗๐) ฉบับนี้จะตอบสนองความต้องการของประชาชนในเขตองค์การบริหารส่วนตำบลไผ่ล้อมได้อย่างมีประสิทธิภาพ ต่อไป

องค์การบริหารส่วนตำบลไผ่ล้อม

กุมภาพันธ์ ๒๕๖๕

สารบัญ

	หน้า
ส่วนที่ ๑ สภาพทั่วไปและข้อมูลพื้นฐาน	๑
๑. ด้านกายภาพ	๑
๒. แผนที่องค์การบริหารส่วนตำบลใกล้เคียง	๒
๓. ด้านการเมือง/การปกครอง	๔
๔. ประชากร	๔
๕. สภาพสังคม	๖
๖. ระบบบริการพื้นฐาน	๗
๗. ระบบเศรษฐกิจ	๗
๘. เศรษฐกิจพอเพียงท้องถิ่น (ด้านการเกษตรและแหล่งน้ำ)	๙
๙. ศาสนา ประเพณี วัฒนธรรม	๑๒
๑๐. ทรัพยากรธรรมชาติ	๑๓
ส่วนที่ ๒ ยุทธศาสตร์องค์การปกครองส่วนท้องถิ่น	
๑. ความสัมพันธ์ระหว่างแผนพัฒนาระดับมหภาค	๑๔
๑.๑ แผนยุทธศาสตร์ชาติ ๒๐ ปี (พ.ศ.๒๕๖๑-๒๕๘๐)	๑๔
๑.๒ แผนพัฒนาเศรษฐกิจและสังคมแห่งชาติ ฉบับที่ ๑๓	๑๗
๑.๓ แผนพัฒนาภาค/แผนพัฒนากลุ่มจังหวัด/แผนพัฒน์จังหวัด	๑๘
๑.๔ ยุทธศาสตร์การพัฒนาขององค์การปกครองส่วนท้องถิ่นในเขตจังหวัด	๒๖
๒. ยุทธศาสตร์ขององค์การปกครองส่วนท้องถิ่น	๓๐
๒.๑ วิสัยทัศน์	๓๐
๒.๒ ยุทธศาสตร์	๓๐
๒.๓ เป้าประสงค์	๓๐
๒.๔ ตัวชี้วัด	๓๔
๒.๕ ค่าเป้าหมาย	๓๘
๒.๖ กลยุทธ์	๔๑
๒.๗ จุดยืนทางยุทธศาสตร์	๔๒
๒.๘ ความเชื่อมโยงของยุทธศาสตร์ในภาพรวม	๔๒
๓. การวิเคราะห์เพื่อพัฒนาท้องถิ่น	๔๕
๓.๑ การวิเคราะห์กรอบการจัดทำยุทธศาสตร์ขององค์การปกครองส่วนท้องถิ่น	๔๕
ส่วนที่ ๓ การนำแผนพัฒนาท้องถิ่นไปสู่การปฏิบัติ	๔๘
๑. ยุทธศาสตร์การพัฒนาและแผนงาน	๔๘
๒. บัญชีโครงการพัฒนานาท้องถิ่น	๔๙
แบบ ผ๐๑	

	หน้า
แบบ ผ ๐๑/๑	๕๒
แบบ ผ ๐๒	๕๓
แบบ ผ๐๒/๑	๑๑๙
แบบ ผ๐๒/๒	๑๒๑
แบบ ผ๐๓	๑๒๒
ส่วนที่ ๔ การติดตามและประเมินผล	๑๒๘
๔.๑ การติดตามและประเมินผลยุทธศาสตร์	๑๒๘
๔.๒ การติดตามและประเมินผลโครงการ	๑๓๓
๔.๓ สรุปผลการพัฒนาท้องถิ่นในภาพรวม	๑๓๗
๔.๔ ข้อเสนอแนะในการจัดทำแผนพัฒนาท้องถิ่นในอนาคต	๑๔๐

แผนพัฒนาท้องถิ่น
(พ.ศ. ๒๕๖๖-๒๕๗๐)
องค์การบริหารส่วนตำบลไผ่ล้อม อำเภอลับแล จังหวัดอุตรดิตถ์

.....

ส่วนที่ ๑
สภาพทั่วไปและข้อมูลพื้นฐาน

๑. ด้านศักยภาพ

๑.๑ ที่ตั้งของหมู่บ้านในเขตองค์การบริหารส่วนตำบลไผ่ล้อม ประกอบด้วย

- หมู่ที่ ๑ บ้านไผ่ล้อม
- หมู่ที่ ๒ บ้านไผ่เขียว
- หมู่ที่ ๓ บ้านเกาะตาเพชร
- หมู่ที่ ๔ บ้านดงสระแก้วเหนือ
- หมู่ที่ ๕ บ้านดงสระแก้วใต้
- หมู่ที่ ๖ บ้านท้ายเตย
- หมู่ที่ ๗ บ้านทุ่งสวรรค์

หมู่บ้านในเขตองค์การบริหารส่วนตำบลเพิ่มหมู่บ้าน จำนวน ๓ หมู่บ้าน ได้แก่ หมู่ที่ ๔,๕,๗

หมู่บ้านในเขตองค์การบริหารส่วนตำบลบางส่วนอยู่ในเขตเทศบาลตำบลทุ่งยั้ง จำนวน ๔ หมู่บ้าน ได้แก่ หมู่ที่ ๑,๒,๓,๖

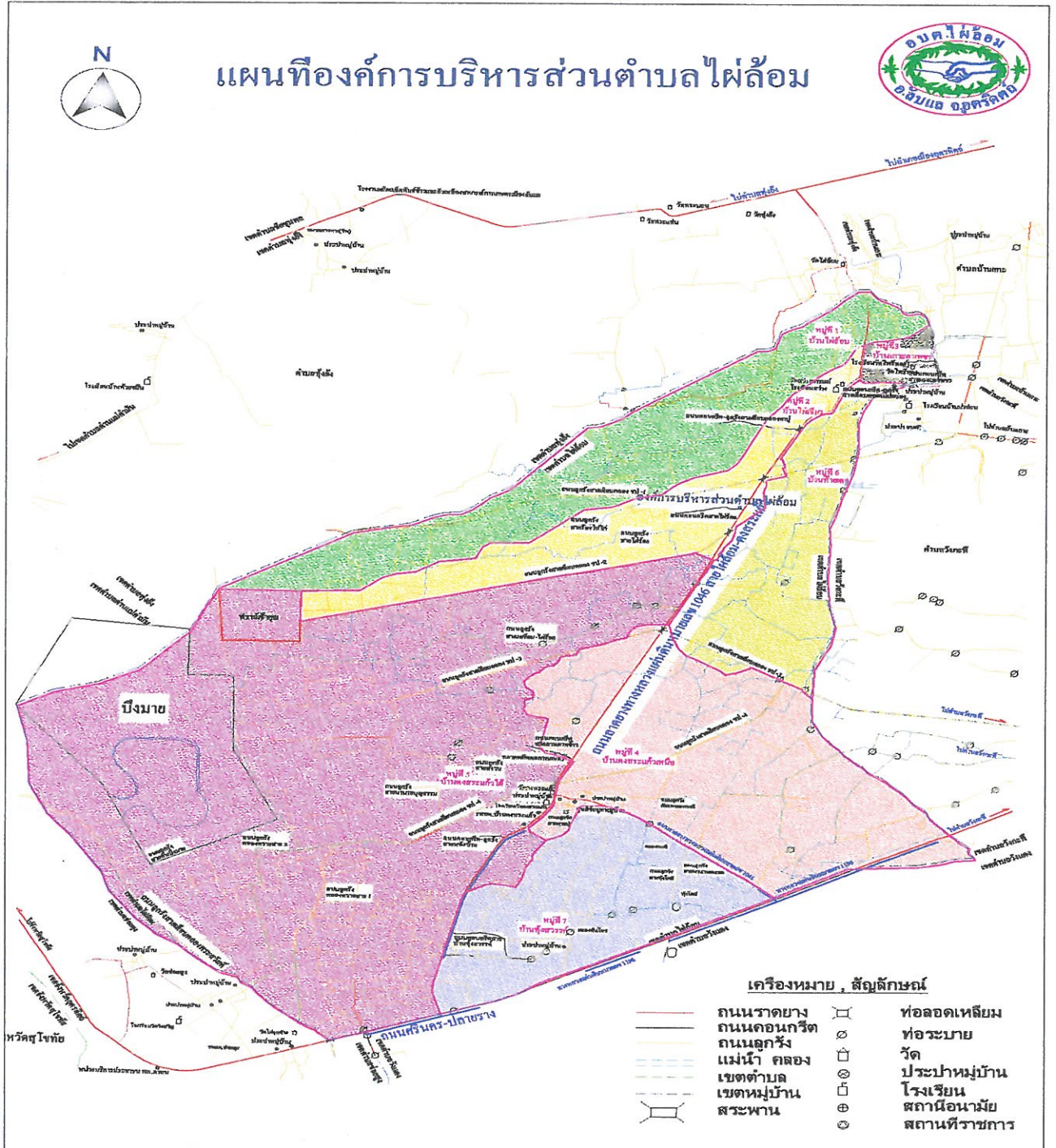
องค์การบริหารส่วนตำบลไผ่ล้อม ได้รับการยกฐานะเดิมจากสภาตำบลไผ่ล้อมเป็นองค์การบริหารส่วนตำบลไผ่ล้อม ตามประกาศกระทรวงมหาดไทย เรื่องการจัดตั้งองค์การบริหารส่วนตำบล เมื่อวันที่ ๑๙ มกราคม ๒๕๓๙ ตั้งอยู่เลขที่ ๒๐๑ หมู่ที่ ๒ ตำบลไผ่ล้อม อำเภอลับแล จังหวัดอุตรดิตถ์ เดิมตำบลไผ่ล้อมเป็นชุมชนขนาดเล็ก ที่ประชาชนอพยพมาจากจังหวัดสุโขทัย มารวมตัวกัน และตั้งบ้านเรือนอยู่อาศัยเป็นกลุ่ม ประกอบอาชีพทางด้านเกษตรกรรม เนื่องจากพื้นที่ส่วนใหญ่เป็นที่ราบลุ่ม และมีแหล่งน้ำขนาดใหญ่ที่อุดมสมบูรณ์ (บึงมาย) ต่อมาทางราชการได้ประกาศจัดตั้งเป็นตำบล โดยมีชื่อว่า “ตำบลไผ่ล้อม” มีวัฒนธรรม ประเพณี และภาษาพูดคล้ายแบบสุโขทัย

ตำบลไผ่ล้อม เป็นหนึ่งในแปดตำบลของเขตอำเภอลับแล จังหวัดอุตรดิตถ์ ห่างจากที่ว่าการอำเภอลับแล ประมาณ ๑๒ กิโลเมตร และห่างจากศาลากลางจังหวัดอุตรดิตถ์ ประมาณ ๘ กิโลเมตร

เนื้อที่

องค์การบริหารส่วนตำบลไผ่ล้อมมีเนื้อที่ ประมาณ ๖๘.๔๖ ตร.กม. หรือประมาณ ๔๒,๗๘๘ ไร่

แผนที่องค์การบริหารส่วนตำบลไผ่ล้อม



ภูมิประเทศและอาณาเขต

ลักษณะภูมิประเทศโดยทั่วไป เป็นพื้นที่ราบลุ่ม เหมาะแก่การทำนาเพียงอย่างเดียว และทางตอนใต้ของตำบลมีแหล่งน้ำขนาดใหญ่ เรียกว่า “บึงมาย” มีเนื้อที่ประมาณ ๖,๘๐๒ ไร่

อาณาเขตติดต่อ

ทิศเหนือ	อาณาเขตติดต่อกับ ตำบลทุ่งยั้ง
ทิศใต้	อาณาเขตติดต่อกับ ตำบลข่อยสูง และตำบลวังแดง
ทิศตะวันออก	อาณาเขตติดต่อกับ ตำบลบ้านเกาะ และตำบลวังกะพี้
ทิศตะวันตก	อาณาเขตติดต่อกับ ตำบลข่อยสูง และตำบลท่านแม่คำมัน

๑.๒ ลักษณะภูมิประเทศ

ลักษณะภูมิประเทศโดยทั่วไปส่วนใหญ่ของตำบลไผ่ล้อมมีลักษณะเป็นพื้นที่ราบลุ่ม เหมาะแก่การทำนาเพียงอย่างเดียว และทางตอนใต้ของตำบล มีแหล่งน้ำขนาดใหญ่เรียกว่า “บึงมาย” มีเนื้อที่ประมาณ ๖,๘๐๒ ไร่

๑.๓ ลักษณะภูมิอากาศ

ลักษณะภูมิอากาศโดยทั่วไปของตำบลไผ่ล้อมเป็นอากาศร้อนสลับชื้นแห้งแล้ง หรือฝนเมืองร้อน เฉพาะฤดูเพราะได้รับอิทธิพลจากกระแสลมมรสุมตะวันออกเฉียงเหนือ และตะวันตกเฉียงใต้ มีความชื้น และความร้อนสูง ในฤดูร้อนอากาศจะร้อนจัด อุณหภูมิเฉลี่ย ๓๕ องศาเซลเซียส อากาศเย็นสบายในฤดูหนาวและมีฝนตกชุกในฤดูฝน ฤดูกาล มี ๓ ฤดูดังนี้

ฤดูฝน เริ่มประมาณกลางเดือนพฤษภาคมและไปสิ้นสุดฤดูในเดือนกันยายนหรือต้นเดือนตุลาคม

ฤดูหนาว เริ่มต้นประมาณกลางเดือนตุลาคมและสิ้นสุดประมาณเดือนกุมภาพันธ์

ฤดูร้อน เริ่มต้นประมาณกลางเดือนกุมภาพันธ์และไปสิ้นสุดประมาณกลางเดือนพฤษภาคม

๑.๔ ลักษณะของดิน

ลักษณะสภาพดินในพื้นที่ตำบลไผ่ล้อมเป็นดินเหนียว

๑.๕ ลักษณะของแหล่งน้ำ

แหล่งน้ำในตำบลไผ่ล้อม ประกอบด้วย

๑. คลองธรรมชาติ จำนวน ๑๗ แห่ง ดังนี้

- ๑.๑ คลองเรือหมู่ที่ ๑
- ๑.๒ คลองตาชมหมู่ที่ ๑
- ๑.๓ คลองตาบู่หมู่ที่ ๑
- ๑.๔ คลองร่องไส้ไก่เหนือ หมู่ที่ ๒
- ๑.๕ คลองร่องไส้ไก่ใต้หมู่ที่ ๒
- ๑.๖ คลองตาเหล็กหมู่ที่ ๓
- ๑.๗ คลองข้างวัดโพธิ์ทองหมู่ที่ ๓
- ๑.๘ คลองรอบหมู่บ้านหมู่ที่ ๔
- ๑.๙ คลองต้นกะพี้หมู่ที่ ๔
- ๑.๑๐ คลองระกำรีหมู่ที่ ๕
- ๑.๑๑ คลองต้นสงวนหมู่ที่ ๕

- ๑.๑๒ คลองรอบหมู่บ้านหมู่ที่ ๕
- ๑.๑๓ คลองควายหมู่ที่ ๕
- ๑.๑๔ คลองเหมืองปลาไหล หมู่ที่ ๖
- ๑.๑๕ คลองเหมืองพญา หมู่ที่ ๖
- ๑.๑๖ คลองปู่ฟ้า หมู่ที่ ๗
- ๑.๑๗ คลองต้นไทร หมู่ที่ ๗

๒. บึงน้ำจืด จำนวน ๑ แห่ง คือ บึงมาย มีเนื้อที่ขนาด ๖,๘๐๒ ไร่

๓. หนองน้ำ จำนวน ๔ แห่ง ได้แก่ หนองบอนตาหอม หนองอีว่า หนองรังนก หนองหมื่นพล หมู่ที่ ๕

๔. คลองชลประทานจำนวน ๔ สาย ซึ่งผ่านพื้นที่ หมู่ที่ ๑,๒,๓,๔,๕ และหมู่ที่ ๖ ตำบลไผ่ล้อม

๕. แหล่งน้ำอุปโภคบริโภค ในเขตองค์การบริหารส่วนตำบลไผ่ล้อม มีแหล่งน้ำอุปโภคบริโภค ดังนี้

- ๑. บ่อน้ำบาดาลสาธารณะ จำนวน ๑๐๔ แห่ง
- ๒. น้ำประปา จำนวน ๕ แห่ง
- ๓. ฝาย จำนวน ๑๐ แห่ง

๑.๖ ลักษณะของไม้และป่าไม้

ตำบลไผ่ล้อม อำเภอลับแล จังหวัดอุตรดิตถ์ ไม่มีพื้นที่ป่าไม้ เนื่องจากเป็นพื้นที่ราบลุ่ม

๒. ด้านการเมือง/การปกครอง

๒.๑ เขตการปกครอง

องค์การบริหารส่วนตำบลไผ่ล้อม ได้แบ่งเขตการปกครองออกเป็น ๗ หมู่บ้าน ประกอบด้วย

หมู่ที่ ๑ บ้านไผ่ล้อม	นางบุญยืน นิลพันธ์	ผู้ใหญ่บ้าน
หมู่ที่ ๒ บ้านไผ่เขียว	นายสุระรัตน์ ปานบำรุง	ผู้ใหญ่บ้าน
หมู่ที่ ๓ บ้านเกาะตาเพชร	นายนราวัฒน์ สร้อยสุวรรณ	กำนันตำบลไผ่ล้อม
หมู่ที่ ๔ บ้านดงสระแก้วเหนือ	นายบุญธรรม ชมโลก	ผู้ใหญ่บ้าน
หมู่ที่ ๕ บ้านดงสระแก้วใต้	นายประสิทธิ์ เพ็งนุ้ม	ผู้ใหญ่บ้าน
หมู่ที่ ๖ บ้านท้ายเตย	นางอรทัย อาญาพิทักษ์	ผู้ใหญ่บ้าน
หมู่ที่ ๗ บ้านทุ่งสวรรค์	นายคเชนทร์ คงเกต	ผู้ใหญ่บ้าน

หมู่บ้านในเขตองค์การบริหารส่วนตำบลเต็มหมู่บ้าน จำนวน ๓ หมู่บ้าน ได้แก่ หมู่ที่ ๔,๕,๗

หมู่บ้านในเขตองค์การบริหารส่วนตำบลบางส่วนอยู่ในเขตเทศบาลตำบลทุ่งยั้ง จำนวน ๔ หมู่บ้าน ได้แก่ หมู่ที่ ๑,๒,๓,๖

๒.๒ การเลือกตั้ง

องค์การบริหารส่วนตำบลไผ่ล้อม มีการเลือกตั้งแยกเป็นหมู่บ้าน จำนวน ๗ หมู่บ้าน คือ หมู่ที่ ๑-๗ ตำบลไผ่ล้อม อำเภอลับแล จังหวัดอุตรดิตถ์

๓. ประชากร

๓.๑ ข้อมูลเกี่ยวกับประชากร

ประชากรในตำบลไผ่ล้อมมีจำนวนทั้งสิ้น ๒,๒๗๗ คน แยกเป็นชายจำนวน ๑,๐๖๖ คน หญิงจำนวน ๑,๒๑๑ คน จำนวนครัวเรือน ๔๔๑ ครัวเรือน แยกเป็น

หมู่บ้าน	ประชากร			ครัวเรือน
	ชาย	หญิง	รวม	
หมู่ที่ ๑ บ้านไผ่ล้อม	๑๘	๑๒	๓๐	๑๔
หมู่ที่ ๒ บ้านไผ่เขียว	๙๗	๑๐๔	๒๐๑	๘๖
หมู่ที่ ๓ บ้านเกาะตาเพชร	๓๘	๔๕	๘๓	๓๑
หมู่ที่ ๔ บ้านดงสระแก้วเหนือ	๑๗๗	๒๑๕	๓๙๒	๑๕๓
หมู่ที่ ๕ บ้านดงสระแก้วใต้	๓๐๓	๓๑๙	๖๒๒	๒๙๐
หมู่ที่ ๖ บ้านท้ายเตย	๓๔๘	๔๑๐	๗๕๘	๓๐๘
หมู่ที่ ๗ บ้านทุ่งสวรรค์	๘๕	๑๐๖	๑๙๑	๕๙
รวม	๑,๐๖๖	๑,๒๑๑	๒,๒๗๗	๙๔๑

ข้อมูล สำนักทะเบียน อำเภอลับแล ณ เดือนกันยายน ๒๕๖๔

๓.๒ ช่วงอายุและจำนวนประชากร

กลุ่มอายุ	ประชากร		
	ชาย	หญิง	รวม
น้อยกว่า ๑ ปี	๔	๗	๑๑
๑ - ๑๐ ปี	๘๐	๗๙	๑๕๙
๑๑ - ๒๐ ปี	๑๐๘	๙๖	๒๐๔
๒๑ - ๓๐ ปี	๑๕๙	๑๖๖	๓๒๕
๓๑ - ๔๐ ปี	๑๕๒	๑๕๓	๓๐๕
๔๑ - ๕๐ ปี	๑๗๕	๑๘๘	๓๖๓
๕๑ - ๕๙ ปี	๑๖๘	๑๙๗	๓๖๕
๖๐ - ๖๙ ปี	๑๔๒	๑๗๓	๓๑๕
๗๐ - ๗๙ ปี	๗๒	๙๔	๑๖๖
๘๐ - ๘๙ ปี	๒๐	๔๒	๖๒
๙๐ - ๙๙ ปี	๔	๒	๖
๑๐๐ ปีขึ้นไป	๐	๐	๐
รวม	๑,๐๘๕	๑,๑๙๒	๒,๒๗๗

๔. สภาพทางสังคม

๔.๑ การศึกษา

สถานศึกษา ในเขตองค์การบริหารส่วนตำบลไผ่ล้อมประกอบด้วย

- โรงเรียนประถมศึกษาจำนวน ๑ แห่ง คือ โรงเรียนวัดดงสระแก้ว ตั้งอยู่ในพื้นที่หมู่ที่ ๕
- ศูนย์พัฒนาเด็กเล็ก จำนวน ๑ แห่ง คือ ศูนย์พัฒนาเด็กเล็กองค์การบริหารส่วนตำบลไผ่ล้อม หมู่ที่ ๒

จำนวนนักเรียนในสถานศึกษาในเขตรับผิดชอบขององค์การบริหารส่วนตำบลไผ่ล้อม

ที่	ชื่อสถานศึกษา	จำนวนนักเรียน
๑	โรงเรียนวัดดงสระแก้ว	๔๕
๒	ศูนย์พัฒนาเด็กเล็กองค์การบริหารส่วนตำบลไผ่ล้อม	๓๐
	รวม	๗๕

-ข้อมูล ณ เดือนมิถุนายน ๒๕๖๔

- ศูนย์การเรียนรู้ชุมชนในเขตองค์การบริหารส่วนตำบลไผ่ล้อม มีจำนวน ๔ แห่ง ได้แก่

๑. ศูนย์การเรียนรู้กองทุนสวัสดิการชาวบ้าน ตั้งอยู่ในพื้นที่หมู่ที่ ๑
๒. ศูนย์การเรียนรู้กลุ่มเพาะเห็ดนางฟ้า ตั้งอยู่ในพื้นที่หมู่ที่ ๒
๓. ศูนย์การเรียนรู้โรงเรียนทำกินทำใช้ ตั้งอยู่ในพื้นที่หมู่ที่ ๔
๔. ศูนย์เรียนรู้สถาบันการเงินบ้านดงสระแก้วเหนือ หมู่ที่ ๔

๔.๒ สาธารณสุข

ในเขตตำบลไผ่ล้อม มีโรงพยาบาลส่งเสริมสุขภาพตำบล จำนวน ๒ แห่ง ได้แก่

๑. โรงพยาบาลส่งเสริมสุขภาพตำบลบ้านดงสระแก้ว หมู่ที่ ๕ ตำบลไผ่ล้อม อำเภอลับแล จังหวัดอุตรดิตถ์ ให้บริการพื้นที่หมู่ที่ ๔,๕ และหมู่ที่ ๗
๒. โรงพยาบาลส่งเสริมสุขภาพตำบลไผ่ล้อม หมู่ที่ ๑ ตำบลไผ่ล้อม อำเภอลับแล จังหวัดอุตรดิตถ์ ให้บริการพื้นที่หมู่ที่ ๑,๒,๓ และหมู่ที่ ๖

๔.๓ อาชญากรรม

ตำบลไผ่ล้อม อยู่ในเขตพื้นที่รับผิดชอบของสถานีตำรวจภูธรด่านแม่คำมัน และมีกำนัน/ผู้ใหญ่บ้านคอยเป็นกำลังสำคัญในการแจ้งเบาะแสและข้อมูลข่าวสารให้กับทางราชการทราบอยู่ตลอดเวลา ทำให้ปัญหาอาชญากรรมในพื้นที่อยู่ในระดับน้อย

๔.๔ ยาเสพติด

ตำบลไผ่ล้อมประชากรส่วนใหญ่ประกอบอาชีพเกษตรกรรมทำนา และมีสถานีตำรวจภูธรด่านแม่คำมัน คอยสอดส่องดูแลและหาเบาะแสผู้กระทำความผิดอยู่เป็นประจำประกอบกับมีกำนัน/ผู้ใหญ่บ้านคอยเป็นกำลังสำคัญในการแจ้งเบาะแส และข้อมูลข่าวสารให้กับทางราชการทำให้ปัญหาหายสาบสูญตามลำดับ

๔.๕ การสังคมสงเคราะห์

องค์การบริหารส่วนตำบลไผ่ล้อมได้ดำเนินการด้านสังคมสงเคราะห์ ดำเนินการจ่ายเบี้ยยังชีพให้กับผู้สูงอายุ ผู้พิการและผู้ป่วยเอดส์ รับลงทะเบียนและประสานโครงการเงินอุดหนุนเพื่อการเลี้ยงดูแรกเกิด ประสานการรับบัตรผู้พิการ

๕. ระบบบริการพื้นฐาน

๕.๑ การคมนาคมขนส่ง

ตำบลไผ่ล้อมมีถนนลาดยาง ถนนคอนกรีตเสริมเหล็ก และถนนลูกรัง ดังนี้

ประเภทผิวจราจร	จำนวน (สาย)	ระยะทาง (ก.ม.)
ถนนลาดยาง	๒	๑๗
ถนนคอนกรีตเสริมเหล็ก	๔๑	๒๔
ถนนลูกรัง	๖๔	๑๑๗
ถนนลำคลอง	๘	๒๖
ถนนเชื่อมต่อระหว่างตำบล	๒	๑๗
ถนนในเขตความรับผิดชอบของหน่วยงานอื่น	๑	๑๔

ที่มา : กองช่าง องค์การบริหารส่วนตำบลไผ่ล้อม

๕.๒ การไฟฟ้า

ประชาชนตำบลไผ่ล้อมใช้ไฟฟ้าจากการไฟฟ้าส่วนภูมิภาคจังหวัดอุดรดิตถ์

๕.๓ การประปา

ในพื้นที่รับผิดชอบขององค์การบริหารส่วนตำบลไผ่ล้อม ใช้ระบบประปาหมู่บ้าน มีจำนวน ๕ แห่ง ครอบคลุมในพื้นที่หมู่ที่ ๑-๗ ตำบลไผ่ล้อม

๕.๔ โทรศัพท์

ในเขตตำบลไผ่ล้อม มีการสื่อสารที่สำคัญได้แก่ ทางโทรศัพท์บ้านและโทรศัพท์เคลื่อนที่ และมีเครือข่ายของโทรศัพท์เคลื่อนที่ ได้แก่ AIS, DTAC, TRUE

๕.๕ ไปรษณีย์หรือการสื่อสารหรือการขนส่งและวัสดุ ครุภัณฑ์

ที่ทำการไปรษณีย์ที่ตั้งอยู่ใกล้ที่สุด ได้แก่ ที่ทำการไปรษณีย์ทุ่งยั้ง ตั้งอยู่หมู่ที่ ๖ ตำบลทุ่งยั้ง อำเภอลับแล จังหวัดอุดรดิตถ์

๖. ระบบเศรษฐกิจ

๖.๑ การเกษตร

ตำบลไผ่ล้อมมีพื้นที่เป็นที่ราบลุ่ม เหมาะแก่การทำนาเพียงอย่างเดียว ประชาชนส่วนใหญ่ประกอบอาชีพทำนาข้าว รองลงมาคือสวนผลไม้ เช่น มะม่วง มะปราง ในเขตองค์การบริหารส่วนตำบลไผ่ล้อมมีพื้นที่ทำการเกษตรดังนี้

ชื่อหมู่บ้าน	พื้นที่ทั้งหมด (ไร่)	พื้นที่เกษตรกรรม (ไร่)
หมู่ที่ ๑ บ้านไผ่ล้อม	๓,๔๕๖	๑,๗๐๐
หมู่ที่ ๒ บ้านไผ่เขียว	๕,๐๓๑	๔,๒๑๐
หมู่ที่ ๓ บ้านเกาะตาเพชร	๑๑๗	๙๐
หมู่ที่ ๔ บ้านดงสระแก้วเหนือ	๗,๕๗๐	๒,๑๘๐
หมู่ที่ ๕ บ้านดงสระแก้วใต้	๑๙,๘๗๐	๑๒,๘๙๐
หมู่ที่ ๖ บ้านท้ายเตย	๒,๕๔๔	๒,๒๐๐
หมู่ที่ ๗ บ้านทุ่งสวรรค์	๔,๒๐๐	๑,๓๘๕
รวม	๔๒,๗๘๘	๒๔,๖๕๕

๖.๒ การประมง

ตำบลไผ่ล้อมมีการทำประมงที่บึงมาย หมู่ที่ ๕ ซึ่งเป็นแหล่งน้ำที่ใหญ่และสำคัญในตำบลไผ่ล้อม

๖.๓ การปศุสัตว์

ตำบลไผ่ล้อมมีการปศุสัตว์คือ เลี้ยงโค กระบือ และสุกร

๖.๔ การบริการ

ข้อมูลหน่วยธุรกิจ ในเขตองค์การบริหารส่วนตำบลไผ่ล้อม

๑. ปั๊มน้ำมัน	๒	แห่ง
๒. ฟาร์มหมู	๒	ฟาร์ม
๓. โรงสี	๒	แห่ง
๔. ร้านค้าขายของชำ	๑๕	ร้าน
๕. ร้านขายปุ๋ยการเกษตร	๖	ร้าน
๖. ร้านขายอาหาร	๔	ร้าน
๗. ร้านเชื่อมโลหะ-ซ่อมรถ	๕	ร้าน
๘. ร้านเสริมสวย/ตัดผม	๔	ร้าน
๙. สถานีบริการน้ำมัน	๑	แห่ง
๑๐. ร้านอินเทอร์เน็ต	๑	แห่ง
๑๑. กิจการรถเกี่ยวข้าว	๙	คัน
๑๒. ค่าเช่าสถานที่	๑	แห่ง

(ข้อมูลกองคลัง ๓ มิถุนายน ๒๕๖๔)

๖.๕ การท่องเที่ยว

- แหล่งท่องเที่ยวทางศาสนาคือวัดดงสระแก้ว “นมัสการหลวงพ่อบูทอง ลอดโบสถ์ไม้สัก” หมู่ที่ ๕
- แหล่งท่องเที่ยวศูนย์การเรียนรู้ คือศูนย์เรียนรู้โรงเรียนทำกินทำใช้ หมู่ที่ ๔ บ้านดงสระแก้วเหนือ
- แหล่งท่องเที่ยวเศรษฐกิจพอเพียงคือ สวนเศรษฐกิจพอเพียง นายบุญเรือง เล่ายี หมู่ที่ ๕ บ้านดงสระแก้วใต้

๖.๖ อุตสาหกรรม

ตำบลไผ่ล้อมไม่มีอุตสาหกรรมในพื้นที่

๖.๗ การพาณิชย์และกลุ่มอาชีพ

- ผลิตภัณฑ์ OTOP ศูนย์เรียนรู้โรงเรียนทำกินทำใช้ หมู่ที่ ๔ ตำบลไผ่ล้อม
- ผลิตภัณฑ์ OTOP กลุ่มเพราะเห็ดนางฟ้า หมู่ที่ ๒ ตำบลไผ่ล้อม
- ผลิตภัณฑ์ OTOP กลุ่มเย็บกระเป๋าผ้าด้วยมือ หมู่ที่ ๒ ตำบลไผ่ล้อม

๖.๘ แรงงาน

ประชากรในเขตองค์การบริหารส่วนตำบลไผ่ล้อม จากการสำรวจจำนวนครัวเรือน ๖๘๘ ครัวเรือน ซึ่งคนที่อาศัยอยู่ในแต่ละครัวเรือนสามารถตอบได้มากกว่ามากกว่า ๑ ข้อ ผลคือ

๑. ประกอบอาชีพเกษตรกรรม-ทำนา ทำไร่	๖๓๗ คน
๒. รับราชการ เจ้าหน้าที่ของรัฐ	๗๒ คน
๓. พนักงานรัฐวิสาหกิจ	๔ คน
๔. พนักงานบริษัท	๒๙ คน
๕. รับจ้างทั่วไป	๖๓๐ คน
๖. ค้าขาย	๑๔๙ คน
๗. ธุรกิจส่วนตัว	๔๒ คน
๘. อาชีพอื่นๆ	๒ คน
๙. กำลังศึกษา	๔๐๗ คน
๑๐. ไม่มีอาชีพ	๒๓๙ คน

(ข้อมูล จปฐ. ๒๕๖๔)

๗. เศรษฐกิจพอเพียงท้องถิ่น (ด้านการเกษตรและแหล่งน้ำ)

๗.๑ ข้อมูลพื้นฐานของหมู่บ้าน

พื้นที่ในเขตความรับผิดชอบขององค์การบริหารส่วนตำบลไผ่ล้อมมีจำนวน ๗ หมู่บ้านและมีข้อมูลพื้นฐานแต่ละหมู่บ้านดังนี้

ชื่อหมู่บ้าน	ชาย	หญิง	ครัวเรือน	พื้นที่ทั้งหมด (ไร่)	พื้นที่เกษตรกรรม (ไร่)
หมู่ที่ ๑ บ้านไผ่ล้อม	๑๘	๑๒	๑๔	๓,๔๕๖	๑,๗๐๐
หมู่ที่ ๒ บ้านไผ่เขียว	๙๗	๑๐๔	๘๖	๕,๐๓๑	๔,๒๑๐
หมู่ที่ ๓ บ้านเกาะตาเพชร	๓๘	๔๕	๓๑	๑๑๗	๙๐
หมู่ที่ ๔ บ้านดงสระแก้วเหนือ	๑๗๗	๒๑๕	๑๕๓	๗,๕๗๐	๒,๑๘๐
หมู่ที่ ๕ บ้านดงสระแก้วใต้	๓๐๓	๓๑๙	๒๙๐	๑๙,๘๗๐	๑๒,๘๙๐
หมู่ที่ ๖ บ้านท้ายเตย	๓๔๘	๔๑๐	๓๐๘	๒,๕๔๔	๒,๒๐๐
หมู่ที่ ๗ บ้านทุ่งสวรรค์	๘๕	๑๐๖	๕๙	๔,๒๐๐	๑,๓๘๕
รวม	๑,๐๙๔	๑,๒๐๖	๙๔๑	๔๒,๗๘๘	๒๔,๖๕๕

๗.๓ ข้อมูลด้านแหล่งน้ำการเกษตร

แหล่งน้ำทางการเกษตร (ธรรมชาติ)

แหล่งน้ำธรรมชาติ	เพียงพอ	ไม่เพียงพอ	ทั่วถึง	ไม่ทั่วถึง	แหล่งน้ำที่มนุษย์สร้าง	เพียงพอ	ไม่เพียงพอ	ทั่วถึง	ไม่ทั่วถึง
แม่น้ำ					แก้มลิง				
ห้วย/ลำธาร					อ่างเก็บน้ำ				
คลอง จำนวน ๘ แห่ง	/			/	ฝาย ๘ แห่ง		/		/
หนองน้ำ/บึง	/			/	สระ ๗ แห่ง		/		/
น้ำตก					คลองชลประทาน ๔ สาย		/		/

ข้อมูลด้านแหล่งน้ำกิน น้ำใช้ (หรือน้ำเพื่อการอุปโภค บริโภค)

	แหล่งน้ำกิน	ไม่มี		มี		ทั่วถึงหรือไม่	
		เพียงพอ	ไม่เพียงพอ	เพียงพอ	ทั่วถึง	ทั่วถึงหรือไม่	ไม่ทั่วถึง
บ่อบาดาลสาธารณะ (๑๐๔ บ่อ) งบ อบต. ๓๘ บ่อ งบอำเภอลับแล ๔๐ บ่อ					/		/
งบนายวิษณุ เครื่องยก รัฐมนตรี ๒๖ บ่อ							
บ่อน้ำต้นสาธารณะ							

๗.๔ ข้อมูลด้านแหล่งน้ำกิน น้ำใช้ (หรือน้ำเพื่อการอุปโภค บริโภค)

ข้อมูลด้านแหล่งน้ำกิน น้ำใช้ (หรือน้ำเพื่อการอุปโภค บริโภค)

	แหล่งน้ำกิน	ไม่มี		มี		ทั่วถึงหรือไม่	
		เพียงพอ	ไม่เพียงพอ	เพียงพอ	ทั่วถึง	ทั่วถึงหรือไม่	ไม่ทั่วถึง
บ่อน้ำบาดาลสาธารณะ							
บ่อน้ำต้นสาธารณะ							
ระบบหมู่บ้าน (ขององค์กรปกครองส่วนท้องถิ่น) มี ๕ แห่ง		/			/		
ระบบประปา (การประปาส่วนภูมิภาค)							
แหล่งน้ำธรรมชาติ							

แผนพัฒนาท้องถิ่นปี (พ.ศ. ๒๕๖๑-๒๕๖๕) องค์การบริหารส่วนตำบลได้ล่อม

๘. ศาสนา ประเพณี วัฒนธรรม

๘.๑ การนับถือศาสนา

ประชาชนในเขตองค์การบริหารส่วนตำบลไผ่ล้อม นับถือศาสนาพุทธ โดยมีศาสนสถานในเขตองค์การบริหารส่วนตำบลไผ่ล้อม ดังนี้

๑. วัดโพธิ์ทอง หมู่ที่ ๓ ตำบลไผ่ล้อม อำเภอลับแล จังหวัดอุตรดิตถ์
๒. วัดดงสระแก้ว หมู่ที่ ๕ ตำบลไผ่ล้อม อำเภอลับแล จังหวัดอุตรดิตถ์

๘.๒ ประเพณีและงานประจำปี

การจัดงานประเพณีในวันสำคัญต่างๆ ในส่วนตำบลไผ่ล้อม ได้แก่

๑. ประเพณีลอยกระทง
๒. ประเพณีสงกรานต์
๓. ประเพณีฉลากภัตร
๔. ทำบุญกลางบ้าน
๕. ประเพณีวันเข้าพรรษา

๘.๓ ภูมิปัญญาท้องถิ่น ภาษาถิ่น

ภูมิปัญญาท้องถิ่น

-นายจำลอง	จันทร์เจริญ	หมู่ที่ ๔ ถักแห
-นางน้ำฝน	มูลน้ำอ่าง	หมู่ที่ ๔ ขนมะไทย
-นายโตก	ทานา	หมู่ที่ ๕ จักสาน
-นางมา	ศรีภูมิ	หมู่ที่ ๕ จักสาน
-นายหวีต	มากมี	หมู่ที่ ๖ หมอกระดูก
-นายจ้อต	อยู่อิม	หมู่ที่ ๖ จักสาน
-นางอรวรรณ	ชนินทร์ชนพงศ์	หมู่ที่ ๖ นวดแผนโบราณ
-นางจรูญ	เชียวจันทร์แสง	หมู่ที่ ๖ ประดิษฐ์ดอกไม้
-นางสาวสังวาลย์	ไคร้คง	หมู่ที่ ๗ ถักแห, ถักสวิง
-นายชื่น	บุญมา	หมู่ที่ ๗ จักสาน, สุ่มไม้, กล้วย, ไซ
-นายสนาม	ป็อกหลง	หมู่ที่ ๗ เป่าพ่นดับพิษไฟ, ทำน้ำมันตรีนิหยาน
-นายน้อย	คงเกต	หมู่ที่ ๗ สานเปลยวนไม้ไผ่
-นางบัวโรย	แป้นสวน	หมู่ที่ ๗ บายสี
-นางสาวเฟื่อง	อ่าเมือง	หมู่ที่ ๗ ทอเสื่อกก
-นางวันเพ็ญ	สุกริม	หมู่ที่ ๗ ถักแก่งงานแต่งงาน

ภาษาถิ่น ชาวตำบลไผ่ล้อมมีภาษาพูดคล้ายแบบสุโขทัย

๘.๔ สินค้าพื้นเมืองและของที่ระลึก

- ขนมโมจิข้าวไรซ์เบอร์รี่ โรงเรียนทำกินทำใช้
- พิมเสนน้ำ ครีมอาบน้ำจากน้ำส้มควันไม้ โรงเรียนทำกินทำใช้
- ตระกล้า กลุ่มภูมิปัญญาท้องถิ่น

๙. ทรัพยากรธรรมชาติ

๙.๑ น้ำ

น้ำที่ประชาชนในตำบลไผ่ล้อมใช้สำหรับการอุปโภค-บริโภคและทำการเกษตรมีดังนี้

๑. คลองธรรมชาติ จำนวน ๑๗ สาย ได้แก่ คลองเรือ คลองตาชม คลองตาบู่ คลองร้องไล่ไก่เหนือ คลองร้องไล่ไก่ใต้ คลองตาเหล็ก คลองข้างวัดโพธิ์ทอง คลองรอบหมู่บ้านหมู่ที่ ๔ คลองต้นกะพี้ คลองระกำรี คลองต้นสงวน คลองรอบหมู่บ้านหมู่ที่ ๕ คลองควาย คลองเหมืองปลาไหล คลองเหมืองพญา คลองปู่ฟัก คลองต้นไทร

๒. บึงน้ำจืด จำนวน ๑ แห่ง คือ บึงมาย มีเนื้อที่ขนาด ๖,๘๐๒ ไร่

๓. หนองน้ำ จำนวน ๔ แห่ง ได้แก่ หนองบอนดาหอม หนองอีว่า หนองรังนก หนองหมื่นพล

๔. คลองชลประทาน จำนวน ๔ สาย

๙.๒ ป่าไม้

ในเขตพื้นที่องค์การบริหารส่วนตำบลไผ่ล้อมไม่มีพื้นที่ป่า

๙.๓ ภูเขา

ในเขตพื้นที่องค์การบริหารส่วนตำบลไผ่ล้อมไม่มีภูเขา

๙.๔ คุณภาพของทรัพยากรธรรมชาติ

ในพื้นที่มีทรัพยากรธรรมชาติ คือบึงมายมีเนื้อที่ขนาด ๖,๘๐๒ ไร่ เป็นที่รับน้ำจากตอนเหนือของอำเภอลับแล และเป็นแหล่งน้ำใช้ในการเกษตรของชาวตำบลไผ่ล้อม

ส่วนที่ ๒

ยุทธศาสตร์องค์กรปกครองส่วนท้องถิ่น

๑. ความสัมพันธ์ระหว่างแผนพัฒนาระดับมหภาค

๑.๑ แผนยุทธศาสตร์ชาติ ๒๐ ปี (พ.ศ. ๒๕๖๑ - ๒๕๘๐)

ยุทธศาสตร์ชาติ ๒๐ ปี (พ.ศ. ๒๕๖๑ - ๒๕๘๐) เป็นแผนแม่บทหลักของการพัฒนาประเทศและเป้าหมายการพัฒนาที่ยั่งยืน รวมทั้งการปรับโครงสร้างประเทศไทยไปสู่ประเทศไทย ๔.๐ ตลอดจนประเด็น การปฏิรูปประเทศ นอกจากนี้ได้ให้ความสำคัญกับการมีส่วนร่วมของภาคีการพัฒนาทุกภาคส่วน ทั้งในระดับกลุ่มอาชีพ ระดับภาคและระดับประเทศในทุกขั้นตอนของแผนฯ อย่างกว้างขวางและต่อเนื่องเพื่อร่วมกันกำหนด

วิสัยทัศน์และทิศทางการพัฒนาประเทศรวมทั้งร่วมจัดทำรายละเอียดยุทธศาสตร์ของแผนฯ เพื่อมุ่งสู่ “ความมั่นคง มั่งคั่งและยั่งยืน” การพัฒนาประเทศให้คนในสังคมอยู่ร่วมกันอย่างสงบสุข เศรษฐกิจเจริญเติบโตอย่างมีคุณภาพและยั่งยืนภายใต้กระแสการเปลี่ยนแปลงทั้งภายในและภายนอกประเทศที่ปรับเปลี่ยนเร็ว คาดการณ์ได้ยากและซับซ้อนมากยิ่งขึ้น โดยเร่งสร้างภูมิคุ้มกันเพื่อป้องกันปัจจัยเสี่ยงและเสริมรากประเทศด้านต่างๆ ให้เข้มแข็ง ควบคู่ไปกับการพัฒนาคนและสังคมไทยให้มีคุณภาพ มีโอกาสเข้าถึงทรัพยากรและได้รับประโยชน์จากการพัฒนาเศรษฐกิจและสังคมอย่างเป็นธรรม รวมทั้งสร้างโอกาสทางเศรษฐกิจด้วยฐานความรู้และความคิดสร้างสรรค์ บนพื้นฐานการผลิตและการบริโภคที่เป็นมิตรต่อสิ่งแวดล้อมโดยมีการกำหนดวิสัยทัศน์ประเทศดังนี้

วิสัยทัศน์ “ประเทศไทยมีความมั่นคง มั่งคั่ง ยั่งยืน เป็นประเทศพัฒนาแล้ว ด้วยการพัฒนาตามหลักปรัชญาของเศรษฐกิจพอเพียง” หรือเป็นคติพจน์ประจำชาติว่า “มั่นคง มั่งคั่ง ยั่งยืน”

ความมั่นคง หมายถึง การมีความมั่นคงปลอดภัยจากภัยและการเปลี่ยนแปลงทั้งภายในประเทศและภายนอกประเทศในทุกระดับ มีความมั่นคงในเอกราชและอธิปไตย มีการปกครองระบอบประชาธิปไตย โดยมีพระมหากษัตริย์ทรงเป็นประมุข สถาบันชาติ ศาสนา พระมหากษัตริย์ มีความเข้มแข็ง เป็นศูนย์กลางและเป็นที่ยึดเหนี่ยวจิตใจของประชาชน มีระบบการเมืองที่มั่นคงเป็นกลไกที่นำไปสู่การบริหารประเทศที่ต่อเนื่องและโปร่งใส ตามหลักธรรมาภิบาล สังคมมีความปรองดองและความสามัคคี สามารถนึกกำลังเพื่อพัฒนาประเทศ ชุมชนมีความเข้มแข็ง ครอบครัวมีความอบอุ่น ประชาชนมีความมั่นคงในชีวิต มีงานและรายได้ที่มั่นคงพอเพียงกับการดำรงชีวิต มีการออมสำหรับวัยเกษียณ ความมั่นคงของอาหาร พลังงานและน้ำ มีที่อยู่อาศัยและความปลอดภัยในชีวิตทรัพย์สิน

ความมั่งคั่ง หมายถึง ประเทศไทยมีการขยายตัวของเศรษฐกิจอย่างต่อเนื่องและมีความยั่งยืนจนเข้าสู่กลุ่มประเทศรายได้สูง ความเหลื่อมล้ำของการพัฒนาลดลง ประชากรมีความอยู่ดีมีสุข ได้รับผลประโยชน์จากการพัฒนาอย่างเท่าเทียมกันมากขึ้นและมีการพัฒนาอย่างทั่วถึงทุกภาคส่วน มีคุณภาพชีวิตตามมาตรฐานขององค์การสหประชาชาติ ไม่มีประชาชนที่อยู่ในภาวะความยากจนเศรษฐกิจในประเทศมีความเข้มแข็ง ขณะเดียวกันต้องมีความสามารถในการแข่งขันกับประเทศต่างๆ ทั้งในตลาดโลกและตลาดภายในประเทศ เพื่อให้สามารถสร้างรายได้ทั้งจากภายในและภายนอกประเทศ ตลอดจนมีการสร้างฐานเศรษฐกิจและสังคม แห่งอนาคตเพื่อให้สอดคล้องกับบริบทการพัฒนาที่เปลี่ยนแปลงไป และประเทศไทยมีบทบาทที่สำคัญในเวทีโลก มีความสัมพันธ์ทางเศรษฐกิจและการค้าอย่างแน่นแฟ้นกับประเทศในภูมิภาคเอเชีย เป็นจุดสำคัญของการเชื่อมโยงในภูมิภาค ทั้งการคมนาคมขนส่ง การผลิต การค้า การลงทุนและการทำธุรกิจเพื่อให้เป็นพลังในการพัฒนา นอกจากนี้ยังมีความสมบูรณ์ในทุน

ที่จะสามารถสร้างการพัฒนาต่อเนื่องไปได้ ได้แก่ ทุนมนุษย์ ทุนทางปัญญา ทุนทางการเงิน ทุนที่เป็นเครื่องมือ เครื่องจักร ทุนทางสังคม และทุนทรัพยากรธรรมชาติและสิ่งแวดล้อม

ความยั่งยืน หมายถึง การพัฒนาที่สามารถสร้างความเจริญ รายได้และคุณภาพชีวิตของ ประชาชนให้เพิ่มขึ้นอย่างต่อเนื่อง ซึ่งเป็นการเจริญเติบโตของเศรษฐกิจที่อยู่บนหลักการใช้ การรักษาและการ พัฒนาทรัพยากรธรรมชาติอย่างยั่งยืน ไม่ใช่ทรัพยากรธรรมชาติจนเกินพอดี ไม่สร้างมลภาวะ ต่อ สิ่งแวดล้อมจนเกินความสามารถในการรองรับและเยียวยาของระบบนิเวศ การผลิตและการบริโภคเป็นมิตรกับ สิ่งแวดล้อมและสอดคล้องกับเป้าหมายการพัฒนาที่ยั่งยืน ทรัพยากรธรรมชาติมีความอุดมสมบูรณ์มากขึ้นและ สิ่งแวดล้อมมีคุณภาพดีขึ้น คนมีความรับผิดชอบต่อสังคม มีความเอื้ออาทร เสียสละเพื่อผลประโยชน์ ส่วนรวม รัฐบาลมีนโยบายที่มุ่งประโยชน์ส่วนรวมอย่างยั่งยืนและให้ความสำคัญกับการมีส่วนร่วมของประชาชน และทุกภาคส่วนในสังคม ยึดถือและปฏิบัติตามหลักปรัชญาของเศรษฐกิจพอเพียงเพื่อการพัฒนาอย่างสมดุล มี เสถียรภาพและยั่งยืน

ประกอบด้วย ๖ ยุทธศาสตร์ ดังนี้

๑. ยุทธศาสตร์ชาติด้านความมั่นคง เป้าหมายการพัฒนาที่สำคัญ คือ ประเทศชาติมั่นคง ประชาชนมีความสุข เน้นการบริหารจัดการสภาวะแวดล้อมของประเทศให้มีความมั่นคง ปลอดภัย เกราะข อธิปไตยและมีความสงบเรียบร้อยในทุกระดับ ตั้งแต่ระดับชาติ สังคม ชุมชน มุ่งเน้นการพัฒนาคน เครื่องมือ เทคโนโลยีและระบบฐานข้อมูลขนาดใหญ่ให้มีความพร้อม สามารถรับมือกับภัยคุกคามและภัยพิบัติ ได้ทุกรูปแบบ และทุกระดับความรุนแรง ควบคู่ไปกับการป้องกันและแก้ไขปัญหาด้านความมั่นคงที่มีอยู่ในปัจจุบัน และที่อาจจะ เกิดขึ้นในอนาคต ใช้กลไกการแก้ไขปัญหาแบบบูรณาการทั้งกับส่วนราชการ ภาคเอกชน ประชาสังคมและองค์กรที่ ไม่ใช่รัฐ รวมถึงประเทศเพื่อนบ้านและมิตรประเทศทั่วโลกบนพื้นฐานของหลักธรรมาภิบาล

๒. ยุทธศาสตร์ชาติด้านการสร้างความสามารถในการแข่งขัน มีเป้าหมายการพัฒนาที่สำคัญ คือ การพัฒนาที่มุ่งเน้นการยกระดับศักยภาพของประเทศในหลากหลายมิติบนพื้นฐานแนวคิด ๓ ประการ คือ

๑) ต่อยอดอดีต โดยการนำจุดเด่นทางทรัพยากรธรรมชาติที่หลากหลาย รวมทั้งความ ได้เปรียบเชิงเปรียบเทียบของประเทศในด้านอื่นๆ นำมาประยุกต์ผสมผสานกับเทคโนโลยีและนวัตกรรมเพื่อให้ สอดรับกับบริบทของเศรษฐกิจและสังคมโลกสมัยใหม่

๒) ปรับปัจจุบัน เพื่อปูทางสู่อนาคต ผ่านการพัฒนาโครงสร้างพื้นฐานของประเทศในมิติต่างๆ ทั้งโครงข่ายระบบคมนาคมและขนส่ง โครงสร้างพื้นฐานวิทยาศาสตร์เทคโนโลยีและดิจิทัล และการปรับ สภาพแวดล้อมให้เอื้อต่อการพัฒนาอุตสาหกรรมและบริการอนาคต

๓) สร้างคุณค่าใหม่ในอนาคต ด้วยการเพิ่มศักยภาพของผู้ประกอบการ พัฒนาคู่มือใหม่ รวมถึงปรับรูปแบบธุรกิจเพื่อตอบสนองต่อความต้องการของตลาด ผสมผสานกับยุทธศาสตร์ที่รองรับอนาคตบน พื้นฐานของการต่อยอดอดีตและปรับปัจจุบัน พร้อมทั้งการส่งเสริมและสนับสนุนจากภาครัฐให้ประเทศไทย สามารถสร้างฐานรายได้และการจ้างงานใหม่ ขยายโอกาสทางการค้าและการลงทุนในเวทีโลกควบคู่ไปกับการ ยกระดับรายได้ และการกินดีอยู่ดี รวมถึงการเพิ่มขึ้นของคนชั้นกลางและลดความเหลื่อมล้ำของคนในประเทศได้ใน คราวเดียวกัน

๓. ยุทธศาสตร์ชาติด้านการพัฒนาและเสริมสร้างศักยภาพทรัพยากรมนุษย์ มีเป้าหมายการ พัฒนาที่สำคัญ คือ เพื่อพัฒนาคนในทุกมิติและในทุกช่วงวัยให้เป็นคนดี เก่งและมีคุณภาพ โดยคนไทยมีความพร้อม ทั่วทั้งกาย ใจ สติปัญญา มีพัฒนาการที่รอบด้านและมีสุขภาพที่ดีในทุกช่วงวัย มีจิตสาธารณะ รับผิดชอบต่อสังคม และผู้อื่น รักการเรียนรู้และการพัฒนาตนเองอย่างต่อเนื่อง

๔. ยุทธศาสตร์ชาติด้านการสร้างโอกาสและความเสมอภาคทางสังคม มีเป้าหมายการพัฒนาที่สำคัญ คือ การดึงเอาพลังของภาคส่วนต่างๆ ทั้งภาคเอกชน ประชาสังคม ชุมชนท้องถิ่นมาร่วมขับเคลื่อน โดยการสนับสนุนการรวมตัวของประชาชนในการร่วมคิด ร่วมทำเพื่อส่วนรวม การกระจายอำนาจและความรับผิดชอบไปสู่กลไกบริหารราชการแผ่นดินในระดับท้องถิ่น

๕. ยุทธศาสตร์ชาติด้านการสร้างการเติบโตบนคุณภาพชีวิตที่เป็นมิตรกับสิ่งแวดล้อม มีเป้าหมายการพัฒนาที่สำคัญ คือ นำไปสู่การบรรลุเป้าหมายการพัฒนาที่ยั่งยืนในทุกมิติ ทั้งด้านสังคม เศรษฐกิจ สิ่งแวดล้อม ธรรมชาติและความยั่งยืนส่วนความร่วมมือระหว่างกันทั้งภายในและภายนอกประเทศอย่างบูรณาการ

๖. ยุทธศาสตร์ชาติด้านการปรับสมดุลและพัฒนาระบบการบริหารจัดการภาครัฐ มีเป้าหมายการพัฒนาที่สำคัญ คือ ปรับเปลี่ยนภาครัฐที่ยึดหลัก “ภาครัฐของประชาชนเพื่อประชาชนและประโยชน์ส่วนรวม” โดยภาครัฐต้องมีหน้าที่ในการกำกับหรือปรับวัฒนธรรมการทำงานให้มุ่งผลสัมฤทธิ์และผลประโยชน์ส่วนรวม มีความทันสมัยและพร้อมที่จะปรับตัวให้ทันต่อการเปลี่ยนแปลงของโลกอยู่ตลอดเวลา



๒. แผนพัฒนาเศรษฐกิจและสังคมแห่งชาติ ฉบับที่ ๑๓

หลักการสำคัญของแผนพัฒนาเศรษฐกิจและสังคมแห่งชาติ ฉบับที่ ๑๓

หลักการพัฒนาประเทศที่สำคัญในระยะแผนพัฒนาฯ ฉบับที่ ๑๓ โดยมีเป้าหมายหลักเพื่อ “พลิกโฉมประเทศไทยสู่ เศรษฐกิจสร้างคุณค่า สังคมเดินหน้าอย่างยั่งยืน” โดยใช้องค์ความรู้ ความคิดสร้างสรรค์ เทคโนโลยี และนวัตกรรมเป็นเครื่องมือในการขับเคลื่อนการยกระดับศักยภาพและพัฒนาประเทศในทุกมิติ เพื่อสนับสนุนเสริมสร้างการสร้างมูลค่าเพิ่มทางเศรษฐกิจและขีดความสามารถในการแข่งขัน และเพื่อส่งเสริมโอกาสและความเสมอภาคทางสังคมอย่างทั่วถึง ตลอดจนก่อให้เกิดการปรับเปลี่ยนรูปแบบการผลิตและการบริโภคให้เป็นมิตรกับสิ่งแวดล้อม ให้เป็นไปในทิศทางที่ประเทศสามารถปรับตัวและรองรับกับการเปลี่ยนแปลงได้อย่างเท่าทัน ตลอดจนสามารถอยู่รอดและเติบโตได้อย่างต่อเนื่องในระยะยาวไปพร้อมกับการรักษาความยั่งยืนของทรัพยากรธรรมชาติและสิ่งแวดล้อม โดยมีองค์ประกอบสำคัญ ๔ ประการ ดังนี้

๑. เศรษฐกิจมูลค่าสูงที่เป็นมิตรต่อสิ่งแวดล้อม เพื่อสร้างมูลค่าเพิ่มจากการพัฒนา ต่อยอดและใช้ประโยชน์จากองค์ความรู้เทคโนโลยีและนวัตกรรม โดยการปรับทิศทางของภาคการผลิตเดิมที่มีความสำคัญและส่งเสริมภาคการผลิตที่ไทยมีศักยภาพสอดคล้องกับทิศทางการเปลี่ยนแปลงของโลก

๒. สังคมแห่งโอกาสและความเสมอภาค เพื่อให้ทุกกลุ่มคนในประเทศมีโอกาสเลื่อนสถานะทางเศรษฐกิจและสังคมอย่างเต็มศักยภาพ และประเทศมีความเหลื่อมล้ำลดลงในทุกมิติ

๓. วิถีชีวิตที่ยั่งยืน เพื่อส่งเสริมรูปแบบการดำเนินชีวิตและกิจกรรมทางเศรษฐกิจที่เอื้อให้เกิดความยั่งยืนของทรัพยากรธรรมชาติ ระบบนิเวศและสภาพภูมิอากาศ รวมถึงการประยุกต์ใช้เทคโนโลยีเพื่อมุ่งจัดการกับปัญหาที่เป็นภัยคุกคามสำคัญทั้งในไทยและในระดับโลก เช่น มลพิษทางอากาศและก๊าซเรือนกระจก

๔. ปัจจยสนับสนุนการพลิกโฉมประเทศ เพื่อพัฒนาปัจเจกชนที่มีความสำคัญต่อการเปลี่ยนผ่านประเทศไปสู่การเป็น “เศรษฐกิจสร้างคุณค่า สังคมเดินหน้าอย่างยั่งยืน”

โดยภายใต้องค์ประกอบในแต่ละด้าน ได้มีการกำหนด “หมุดหมาย” เพื่อเป็นการบ่งบอกถึงสิ่งที่ประเทศไทยปรารถนาจะ “เป็น” มุ่งหวังจะ “มี” หรือต้องการจะ “ขจัด” ในช่วงระยะเวลา ๕ ปี ของแผนพัฒนาฯ ฉบับที่ ๑๓ เพื่อสะท้อนประเด็นการพัฒนาที่มีความสำคัญต่อการพลิกโฉมประเทศสู่การเป็น “เศรษฐกิจสร้างคุณค่า สังคมเดินหน้าอย่างยั่งยืน” (Hi-Value and Sustainable Thailand) ประกอบด้วย

หมุดหมายที่ ๑ ไทยเป็นประเทศชั้นนำด้านสินค้าเกษตรและเกษตรแปรรูปมูลค่าสูง

หมุดหมายที่ ๒ ไทยเป็นจุดหมายของการท่องเที่ยวที่เน้นคุณค่าและความยั่งยืน

หมุดหมายที่ ๓ ไทยเป็นฐานการผลิตยานยนต์ไฟฟ้าของอาเซียน

หมุดหมายที่ ๔ ไทยเป็นศูนย์กลางทางการแพทย์และสุขภาพมูลค่าสูง

หมุดหมายที่ ๕ ไทยเป็นประตูการค้าการลงทุนและจุดยุทธศาสตร์ทางโลจิสติกส์ที่สำคัญของภูมิภาค

หมุดหมายที่ ๖ ไทยเป็นฐานการผลิตอิเล็กทรอนิกส์อัจฉริยะและบริการดิจิทัลของอาเซียน

หมุดหมายที่ ๗ ไทยมี SMEs ที่เข้มแข็ง มีศักยภาพสูงและสามารถแข่งขันได้

หมุดหมายที่ ๘ ไทยมีพื้นที่และเมืองหลักของภูมิภาคที่มีความเจริญทางเศรษฐกิจทันสมัยและน่าอยู่

หมุดหมายที่ ๙ ไทยมีความยากจนข้ามรุ่นลดลง และคนไทยทุกคนมีความคุ้มครองทางสังคม

ที่เพียงพอ เหมาะสม

หมุดหมายที่ ๑๐ ไทยมีเศรษฐกิจหมุนเวียนและสังคมคาร์บอนต่ำ

หมุดหมายที่ ๑๑ ไทยสามารถลดความเสี่ยงและผลกระทบจากภัยธรรมชาติและการเปลี่ยนแปลงสภาพภูมิอากาศ

หมุดหมายที่ ๑๒ ไทยมีกำลังคนสมรรถนะสูง มุ่งเรียนรู้อย่างต่อเนื่อง ตอบโจทย์การพัฒนาแห่งอนาคต

หมุดหมายที่ ๑๓ ไทยมีภาครัฐที่มีสมรรถนะสูง

๓. แผนพัฒนาภาค/แผนพัฒนากลุ่มจังหวัด/แผนพัฒนาจังหวัด

๓.๑ แผนพัฒนาภาคเหนือ พ.ศ.๒๕๖๖ - ๒๕๗๐

ทิศทางการพัฒนาภาค มุ่งสู่การพัฒนาเป็นฐานเศรษฐกิจสร้างสรรค์ของประเทศ เชื่อมโยงกับอนุภูมิภาค และเติบโตอย่างยั่งยืนตามแนวคิด “เศรษฐกิจสร้างสรรค์ สานสัมพันธ์ระหว่างพื้นที่ สุขภาวะดี วิถีชีวิตยั่งยืน” โดยให้ความสำคัญกับการพัฒนา ๔ ด้าน ได้แก่

๑. พัฒนาเศรษฐกิจสร้างสรรค์มูลค่าสูง โดยการสร้างระบบนิเวศ เมืองและพื้นที่สร้างสรรค์ ตลอดจนจนสามารถพัฒนาสู่การเป็นสินค้าและบริการสร้างสรรค์

๒. สร้างโอกาสในการเชื่อมโยงเศรษฐกิจภายในประเทศและกับอนุภูมิภาค ทั้งในส่วนของระเบียบเศรษฐกิจพิเศษ เขตเศรษฐกิจพิเศษชายแดน เมืองสร้างสรรค์และกลุ่มผู้คนสร้างสรรค์

๓. พัฒนตามแนววิถีใหม่ (New Normal) บนฐานการเติบโตอย่างยั่งยืนของการอนุรักษ์สิ่งแวดล้อม การดูแลความสะอาดของเมืองและการใช้พลังงานสะอาด

๔. ให้ความสำคัญอย่างต่อเนื่องกับการดูแลผู้สูงอายุและผู้ด้อยโอกาสในสังคมและพัฒนาศักยภาพแรงงาน

แนวทางการพัฒนา

๑. พัฒนาสู่การเป็นระเบียบเศรษฐกิจพิเศษภาคเหนือ Creative LANNA ในพื้นที่จังหวัดเชียงใหม่ เชียงราย ลำพูน ลำปาง

๒. พัฒนาการผลิตตามระบบเกษตรกรรมยั่งยืน เชื่อมโยงสู่อุตสาหกรรมแปรรูปมูลค่าสูง

๓. พัฒนาการท่องเที่ยวและบริการบนฐานภูมิปัญญาและวัฒนธรรม

๔. เสริมศักยภาพของเมืองและพื้นที่เขตเศรษฐกิจพิเศษชายแดนเพื่อรองรับการขยายตัวทางเศรษฐกิจและเอื้อต่อการอยู่อาศัย

๕. พัฒนาและยกระดับคุณภาพชีวิต เพื่อแก้ไขปัญหาความยากจน พัฒนาผู้สูงอายุสู่การเป็นผู้สูงอายุที่มีศักยภาพ (Active Aging) และพัฒนาทักษะฝีมือแรงงาน

๖. อนุรักษ์และฟื้นฟูป่าต้นน้ำ พัฒนาระบบบริหารจัดการน้ำที่มีความสมดุล ป้องกันและแก้ไขปัญหามลพิษทางน้ำ ปัญหาล้างแ่งล้นเมือง



๓.๒ แผนพัฒนากลุ่มจังหวัดภาคเหนือตอนล่าง พ.ศ.๒๕๖๖ - ๒๕๗๐

(พิษณุโลก เพชรบูรณ์ ตาก สุโขทัย อุตรดิตถ์)

วิสัยทัศน์ : เป็นศูนย์กลางเชื่อมโยงระเบียงเศรษฐกิจเหนือ - ใต้ (NSEC) กับระเบียงเศรษฐกิจตะวันออก - ตะวันตก (EWEC) ที่เข้มแข็ง

เป้าหมายการพัฒนาของกลุ่มจังหวัด : “พัฒนากลุ่มจังหวัดเพื่อความผาสุกของประชาชน”

ตัวชี้วัดความสำเร็จตามเป้าหมายการพัฒนาของกลุ่มจังหวัด

๑. มูลค่าผลิตภัณฑ์มวลรวมกลุ่มจังหวัดเพิ่มขึ้น ร้อยละ ๑๐
๒. มูลค่าผลิตภัณฑ์มวลรวมกลุ่มจังหวัดเฉลี่ยต่อหัว ต่อปีเพิ่มขึ้น ร้อยละ ๑๐
๓. ค่าดัชนีความก้าวหน้าของคน (HAI) เฉลี่ยของกลุ่มจังหวัดต้องไม่น้อยกว่าค่าเฉลี่ยของปี ๒๕๖๒ (๐.๖๐๐๕) ๐.๖๖๐๕

ประเด็นการพัฒนาของกลุ่มจังหวัด

๑. ส่งเสริมการค้า การลงทุนโครงสร้างคมนาคมและสิ่งอำนวยความสะดวกเพื่อรองรับการพัฒนา

แผนงาน

๑. ส่งเสริมและพัฒนาค้าการลงทุน
๒. พัฒนาโครงข่ายคมนาคมระบบโลจิสติกส์และสิ่งอำนวยความสะดวก

โครงการสำคัญ

๑. โครงการส่งเสริมและพัฒนาค้าการลงทุนทั้งภายในและระหว่างประเทศให้เป็นระบบ
๒. โครงการพัฒนาโครงข่ายคมนาคม ระบบโลจิสติกส์ และสิ่งอำนวยความสะดวกให้มีความพร้อม

๒. การพัฒนาการท่องเที่ยวที่ได้มาตรฐานและยั่งยืน เป็นศูนย์กลางการประชุมและจัดนิทรรศการ

แผนงาน

๑. พัฒนาการท่องเที่ยว การประชุมและจัดนิทรรศการ
๒. ส่งเสริมและประชาสัมพันธ์การท่องเที่ยว

โครงการสำคัญ

๑. โครงการพัฒนาการท่องเที่ยว การประชุมและจัดนิทรรศการสู่ระดับนานาชาติ
๒. โครงการส่งเสริมและประชาสัมพันธ์การท่องเที่ยวด้วยเทคโนโลยีและนวัตกรรมที่ทันสมัย

๓. การเพิ่มประสิทธิภาพการผลิตและสร้างมูลค่าเพิ่มให้สินค้าเกษตรสอดคล้องกับการตลาดด้วยนวัตกรรมและเทคโนโลยี

แผนงาน

๑. พัฒนาการเกษตรด้วยเทคโนโลยีและนวัตกรรม
๒. ส่งเสริมการแปรรูปสินค้าเกษตรและขึ้นทะเบียนสิ่งบ่งชี้ทางภูมิศาสตร์

โครงการสำคัญ

๑. โครงการพัฒนาการเกษตรด้วยเทคโนโลยีและนวัตกรรม เพื่อเพิ่มปริมาณและคุณภาพของผลผลิตการเกษตร
๒. โครงการส่งเสริมการแปรรูปสินค้าเกษตรเพื่อเพิ่มมูลค่า และยกระดับสู่การขึ้นทะเบียนสิ่งบ่งชี้ทางภูมิศาสตร์

๔. การพัฒนาทรัพยากรมนุษย์และสุขภาพครบวงจร

แผนงาน

๑. พัฒนาศักยภาพทรัพยากรมนุษย์เพื่อรองรับการขับเคลื่อนกลุ่มจังหวัด
๒. ส่งเสริมการบริการสาธารณสุขให้ทั่วถึง

โครงการสำคัญ

๑. โครงการพัฒนาศักยภาพทรัพยากรมนุษย์เพื่อรองรับการขับเคลื่อนกลุ่มจังหวัด
ให้บรรลุเป้าหมาย
๒. โครงการส่งเสริมการบริการสาธารณสุขให้ทั่วถึง เพื่อสุขภาพดีถ้วนหน้าของ
ประชาชน

๕. การบริหารจัดการทรัพยากรธรรมชาติและสิ่งแวดล้อมอย่างยั่งยืน

แผนงาน

๑. เพิ่มประสิทธิภาพการบริหารจัดการทรัพยากรธรรมชาติและสิ่งแวดล้อม
๒. พัฒนาแหล่งน้ำ

โครงการสำคัญ

๑. โครงการเพิ่มประสิทธิภาพการบริหารจัดการทรัพยากรธรรมชาติและสิ่งแวดล้อม
๒. โครงการพัฒนาแหล่งน้ำให้ใช้ประโยชน์ได้เต็มศักยภาพ

๓.๓ แผนพัฒนาจังหวัด ยุทธศาสตร์การพัฒนาจังหวัด

เป้าหมายการพัฒนาจังหวัดอุดรดิตถ์ : จังหวัดอุดรดิตถ์ เป็นเมืองที่ประชาชนมีคุณภาพชีวิตที่ดี มีผลผลิตทางการเกษตรที่ปลอดภัย การท่องเที่ยวมีการพัฒนาและการค้าชายแดนมีมูลค่าสูงขึ้น

ประเด็นการพัฒนาของจังหวัดและแผนงานภายใต้ประเด็นการพัฒนา

๑. เสริมสร้างบ้านเมืองให้น่าอยู่ สร้างชุมชนและครอบครัวเข้มแข็ง เพื่อให้มีคุณภาพชีวิตที่ดี

โดยมีเป้าประสงค์ของประเด็นการพัฒนา คือ ประชาชนทุกคน ทุกเพศ ทุกวัย ทุกสถานะทางสังคมได้รับการพัฒนาให้มีความพร้อมทั้งด้านร่างกาย สติปัญญา คุณธรรม จริยธรรม อารมณ์ มีความสามารถในการแก้ปัญหา มีทักษะในการประกอบอาชีพ มีความมั่นคงในการดำรงชีวิตอย่างมีศักดิ์ศรีและอยู่ร่วมกันอย่างสงบสุข มีความมั่นคงในชีวิตและทรัพย์สิน มีความปลอดภัยในสังคม ชุมชน การคุ้มครองสิทธิเสรีภาพและดำเนินชีวิตตามหลักปรัชญาของเศรษฐกิจพอเพียง

แผนงาน

๑. การพัฒนาคนทุกเพศ ทุกวัย ครอบครัว ชุมชนให้มีความเข้มแข็ง เพิ่มรายได้และมีคุณภาพชีวิตที่ดี
๒. การเสริมสร้างบ้านเมืองให้มีความน่าอยู่ มั่นคงและปลอดภัย

๒. พัฒนาเกษตรกรรม อุตสาหกรรม ผลิตภัณฑ์ OTOP ให้มีคุณภาพปลอดภัยได้มาตรฐานและมีการบริหารจัดการด้านการตลาดที่มีประสิทธิภาพ

โดยมีเป้าประสงค์ของประเด็นการพัฒนา คือ บริหารจัดการผลผลิตทั้งภาคเกษตรอย่างเป็นระบบครบวงจร โดยมีการวางแผนการผลิตให้สอดคล้องและเชื่อมโยงกับความต้องการของภาคอุตสาหกรรมเพื่อการแปรรูปสร้างมูลค่าและความต้องการของผู้บริโภคในตลาด ส่งเสริมการทำเกษตรแบบผสมผสาน วนเกษตร เกษตรอินทรีย์ เกษตรทฤษฎีใหม่และเกษตรปลอดภัย รวมถึงการส่งเสริมและพัฒนาผลิตภัณฑ์ OTOP โดยการนำอัตลักษณ์ของชุมชน/ท้องถิ่น มาพัฒนาเป็นสินค้าในระดับสากล

แผนงาน

๑. การพัฒนาการเกษตรให้มีคุณภาพปลอดภัย ได้มาตรฐานและมีการตลาดที่ครบวงจร
๒. การพัฒนาผลิตภัณฑ์ OTOP SMEs และอุตสาหกรรมให้มีคุณภาพได้มาตรฐาน และมีการตลาดที่ครบวงจร

๓. พัฒนาทุนทางวัฒนธรรม ภูมิปัญญาท้องถิ่นและทรัพยากรธรรมชาติ เพื่อส่งเสริมและสนับสนุนการท่องเที่ยวอย่างยั่งยืน

โดยมีเป้าประสงค์ของประเด็นการพัฒนา คือ พัฒนาเตรียมความพร้อมเชิงพื้นที่ในการรองรับนักท่องเที่ยว เน้นการพัฒนาสินค้าและบริการท่องเที่ยวที่สอดคล้องกับศักยภาพและขีดความสามารถในการรองรับนักท่องเที่ยวของพื้นที่แหล่งท่องเที่ยว และให้ความสำคัญกับมิติของการพัฒนาการท่องเที่ยวในด้านเศรษฐกิจ สังคม วัฒนธรรมและสิ่งแวดล้อม ตลอดจนความสมดุลของการพัฒนาการท่องเที่ยว โดยส่งเสริมการจัดการทรัพยากรท้องถิ่นของชุมชนให้เกิดความเข้มแข็งและพัฒนาเชื่อมโยงสินค้าทางการเกษตร ผลิตภัณฑ์ชุมชน (OTOP) เข้าสู่ภาคธุรกิจบริการท่องเที่ยว

แผนงาน

๑. การนำทุนทางวัฒนธรรม ภูมิปัญญาท้องถิ่นมาใช้ในการส่งเสริมและสนับสนุนการท่องเที่ยวอย่างสร้างสรรค์และยั่งยืน
๒. การพัฒนาแหล่งท่องเที่ยวทางธรรมชาติเพื่อการท่องเที่ยวเชิงอนุรักษ์

๔. อนุรักษ์ ป่าพุทธรักษาธรรมชาติและแหล่งน้ำ และส่งเสริมพัฒนาพลังงานที่เป็นมิตรต่อสิ่งแวดล้อม

โดยมีเป้าประสงค์ของประเด็นการพัฒนา คือ การรักษาและฟื้นฟูทรัพยากรป่าไม้ของจังหวัดอุดรดิตถ์ กลุ่มน้ำ่านและลำน้ำสาขา เพื่อให้ทุกภาคส่วนในพื้นที่เกิดความตระหนักและร่วมมือกันในการดูแลรักษาป่าต้นน้ำ ไม่ที่จะเป็นการเพิ่มพื้นที่ป่าไม้โดยการฟื้นฟูสภาพป่า การป้องกันและปราบปรามไม่ให้มีการ บุกรุกเข้าไปทำลายป่า การสร้างเครือข่ายความร่วมมือของชุมชนและภาคส่วนต่างๆ ของทั้งภาครัฐและภาคเอกชน บริหารจัดการทรัพยากรน้ำอย่างเป็นระบบตามแผนยุทธศาสตร์การบริหารจัดการทรัพยากรน้ำของรัฐบาล ตั้งแต่ต้นน้ำ กลางน้ำ ปลายน้ำ ให้สามารถแก้ไขปัญหาน้ำแล้ง น้ำท่วม น้ำเสีย การขาดแคลนน้ำภาคการผลิต น้ำอุปโภค บริโภคและการรักษาระบบนิเวศ สนับสนุนส่งเสริมการใช้พลังงานทดแทน พลังงานที่เป็นมิตรกับสิ่งแวดล้อมทั้งในภาคครัวเรือนและภาคการผลิต และการบริหารจัดการขยะอย่างถูกหลักสุขาภิบาล

แผนงาน

๑. การอนุรักษ์ฟื้นฟูป่าต้นน้ำโดยการมีส่วนร่วมของชุมชน
 ๒. การพัฒนาแหล่งน้ำและบริหารจัดการน้ำอย่างยั่งยืน
 ๓. การส่งเสริมการใช้พลังงานทดแทน การบริหารจัดการขยะและเทคโนโลยีที่เป็นมิตรกับสิ่งแวดล้อม
๕. เพิ่มศักยภาพการค้า การลงทุน ระบบ Logistic และความสัมพันธ์กับประเทศเพื่อนบ้าน

โดยมีเป้าประสงค์ของประเด็นการพัฒนา คือ ผลักดันให้มีการพัฒนาด่านชายแดนฤดูให้มีศักยภาพ อำนวยความสะดวกในการส่งเสริมการค้าชายแดน โดยส่งเสริมและสนับสนุนการจัดตั้งด่านศุลกากร ศูนย์กระจายสินค้า รวมไปถึงระบบคมนาคมขนส่งและโลจิสติกส์ พัฒนาความสัมพันธ์ทางสังคม ข้ามพรมแดนระหว่างจังหวัดอุดรดิตถ์กับประเทศเพื่อนบ้าน

แผนงาน

๑. การพัฒนาศักยภาพการค้า การลงทุนกับประเทศเพื่อนบ้าน
๒. การเสริมสร้างความสัมพันธ์กับประเทศเพื่อนบ้าน

ตัวชี้วัดความสำเร็จตามเป้าหมายการพัฒนาจังหวัด

๑. อัตราการขยายตัวของ GPP เพิ่มขึ้นร้อยละ ๑ ต่อปี
๒. จำนวนครัวเรือนตกเกณฑ์ลดลงร้อยละ ๑๐ ต่อปี
๓. สัดส่วนคนด้อยสภาพ/ประชากรแสนคน ลดลงร้อยละ ๒ ต่อปี
๔. อัตราการขยายตัว GPP ภาคเกษตร เพิ่มขึ้นร้อยละ ๑ ต่อปี
๕. รายได้จากการจำหน่ายสินค้า OTOP เพิ่มขึ้นร้อยละ ๕ ต่อปี
๖. อัตราการขยายตัวของ GPP ภาคอุตสาหกรรมเพิ่มขึ้น ร้อยละ ๑ ต่อปี
๗. รายได้จากการท่องเที่ยวเพิ่มขึ้นร้อยละ ๑ ต่อปี
๘. จำนวนนักท่องเที่ยวเพิ่มขึ้นร้อยละ ๑ ต่อปี
๙. แหล่งกักเก็บน้ำได้รับการพัฒนาเพิ่มประสิทธิภาพ
๑๐. พื้นที่ป่าเพิ่มขึ้นร้อยละ ๐.๒๕ ต่อปี
๑๑. มูลค่าการค้าชายแดนเพิ่มขึ้นร้อยละ ๕ ต่อปี
๑๒. จำนวนคนผ่านเข้า - ออก ด่านชายแดนเพิ่มขึ้น ร้อยละ ๕ ต่อปี

กลยุทธ์

- ๑.๑ พัฒนาและปรับปรุงโครงข่ายคมนาคมผังเมืองทุกระดับ ระบบสาธารณูปโภค สาธารณูปการ ระบบประปาและโครงสร้างพื้นฐาน
- ๑.๒ เพิ่มศักยภาพบุคลากรและระบบการบริหารจัดการภาครัฐให้สะอาด โปร่งใส ตรวจสอบได้และเกิดประโยชน์สูงสุดต่อประชาชน
- ๑.๓ พัฒนาทรัพยากรมนุษย์โดยการสร้างโอกาสยกระดับคุณภาพการศึกษาและเข้าถึงแหล่งข้อมูลสารสนเทศได้อย่างทั่วถึง
- ๑.๔ ส่งเสริมและพัฒนาคุณภาพชีวิตให้ประชาชน สร้างความปรองดองสมานฉันท์ ปลอดภัย มั่นคง มั่งคั่ง ยั่งยืน ตามปรัชญาเศรษฐกิจพอเพียง
- ๑.๕ เสริมสร้างสถาบันครอบครัวและชุมชนให้มีความมั่นคงเข้มแข็ง ปลอดภัยเสถียร
- ๑.๖ ส่งเสริมการมีงานทำและเพิ่มรายได้ของประชาชนอย่างทั่วถึง และลดความเหลื่อมล้ำ

- ๒.๑ ส่งเสริม พัฒนาระบบการผลิตภาคเกษตรกรรม อุตสาหกรรมให้มีประสิทธิภาพและคุณภาพด้วยระบบ Zoning ที่สอดคล้องกับการตลาดและการบริหารจัดการตลาดสินค้าทุกประเภท
- ๒.๒ เสริมสร้างศักยภาพการบริหารจัดการให้กับภาคการผลิตทุกด้าน ทุกองค์กรให้เข้มแข็ง
- ๒.๓ ส่งเสริมการศึกษาระดับมัธยมศึกษา การสร้างนวัตกรรมและพัฒนาสู่ Thailand ๔.๐

- ๓.๑ ทำนุบำรุง รักษาและสืบทอดศิลปวัฒนธรรมประเพณีท้องถิ่นให้ยั่งยืน
- ๓.๒ ส่งเสริมและสนับสนุนการพัฒนาภูมิปัญญาท้องถิ่น ภูมิปัญญาไทย เพื่อใช้ในการผลิตสินค้าบริการ การเพิ่มรายได้
- ๓.๓ ส่งเสริมเชื่อมโยงเส้นทางวัฒนธรรมประวัติศาสตร์ การท่องเที่ยวกับเพื่อนบ้านทั้งภายในและต่างประเทศ
- ๓.๔ พัฒนาการท่องเที่ยวทุกด้าน ทุกพื้นที่ โดยเน้นการท่องเที่ยวเชิงวัฒนธรรมที่มีอัตลักษณ์และยกระดับการท่องเที่ยวให้สูงขึ้น

- ๔.๑ การสร้างสมดุลการใช้ประโยชน์จากทรัพยากรธรรมชาติ พร้อมกับการอนุรักษ์ พัฒนา พื้นฟูทรัพยากรธรรมชาติและสิ่งแวดล้อม และขยายผลโครงการอันเนื่องมาจากพระราชดำริ
- ๔.๒ กระจายการถือครองที่ดินอย่างเป็นธรรมและดำเนินการจัดกรรมสิทธิ์ในที่ดินของประชาชนให้เพียงพอแก่การอยู่อาศัยและการเกษตรกรรม
- ๔.๓ ส่งเสริมพัฒนาการบริหารจัดการสภาพแวดล้อมของเมืองและท้องถิ่นภายใต้การมีส่วนร่วมของชุมชน
- ๔.๔ ส่งเสริม บำรุงรักษาและคุ้มครองคุณภาพสิ่งแวดล้อม ตลอดจนควบคุมและกำจัดภาวะมลพิษที่มีผลต่อสุขภาพอนามัย สวัสดิการและคุณภาพชีวิตของประชาชน
- ๔.๕ ส่งเสริม สนับสนุน การอนุรักษ์พลังงานและการบริหารจัดการด้านพลังงานให้มีประสิทธิภาพสูงสุด

- ๕.๑ พัฒนาจุดผ่านแดนถาวรในทุกด้านเพื่อให้เป็นประตูประเทศเพื่อนบ้านและนานาชาติ
- ๕.๒ พัฒนาการค้า การลงทุน การท่องเที่ยวในทุกมิติ ทั้งในประเทศและต่างประเทศ
- ๕.๓ พัฒนาสัมพันธไมตรีและความร่วมมือกับต่างประเทศ
- ๕.๔ พัฒนาโครงสร้างพื้นฐานและระบบ Logistics ที่เอื้อต่อการสร้างมูลค่าเพิ่มแก่สินค้าและบริการ
- ๕.๕ สนับสนุนให้มีการปรับปรุง พัฒนาการท่องเที่ยว สินค้าและบริการบนพื้นฐานเศรษฐกิจสร้างสรรค์และยุคดิจิทัล

๔. ยุทธศาสตร์องค์การบริหารส่วนจังหวัดอุตรดิตถ์

วิสัยทัศน์ พันธกิจและจุดมุ่งหมายการพัฒนา : เพื่อนำนโยบายผู้บริหาร ยุทธศาสตร์การพัฒนาทั้งในระดับชาติ กลุ่มจังหวัดและยุทธศาสตร์การพัฒนาจังหวัดอุตรดิตถ์ไปสู่การปฏิบัติ องค์การบริหารส่วนจังหวัดอุตรดิตถ์ได้จัดทำยุทธศาสตร์การพัฒนาขององค์กรปกครองส่วนท้องถิ่นในเขตจังหวัด (พ.ศ.๒๕๖๖ - ๒๕๗๐) เพื่อใช้เป็นเครื่องมือในการกำหนดแนวทางพัฒนาจังหวัดอุตรดิตถ์ โดยมุ่งเน้นให้เกิดการสร้างงาน สร้างรายได้ สร้างความเข้มแข็งให้ชุมชน เพื่อก่อให้เกิดการพัฒนาทางด้านเศรษฐกิจ สังคม การเมืองและการบริหารในช่วงระยะเวลาดังกล่าว โดยมีรายละเอียดดังนี้

วิสัยทัศน์การพัฒนา : เมืองแห่งการพัฒนา คุณภาพชีวิตที่ดี ในวิถีเศรษฐกิจพอเพียง

ยุทธศาสตร์การพัฒนา	แนวทางการพัฒนา
๑. การพัฒนาด้านการส่งเสริมคุณภาพชีวิต	๑. ส่งเสริม พัฒนาและการส่งเสริมคุณภาพชีวิตผู้สูงอายุ ผู้พิการ เด็ก เยาวชน สตรี ผู้ด้อยโอกาส ส่งเสริมให้สังคมพึ่งพาตนเองได้อย่างทั่วถึง และเท่าเทียมกัน ๒. ส่งเสริมและพัฒนาคุณภาพชีวิตของประชาชนให้มีคุณภาพชีวิตที่ดี และมีความเข้มแข็งตามแนวคิดปรัชญาเศรษฐกิจพอเพียง ๓. ส่งเสริมการสาธารณสุขให้มีคุณภาพและทั่วถึง ๔. ส่งเสริมและสนับสนุนการป้องกันการระบาดของโรคติดต่อทุกประเภท ๕. จัดให้มีกิจกรรมการแพทย์ฉุกเฉินและส่งเสริมสนับสนุนระบบบริการสาธารณสุข ๖. ส่งเสริมและสนับสนุนการป้องกันและปราบปรามอาชญากรรม และการแก้ไขปัญหาเสพติดทุกประเภท
๒. การพัฒนาด้านโครงสร้างพื้นฐาน	๑. พัฒนาและปรับปรุงเส้นทางคมนาคมให้มาตรฐานและระบบ Logistics ที่เชื่อมต่อการสร้างมูลค่าเพิ่มแก่สินค้าและบริการเพื่อรองรับการเป็นประชาคมอาเซียน ๒. พัฒนาแหล่งน้ำ ระบบชลประทานเพื่อการเกษตรและแหล่งน้ำเพื่อการอุปโภค - บริโภค ๓. พัฒนาและปรับปรุงระบบสาธารณสุขอุปโภคให้ได้มาตรฐานและการวางผังเมือง ๔. พัฒนาเส้นทางคมนาคมให้ได้มาตรฐาน สะดวกปลอดภัย และมีแสงสว่างเพียงพอ
๓. การพัฒนาด้านส่งเสริมอาชีพ การลงทุน พาณิชยกรรม และการท่องเที่ยว	๑. ส่งเสริมการทำการเกษตรแบบเศรษฐกิจพอเพียง ๒. ส่งเสริมและสร้างความเข้มแข็ง พัฒนาให้กลุ่มอาชีพ กลุ่ม OTOP กลุ่มวิสาหกิจชุมชน กลุ่มเกษตรกรต่างๆ กลุ่มสตรี ทั้งด้านการผลิต และการตลาด ๓. ส่งเสริมอาชีพเพื่อเพิ่มรายได้ให้แก่ประชาชนตามแนวทางปรัชญาเศรษฐกิจพอเพียง ๔. พัฒนาและส่งเสริมการท่องเที่ยว

ยุทธศาสตร์การพัฒนา	แนวทางการพัฒนา
๔. การพัฒนาด้านการบริหารจัดการ และการอนุรักษ์ทรัพยากรธรรมชาติและสิ่งแวดล้อม	<p>๑. สนับสนุน ส่งเสริมการสร้างจิตสำนึกการป้องกัน อนุรักษ์ ฟื้นฟู ทรัพยากรธรรมชาติและสิ่งแวดล้อม</p> <p>๒. ส่งเสริม สนับสนุนการอนุรักษ์ฟื้นฟูและพัฒนาทรัพยากรธรรมชาติและสิ่งแวดล้อมโดยเฉพาะอย่างยิ่งทรัพยากรน้ำและป่าไม้ในพื้นที่ลุ่มน้ำนาน และลุ่มน้ำสาขา</p> <p>๓. บูรณาการการจัดการน้ำอย่างมีระบบและมีประสิทธิภาพ ทั้งต้นน้ำ กลางน้ำ ปลายน้ำ</p> <p>๔. สนับสนุนการบริหารจัดการขยะมูลฝอยสิ่งกีดขวางและน้ำเสีย และมลพิษทางน้ำ ทางอากาศและเสียง โดยการบูรณาการร่วมกัน</p> <p>๕. สนับสนุน ส่งเสริมการใช้พลังงานทดแทน</p>
๕. การพัฒนาด้านการศึกษา	<p>๑. ส่งเสริมและสนับสนุนการศึกษาทั้งในและนอกระบบให้ได้มาตรฐานอย่างทั่วถึงและมีประสิทธิภาพ เพื่อเข้าสู่ประชาคมอาเซียน</p> <p>๒. พัฒนาแหล่งเรียนรู้ นวัตกรรมและเทคโนโลยีสารสนเทศเพื่อการศึกษา</p> <p>๓. เสริมสร้างจริยธรรม คุณธรรมและศีลธรรมแก่ผู้เรียนและบุคลากรทางการศึกษา</p> <p>๔. ส่งเสริม สนับสนุนและพัฒนาครูและบุคลากรทางการศึกษาของโรงเรียนในสังกัด</p>
๖. การพัฒนาด้านการศึกษา ศาสนา และวัฒนธรรม ประเพณี และภูมิปัญญาท้องถิ่น	<p>๑. ส่งเสริม สนับสนุนกิจกรรมทำนุบำรุงศาสนา ประเพณี วัฒนธรรมและภูมิปัญญาท้องถิ่น</p> <p>๒. สร้างจิตสำนึกในการอนุรักษ์สืบสานประเพณีวัฒนธรรมและภูมิปัญญาท้องถิ่นและชุมชน</p> <p>๓. ส่งเสริม สนับสนุนกิจกรรมการปลูกฝังคุณธรรม จริยธรรมและค่านิยมอันดี การเผยแพร่และการนำหลักธรรมทางศาสนามาใช้ในชีวิตประจำวัน</p> <p>๔. ส่งเสริมและพัฒนาการศึกษา เพื่อส่งเสริมให้เด็ก เยาวชน ประชาชน ได้ใช้เวลาว่างในการเล่นกีฬาเพื่อสร้างเสริมสุขภาพ โดยมุ่งเน้นสนับสนุนการแข่งขันกีฬาทุกระดับ</p> <p>๕. สนับสนุนพัฒนาสถานที่ออกกำลังกาย ลานกีฬาและสนามกีฬาให้ได้มาตรฐาน</p> <p>๖. พัฒนาสนามกีฬาจังหวัดอุดรดิตถ์ (สนามกีฬาหมอนไม้) ให้เป็นศูนย์วิทยาศาสตร์การกีฬาและศูนย์กีฬาสำหรับกีฬาทุกประเภทให้ครบถ้วนและมีมาตรฐาน มีสภาพแวดล้อมที่เอื้อต่อการมีสุขภาพที่ดี รวมถึงการจัดบริการส่งเสริมสุขภาพที่ทันสมัยให้กับเยาวชนและประชาชน</p>

ยุทธศาสตร์การพัฒนา	แนวทางการพัฒนา
๗. การพัฒนาด้านการเมืองการปกครองและการบริหารจัดการตามหลักธรรมาภิบาล (Good Governance)	<p>๑. ส่งเสริม สนับสนุนกิจกรรมในการเทิดทูนและรักษาไว้ซึ่งสถาบันชาติ ศาสนา พระมหากษัตริย์</p> <p>๒. ส่งเสริมการปกครองระบอบประชาธิปไตย อันมีพระมหากษัตริย์ทรงเป็นประมุข</p> <p>๓. ส่งเสริมและสนับสนุนการบริหารงาน โดยยึดหลักธรรมาภิบาลของการบริหารจัดการบ้านเมืองที่ดี มีประสิทธิภาพและประสิทธิผล สามารถตรวจสอบได้</p> <p>๔. พัฒนาและส่งเสริมกระบวนการมีส่วนร่วมของประชาชนในการบริหารจัดการบ้านเมืองที่ดี</p> <p>๕. บูรณาการการทำงานร่วมกันกับองค์กรปกครองส่วนท้องถิ่นอื่น ภาครัฐ ภาคเอกชนและหน่วยงานอื่นๆ</p> <p>๖. ส่งเสริม สนับสนุนสื่อสังคมออนไลน์ (Social Media)</p>

๕. ยุทธศาสตร์การพัฒนาขององค์กรปกครองส่วนท้องถิ่นในเขตจังหวัดอุดรดิตต์ (พ.ศ.๒๕๖๖ - ๒๕๗๐)

วิสัยทัศน์องค์กรปกครองส่วนท้องถิ่น จังหวัดอุดรดิตต์

“ อุดรดิตต์เมืองแห่งคุณภาพชีวิตและเมืองน่าอยู่ ”

ลำดับที่	ยุทธศาสตร์การพัฒนา	แนวทางการพัฒนา
๑.	ด้านส่งเสริมคุณภาพชีวิต	<p>๑.๑ ส่งเสริมและพัฒนาผู้สูงอายุ ผู้พิการ เด็ก เยาวชน สตรี ผู้ด้อยโอกาส และผู้ป่วยเอดส์</p> <p>๑.๒ ยกระดับคุณภาพชีวิตคนยากจน คนยากไร้และผู้ด้อยโอกาส</p> <p>๑.๓ ส่งเสริมสนับสนุนให้ประชาชนมีสุขภาพและสุขภาวะชุมชนท้องถิ่นที่ดี ควบคู่ไปกับการพัฒนาทางสาธารณสุขให้มีคุณภาพและบริการอย่างทั่วถึง และอุปกรณ์ทางการแพทย์ที่ทันสมัย พร้อมบุคลากรทางการแพทย์ และแพทย์ประจำตำบล</p> <p>๑.๔ ส่งเสริมสนับสนุนด้านกีฬาและนันทนาการ</p> <p>๑.๕ ส่งเสริมและสนับสนุนการจัดตั้งและพัฒนากองทุนสวัสดิการชุมชนเชิงคุณภาพ</p> <p>๑.๖ สนับสนุนการป้องกันและแก้ไขปัญหาการตั้งครรภ์ก่อนวัยอันควร , สร้างภูมิคุ้มกันการตั้งครรภ์ในวัยรุ่น</p> <p>๑.๗ พัฒนาข้อมูล ระบบข้อมูลสารสนเทศเพื่ออำนวยความสะดวกในการเชื่อมโยงฐานข้อมูล</p> <p>๑.๘ ส่งเสริมการพัฒนานวัตกรรมแหล่งเรียนรู้ให้เป็นต้นแบบแหล่งเรียนรู้ในอาเซียน</p> <p>๑.๙ ส่งเสริม สนับสนุนการป้องกันและควบคุมโรคระบาดและโรคอุบัติใหม่</p>

ลำดับที่	ยุทธศาสตร์การพัฒนา	แนวทางการพัฒนา
๒.	ด้านโครงสร้างพื้นฐาน	<p>๒.๑ พัฒนาเส้นทางคมนาคมขนส่งและการท่องเที่ยว</p> <p>๒.๒ พัฒนาแหล่งน้ำเพื่อการอุปโภค-บริโภค และการเกษตร รวมถึงระบบชลประทาน</p> <p>๒.๓ พัฒนาและปรับปรุงระบบสาธารณสุขบริโภค สาธารณูปการให้ได้มาตรฐาน</p> <p>๒.๔ สนับสนุนส่งเสริมการสร้างเครือข่ายผังเมืองชุมชน และการจัดทำผังเมือง และการใช้ประโยชน์ที่ดินให้มีกลไกการทำงานเครือข่าย ผังเมืองทุกระดับ การจัดทำผังเมืองและการใช้ประโยชน์ที่ดิน</p> <p>๒.๕ พัฒนาระบบโครงสร้างพื้นฐาน และระบบ Logistics ที่เอื้อต่อการสร้างมูลค่าเพิ่มแก่สินค้าและบริการเพื่อรองรับการเป็นประชาคมอาเซียน</p> <p>๒.๖ การพัฒนาโครงข่ายคมนาคม</p>
๓.	ด้านการส่งเสริมอาชีพ การลงทุน พาณิชยกรรม และการท่องเที่ยว	<p>๓.๑ พัฒนาและส่งเสริมอาชีพ อาชีพหลัก อาชีพรอง อาชีพเสริม เกษตรผสมผสาน อาชีพเกษตรกรรมและอาชีพหลากหลายในชุมชนท้องถิ่น เน้นการฝึกทักษะด้านอาชีพและสนับสนุนศูนย์ฝึกอาชีพชุมชนในรูปแบบการทำงานแบบประชารัฐ</p> <p>๓.๒ ส่งเสริมและสนับสนุนการแก้ไขปัญหาความยากจนตามแนวทางเศรษฐกิจพอเพียง</p> <p>๓.๓ ส่งเสริมและสนับสนุนการนำระบบสหกรณ์มาใช้ในชุมชน หมู่บ้าน เพื่อสร้างความเข้มแข็งในชุมชนหมู่บ้าน</p> <p>๓.๔ ส่งเสริมและพัฒนาศักยภาพอาชีพ การเกษตรและกลุ่มเกษตรกรให้มีความเข้มแข็ง</p> <p>๓.๕ ส่งเสริมและสนับสนุนการพัฒนาผลิตภัณฑ์ชุมชนและท้องถิ่นให้ได้คุณภาพ และมาตรฐานและเพิ่มช่องทางการตลาด</p> <p>๓.๖ ส่งเสริมการค้าและการลงทุน การตลาด ระบบตลาดกลางชุมชนท้องถิ่น เพื่อรองรับการเป็นประชาคมอาเซียน</p> <p>๓.๗ พัฒนาแหล่งท่องเที่ยวของท้องถิ่น</p> <p>๓.๘ ส่งเสริมและสนับสนุนให้ทุกภาคส่วนมีส่วนร่วมในการจัดการการท่องเที่ยว</p> <p>๓.๙ ส่งเสริม สนับสนุน พัฒนาการท่องเที่ยวเชิงนิเวศน์และส่งเสริมเครือข่ายให้มีกลไกการจัดการท่องเที่ยวชุมชนท้องถิ่นทุกระดับ</p> <p>๓.๑๐ ส่งเสริมการประชาสัมพันธ์โดยสื่อหลักและสื่อศิลปวัฒนธรรมและจัดกิจกรรมส่งเสริมการท่องเที่ยว</p> <p>๓.๑๑ ส่งเสริมและสนับสนุนระบบทางเศรษฐกิจและทุนเกษตรผสมผสานกลุ่มอาชีพเกษตรกรรม กลุ่มอาชีพในชุมชนท้องถิ่น มีอาชีพหลัก อาชีพรอง อาชีพเสริมให้มีความเข้มแข็งตามปรัชญาของเศรษฐกิจพอเพียงและแนวทางประชารัฐ</p> <p>๓.๑๒ พัฒนา ส่งเสริม สนับสนุนการเพิ่มมูลค่าผลิตภัณฑ์ด้วยการผลิต การรวบรวมการผลิต การแปรรูปและการตลาด บริการพืชผลทางการเกษตร</p> <p>๓.๑๓ ส่งเสริมการเกษตรอินทรีย์ชีวภาพปลอดภัยจากสารพิษ</p> <p>๓.๑๔ ส่งเสริมและสนับสนุนให้ใช้วัตถุดิบในท้องถิ่นเป็นต้นทุนในการ</p> <p>๓.๑๕ ส่งเสริมและพัฒนาด้านกีฬาอาชีพ</p>

ลำดับ ที่	ยุทธศาสตร์การพัฒนา	แนวทางการพัฒนา
๔.	ด้านการบริหารจัดการ และการอนุรักษ์ ทรัพยากรธรรมชาติ และสิ่งแวดล้อม	<p>๔.๑ ส่งเสริม สนับสนุนการอนุรักษ์ฟื้นฟูและพัฒนาทรัพยากรธรรมชาติและสิ่งแวดล้อม โดยเฉพาะอย่างยิ่งทรัพยากรน้ำและป่าไม้ในพื้นที่ลุ่มน้ำน่าน และลุ่มน้ำสาขา สร้างเครือข่ายการป้องกันและอนุรักษ์ทรัพยากรธรรมชาติและสิ่งแวดล้อม โดยสร้างเสริมกลไกการทำงานครอบคลุมทุกระดับ</p> <p>๔.๒ สนับสนุนการบริหารจัดการป่าชุมชนให้มีประสิทธิภาพและมีความยั่งยืน</p> <p>๔.๓ บูรณาการการบริหารจัดการน้ำอย่างมีระบบและมีประสิทธิภาพ ทั้งต้นน้ำ กลางน้ำ ปลายน้ำ ให้มีกลไกการทำงานทุกระดับอย่างมีระบบและมีประสิทธิภาพ</p> <p>๔.๔ ส่งเสริม สนับสนุนการจัดทำโครงการธนาคารน้ำใต้ดิน</p> <p>๔.๕ จัดระบบบริหารจัดการขยะมูลฝอย สิ่งปฏิกูลและน้ำเสีย และมลพิษทางน้ำ ทางอากาศและทางเสียง โดยบูรณาการร่วมกัน</p> <p>๔.๖ สร้างเครือข่ายกลไกการป้องกันและอนุรักษ์ทรัพยากรธรรมชาติและสิ่งแวดล้อม ให้มีกลไกคณะทำงานในทุกระดับ</p> <p>๔.๗ ส่งเสริม สนับสนุนการจัดทำแผนแม่บทพลังงานทดแทน และพัฒนาการผลิตและการใช้พลังงานทดแทน</p>
๕.	ด้านศิลปะ วัฒนธรรม จารีตประเพณี ภูมิปัญญาท้องถิ่น และการศึกษา	<p>๕.๑ ส่งเสริมและสนับสนุนศาสนา ศิลปวัฒนธรรมและประเพณีอันดีงามของท้องถิ่น</p> <p>๕.๒ ส่งเสริมและสนับสนุนการสร้างและพัฒนาจัดการองค์ความรู้ ศูนย์เรียนรู้ ชุมชน ศูนย์ข้อมูลภูมิปัญญาท้องถิ่น เครือข่ายศูนย์ปราชญ์ชาวบ้าน การศึกษา ทุกระดับและการเรียนรู้ตลอดชีวิต</p> <p>๕.๓ สร้างจิตสำนึกในการอนุรักษ์ ฟื้นฟู สืบทอดและตระหนักถึงคุณค่าและความสำคัญของศิลปวัฒนธรรม ขนบธรรมเนียม ประเพณีท้องถิ่นระหว่างประเทศเพื่อนบ้าน</p> <p>๕.๔ ส่งเสริมและพัฒนาคุณธรรม จริยธรรมของประชาชนและเจ้าหน้าที่ของรัฐ</p> <p>๕.๕ ส่งเสริมและสนับสนุนการศึกษาตลอดชีวิตให้ได้มาตรฐานอย่างทั่วถึง เท่าเทียมและมีประสิทธิภาพ</p> <p>๕.๖ ส่งเสริมและสนับสนุนการเรียนรู้ทุกระดับด้านภาษาสำหรับเด็ก เยาวชน และประชาชน เพื่อรองรับการเข้าสู่มาตรฐานสากล</p> <p>๕.๗ ส่งเสริมและพัฒนาศูนย์พัฒนาเด็กเล็กให้มีคุณภาพ ครอบคลุมทุกตำบล</p> <p>๕.๘ ส่งเสริมและสนับสนุนด้านประวัติศาสตร์และอัตลักษณ์ของท้องถิ่น</p> <p>๕.๙ ส่งเสริมการศึกษาภาคบังคับให้มีคุณภาพและกระจายโอกาส ให้ได้รับการเรียนรู้ทุกระดับ</p> <p>๕.๑๐ ส่งเสริมและสนับสนุนการศึกษาโดยใช้เทคโนโลยีสารสนเทศเพื่อเพิ่มศักยภาพการเรียนรู้</p> <p>๕.๑๑ ส่งเสริมการพัฒนานวัตกรรมการเรียนรู้ให้เป็นต้นแบบแหล่งเรียนรู้ในอาเซียน</p>

ลำดับที่	ยุทธศาสตร์การพัฒนา	แนวทางการพัฒนา
๖.	ด้านการจัดระเบียบชุมชน/สังคม และการรักษาความสงบเรียบร้อย	<p>๖.๑ ส่งเสริมการปกครองระบอบประชาธิปไตยอันมีพระมหากษัตริย์ทรงเป็นประมุข ตลอดจนการมีส่วนร่วมของประชาชนและกระบวนการประชาสังคม และการเมืองภาคประชาชนและภาคพลเมือง</p> <p>๖.๒ สร้างสภาพแวดล้อมเมืองและชุมชนให้สวยงามน่าอยู่ เสริมสร้างและพัฒนา กลไกการมีส่วนร่วมทุกระดับ เครือข่ายประชาสังคมระดับหมู่บ้าน/ระดับตำบล/ระดับอำเภอ (ศปม. ศปต. ศปอ.)</p> <p>๖.๓ พัฒนาและส่งเสริมกระบวนการมีส่วนร่วมของประชาชนในการบริหารจัดการบ้านเมืองที่ดี</p> <p>๖.๔ ส่งเสริมและสนับสนุนการป้องกันและบรรเทาสาธารณภัยแก่ประชาชนและผู้ประสบภัย</p> <p>๖.๕ การเพิ่มประสิทธิภาพการปฏิบัติราชการและการบริการประชาชน โดยยึดหลักธรรมาภิบาล</p> <p>๖.๖ บูรณาการการทำงานร่วมกับองค์กรปกครองส่วนท้องถิ่นอื่น ภาครัฐ ภาคเอกชนและหน่วยงานอื่น ๆ</p> <p>๖.๗ ส่งเสริมและสนับสนุนการให้สื่อในชุมชนท้องถิ่นเพื่อประสานการพัฒนา สร้างความเข้าใจและความร่วมมือในการพัฒนาท้องถิ่น และรู้จักสามัคคี</p> <p>๖.๘ ส่งเสริมการบังคับใช้กฎหมายในการดูแลคุ้มครองพื้นที่สาธารณประโยชน์</p> <p>๖.๙ ส่งเสริมความเข้มแข็งของภาคพลเมือง ประชาสังคม สนับสนุนการจัดตั้งและพัฒนาเครือข่ายองค์กรชุมชน สภาองค์กรชุมชน/ตำบล และเครือข่ายประชาสังคม</p> <p>๖.๑๐ สนับสนุนป้องกันชีวิตและทรัพย์สินของประชาชน เครือข่ายหมู่บ้าน ตำบลและอำเภอ</p> <p>๖.๑๑ สนับสนุนการป้องกันปัญหายาเสพติดและอบายมุขในทุกพื้นที่</p> <p>๖.๑๒ ส่งเสริมและสนับสนุนกิจกรรม To Be Number One</p> <p>๖.๑๓ ส่งเสริมและสนับสนุนให้ประชาชนมีความรู้ด้านกฎหมาย</p>
๗.	ด้านการบริหารจัดการตามหลักธรรมาภิบาล (Good Governance)	<p>๗.๑ การพัฒนาบุคลากร พัฒนาองค์กรเพื่อให้ทันต่อเหตุการณ์/ทันต่อโลก</p> <p>๗.๒ การป้องกันปราบปรามการทุจริตทุกรูปแบบ</p> <p>๗.๓ ส่งเสริม สนับสนุน บูรณาการร่วมกับหน่วยงานต่างๆ ให้มีการบริหารจัดการตามหลักธรรมาภิบาล</p> <p>๗.๔ ส่งเสริม สนับสนุนสื่อสังคมออนไลน์ (Social Media)</p> <p>๗.๕ ส่งเสริม สนับสนุนสื่อด้านการประชาสัมพันธ์และการสื่อสารให้มีทุกช่องทางหลากหลาย สอดคล้องกับพื้นที่ จัดให้มีกลไกการจัดการทุกระดับ</p>

๒. ยุทธศาสตร์ขององค์กรปกครองส่วนท้องถิ่น

๒.๑ วิสัยทัศน์ (Vision) พันธกิจ (Mission) และจุดมุ่งหมายการพัฒนาท้องถิ่น

วิสัยทัศน์การพัฒนาองค์การบริหารส่วนตำบลไผ่ล้อม

“ทรัพยากรล้ำค่า การศึกษาตลอดชีวิต เศรษฐกิจก้าวไกล โปร่งใสการพัฒนา
ชาวประชาพร้อมเย็น โดดเด่นวัฒนธรรม”

พันธกิจ(Mission)

พัฒนาด้านโครงสร้างพื้นฐาน และพัฒนาคุณภาพชีวิตของประชาชนให้มีความมั่นคงและปลอดภัยควบคู่ไปกับการ
ทำนุบำรุงรักษาสืบทอดศิลปวัฒนธรรมประเพณีในท้องถิ่นที่คงอยู่ต่อไป

จุดมุ่งหมายการพัฒนาท้องถิ่น

๑. ส่งเสริมพัฒนาทุนแหล่งท่องเที่ยวและฟื้นฟูธรรมชาติและสิ่งแวดล้อม
๒. ส่งเสริมการสร้างโอกาสพัฒนาด้านการศึกษาให้กับเด็กและเยาวชน
๓. ประชาชนมีความเข้มแข็งและมีคุณภาพชีวิตที่ดี
๔. พัฒนาด้านโครงสร้างคมนาคม ระบบสาธารณูปโภค สาธารณูปการและด้านโครงสร้างพื้นฐาน
๕. ทำนุบำรุง รักษาและสืบทอดศิลปวัฒนธรรม ประเพณีท้องถิ่น ภูมิปัญญาท้องถิ่นให้ยั่งยืน
๖. พัฒนาด้านการให้บริการประชาชนให้มีความรวดเร็วและตอบสนองปัญหาของประชาชน

๒.๒ ยุทธศาสตร์

- ยุทธศาสตร์ที่ ๑ การพัฒนาด้านการส่งเสริมการท่องเที่ยวและการจัดการทรัพยากรธรรมชาติและสิ่งแวดล้อม
- ยุทธศาสตร์ที่ ๒ การพัฒนาด้านการส่งเสริมการศึกษาให้ประชาชน
- ยุทธศาสตร์ที่ ๓ การพัฒนาด้านการสร้างเสริมความเข้มแข็งและพัฒนาคุณภาพชีวิตให้ประชาชน
- ยุทธศาสตร์ที่ ๔ การพัฒนาด้านงานโครงสร้างพื้นฐานและสาธารณูปโภคสาธารณูปการ
- ยุทธศาสตร์ที่ ๕ การพัฒนาด้านการส่งเสริมศาสนา อนุรักษ์วัฒนธรรมและภูมิปัญญาท้องถิ่น
- ยุทธศาสตร์ที่ ๖ การพัฒนาด้านการเมือง การปกครอง การบริหารจัดการองค์การบริหารส่วนตำบล

๒.๓ เป้าประสงค์

ยุทธศาสตร์การพัฒนา	เป้าประสงค์
ยุทธศาสตร์ที่ ๑ การพัฒนาด้านการส่งเสริมการท่องเที่ยว และจัดการทรัพยากรธรรมชาติและสิ่งแวดล้อม	๑.๑ ส่งเสริมฟื้นฟูเอกลักษณ์ของชุมชน เช่น ภาษาท้องถิ่น ประเพณี และวิถีชีวิตดั้งเดิมของชุมชนการพัฒนา ๑.๒ ส่งเสริมการท่องเที่ยวเชิงอนุรักษ์อย่างสมดุลและยั่งยืน ๑.๓ พัฒนาแหล่งน้ำให้ใช้ประโยชน์ได้เต็มศักยภาพ ๑.๔ สนับสนุน ส่งเสริมการสร้างจิตสำนึกการป้องกันอนุรักษ์ ฟื้นฟูทรัพยากรธรรมชาติและสิ่งแวดล้อม ๑.๕ สนับสนุนการบริหารจัดการขยะมูลฝอยและน้ำเสีย และมลพิษทางน้ำ ทางอากาศและเสียง โดยบูรณาการร่วมกัน ๑.๖ สนับสนุนส่งเสริมการใช้พลังงานทดแทน โดยบูรณาการร่วมกัน

ยุทธศาสตร์การพัฒนา	เป้าประสงค์
ยุทธศาสตร์ที่ ๒ การพัฒนาด้านการส่งเสริมการศึกษาให้ประชาชน	<p>๒.๑ ส่งเสริมและสนับสนุนการจัดการศึกษาทั้งในและนอกระบบอย่างต่อเนื่อง</p> <p>๒.๒ พัฒนาศูนย์พัฒนาเด็กเล็กให้น่าอยู่และมีประสิทธิภาพ</p> <p>๒.๓ ส่งเสริมให้มีเครือข่ายการเรียนรู้ในชุมชนเพื่อเป็นแหล่งค้นคว้าหาความรู้</p> <p>๒.๔ ส่งเสริม สนับสนุนและพัฒนาครูและบุคลากรทางการศึกษาของโรงเรียนในสังกัด</p> <p>๒.๕ เสริมสร้างจริยธรรม คุณธรรมและศีลธรรมแก่ผู้เรียนและบุคลากรทางการศึกษา</p>
ยุทธศาสตร์ที่ ๓ การพัฒนาด้านการสร้างความเข้มแข็งและพัฒนาคุณภาพชีวิตให้กับประชาชน	<p>๓.๑ ส่งเสริมอาชีพเพิ่มรายได้ให้กับประชาชนโดยยึดหลักปรัชญาเศรษฐกิจพอเพียงตามแนวพระราชดำริของพระบาทสมเด็จพระเจ้าอยู่หัว</p> <p>๓.๒ ส่งเสริมการสร้างชุมชนน่าอยู่ และการสร้างความเข้มแข็ง และความสามัคคีของชุมชน</p> <p>๓.๓ ส่งเสริมการมีส่วนร่วมของกลุ่มองค์กรต่างๆ ในตำบล</p> <p>๓.๔ ส่งเสริมสนับสนุนกิจกรรมที่เป็นการเสริมสร้างความเข้มแข็งและความอบอุ่นให้แก่ครอบครัว</p> <p>๓.๕ สนับสนุนกิจกรรมสร้างระบบความปลอดภัยในชีวิต และทรัพย์สินของประชาชนในตำบล</p> <p>๓.๖ ให้การสงเคราะห์ผู้สูงอายุ คนพิการ ผู้ป่วยเอดส์ ผู้ด้อยโอกาสทางสังคม</p> <p>๓.๗ ส่งเสริมและเพิ่มคุณค่าของผู้สูงอายุ โดยหา กิจกรรมและอาชีพเสริม</p> <p>๓.๘ ปรับปรุงที่อยู่อาศัยสำหรับผู้สูงอายุ คนพิการ ซึ่งเป็นผู้มีรายได้น้อย และผู้ยากไร้ โดยบูรณาการร่วมกับหน่วยงานราชการอื่นที่เกี่ยวข้อง</p> <p>๓.๙ สนับสนุนนโยบายรัฐบาลในการป้องกันและปราบปรามและบำบัดยาเสพติด</p> <p>๓.๑๐ ส่งเสริมและสนับสนุนการป้องกันการระบาดของโรคติดต่อทุกประเภท</p> <p>๓.๑๑ ส่งเสริมการสาธารณสุขให้มีคุณภาพและทั่วถึง</p> <p>๓.๑๒ ส่งเสริมและสนับสนุนการป้องกันและบรรเทาสาธารณภัย</p>

ยุทธศาสตร์การพัฒนา	เป้าประสงค์
<p>ยุทธศาสตร์ที่ ๔ การพัฒนาด้านงานโครงสร้างพื้นฐานและสาธารณูปโภคสาธารณูปการ</p>	<p>๔.๑ สร้างและซ่อมแซมถนนเชื่อมระหว่างหมู่บ้านทุกสาย ทั้งสายหลัก และสายรอง ตลอดจนเส้นทางขนส่งเครื่องมือเข้าสู่แหล่งประกอบการทางด้านเกษตรกรรม และการขนส่งผลผลิตทางการเกษตรไปสู่แหล่งรับซื้อ โดยจะปรับปรุงให้เป็นถนนที่ได้มาตรฐาน ประชาชนสามารถใช้ประโยชน์ได้ตลอดปี เช่น ถนนลาดยาง ถนนคอนกรีตเสริมเหล็ก ถนนลูกรังบดอัดแน่น หรือปรับเกรดให้มีสภาพดีขึ้น สามารถอำนวยความสะดวกในการสัญจรไปมา การขนส่งสินค้าทางการเกษตร และการพาณิชย์ให้มีความสะดวกและรวดเร็วขึ้นเพื่อเป็นการกระจายความเจริญไปยังทุกที่</p> <p>๔.๒ สร้างและปรับปรุงกระบวนการผลิตน้ำประปาหมู่บ้านให้มีความสะอาดเหมาะสมที่จะใช้สำหรับอุปโภคและบริโภค สนับสนุนการดำเนินงานของคณะกรรมการบริหารระบบประปาหมู่บ้าน</p> <p>๔.๓ สร้างและบำรุงรักษาแหล่งน้ำ และระบบชลประทาน โดยเพิ่มหรือพัฒนาแหล่งน้ำเพื่อใช้ในการอุปโภค บริโภค หรือเพื่อใช้ในด้านการเกษตรให้ครอบคลุมอย่างทั่วถึง</p> <p>๔.๔ ติดตั้งโคมไฟฟ้าสาธารณะริมถนน บำรุงซ่อมแซมไฟฟ้าสาธารณะให้ครอบคลุมและทั่วถึง</p> <p>๔.๕ จัดให้มีและบำรุงรักษาทางระบายน้ำ</p>
<p>ยุทธศาสตร์ที่ ๕ การพัฒนาด้านการส่งเสริมศาสนาอนุรักษ์วัฒนธรรมและภูมิปัญญาท้องถิ่น</p>	<p>๕.๑ ส่งเสริม สนับสนุนกิจกรรมทำนุบำรุงศาสนา ประเพณี วัฒนธรรมและภูมิปัญญาท้องถิ่น</p> <p>๕.๒ สร้างจิตสำนึกในการอนุรักษ์สืบสานประเพณี วัฒนธรรมและภูมิปัญญาท้องถิ่นและชุมชน</p> <p>๕.๓ ส่งเสริม สนับสนุนกิจกรรมการปลูกฝังคุณธรรม จริยธรรมและค่านิยมอันดี การเผยแพร่และนำหลักธรรมทางศาสนามาใช้ในชีวิตประจำวัน</p> <p>๕.๔ ส่งเสริมจารีตประเพณีวัฒนธรรมให้เป็นเอกลักษณ์ที่โดดเด่นของตำบลไผ่ล้อม</p> <p>๕.๕ ส่งเสริมและพัฒนาการกีฬา เพื่อส่งเสริมให้เด็กและเยาวชน ประชาชนได้ใช้เวลาว่างในการเล่นกีฬาเพื่อสร้างสุขภาพ โดยมุ่งเน้นสนับสนุนการแข่งขันกีฬาทุกระดับ</p> <p>๕.๖ สนับสนุนสถานที่ออกกำลังกาย ลานกีฬา</p>

ยุทธศาสตร์การพัฒนา	เป้าประสงค์
<p>ยุทธศาสตร์ที่ ๖ การพัฒนาด้านการเมือง การปกครอง การบริหารจัดการองค์การบริหารส่วนตำบล</p>	<p>๖.๑ ส่งเสริม สนับสนุนกิจกรรมในการเทิดทูนและรักษาไว้ซึ่งสถาบันชาติ ศาสนา พระมหากษัตริย์</p> <p>๖.๒ ส่งเสริมและสนับสนุนการบริหารงานโดยยึดหลักธรรมาภิบาลของการบริหารจัดการบ้านเมืองที่ดี มีประสิทธิภาพและประสิทธิผล สามารถตรวจสอบได้</p> <p>๖.๓ บูรณาการการทำงานร่วมกันกับองค์กรปกครองส่วนท้องถิ่นอื่น ภาครัฐ ภาคเอกชนและหน่วยงานอื่นๆ</p> <p>๖.๔ ส่งเสริม สนับสนุนสื่อสังคมออนไลน์ (Social Media)</p> <p>๖.๕ ส่งเสริมและสนับสนุนในการพัฒนาเพิ่มประสิทธิภาพของบุคลากรในองค์กร</p> <p>๖.๖ ส่งเสริมและพัฒนาการให้บริการประชาชนอย่างมีประสิทธิภาพ</p> <p>๖.๗ ปรับเปลี่ยนกระบวนการหรือวิธีการทำงาน โดยนำการบริหารงานแนวใหม่มาใช้มีการจัดการระบบการบริหาร และการลดขั้นตอนในการปฏิบัติงาน เพื่อตอบสนองความต้องการของประชาชนด้วยความรวดเร็ว และมีประสิทธิภาพ และประสิทธิผลของการปฏิบัติงาน</p> <p>๖.๘ เน้นการบริหารราชการแบบเปิดโดยเปิดโอกาสให้ประชาชนเข้ามามีส่วนร่วม ในการบริหารท้องถิ่นมากขึ้น โดยเปิดโอกาสให้ประชาชนเสนอแนะ และแสดงความคิดเห็นร่วมปฏิบัติงานและตรวจสอบติดตาม ประเมินผลการปฏิบัติงาน</p> <p>๖.๙ สร้างแรงจูงใจและเพิ่มขวัญและกำลังใจให้ข้าราชการ และผู้ปฏิบัติงานขององค์การบริหารส่วนตำบลไผ่ล้อม ที่ปฏิบัติงานด้วยความทุ่มเท เสียสละ ผลการปฏิบัติงานดีเด่น และเป็นที่ยอมรับ</p> <p>๖.๑๐ สนับสนุนเพิ่มศักยภาพของพนักงาน สมาชิกสภาฯ และผู้บริหาร ให้ได้รับการฝึกอบรมได้เพิ่มพูนความรู้ทักษะ และมีประสบการณ์ในการทำงานมากยิ่งขึ้น</p> <p>๖.๑๑ ซ่อมแซม ต่อเติม ปรับปรุงอาคารที่ทำการ องค์การบริหารส่วนตำบลไผ่ล้อม รวมทั้งปรับปรุงสภาพภูมิทัศน์ในเขตองค์การบริหารส่วนตำบลไผ่ล้อม</p> <p>๖.๑๒ จัดซื้อวัสดุ อุปกรณ์ ครุภัณฑ์ ที่จำเป็นต่อการปฏิบัติงานของพนักงาน และเจ้าหน้าที่พร้อมปฏิบัติหน้าที่บริการประชาชนตำบลไผ่ล้อม</p>

๒.๔ ตัวชี้วัด

ยุทธศาสตร์การพัฒนา	ตัวชี้วัด
ยุทธศาสตร์ที่ ๑ การพัฒนาด้านการส่งเสริมการท่องเที่ยว และจัดการทรัพยากรธรรมชาติและสิ่งแวดล้อม	<p>๑.๑ จำนวนโครงการ/กิจกรรม ที่ดำเนินการ ส่งเสริมฟื้นฟูเอกลักษณ์ของชุมชน เช่น ภาษาท้องถิ่น ประเพณี และวิถีชีวิตดั้งเดิมของชุมชนการพัฒนา</p> <p>๑.๒ จำนวนโครงการ/กิจกรรม ที่ดำเนินการ ส่งเสริมการท่องเที่ยวเชิงอนุรักษ์อย่างสมดุลแลยั่งยืน</p> <p>๑.๓ จำนวนโครงการ/กิจกรรม ที่ดำเนินการ พัฒนาแหล่งน้ำให้ใช้ประโยชน์ได้เต็มศักยภาพ</p> <p>๑.๔ จำนวนโครงการ/กิจกรรม ที่ดำเนินการ สนับสนุนส่งเสริมการสร้างจิตสำนึกการป้องกัน อนุรักษ์ ฟื้นฟูทรัพยากรธรรมชาติและสิ่งแวดล้อม</p> <p>๑.๕ จำนวนโครงการ/กิจกรรม ที่ดำเนินการ สนับสนุนการบริหารจัดการขยะมูลฝอยและน้ำเสีย และมลพิษทางน้ำทางอากาศและเสียง โดยบูรณาการร่วมกัน</p> <p>๑.๖ จำนวนโครงการ/กิจกรรม ที่ดำเนินการ สนับสนุนส่งเสริมการใช้พลังงานทดแทน โดยบูรณาการร่วมกัน</p>
ยุทธศาสตร์ที่ ๒ การพัฒนาด้านการส่งเสริมการศึกษาให้ประชาชน	<p>๒.๑ จำนวนโครงการ/กิจกรรม ที่ดำเนินการ ส่งเสริมและสนับสนุนการจัดการศึกษาทั้งในและนอกระบบอย่างต่อเนื่อง</p> <p>๒.๒ จำนวนโครงการ/กิจกรรม ที่ดำเนินการ พัฒนาศูนย์พัฒนาเด็กเล็กให้น่าอยู่และให้มีประสิทธิภาพ</p> <p>๒.๓ จำนวนโครงการ/กิจกรรม ที่ดำเนินการ ส่งเสริมให้มีเครือข่ายการเรียนรู้ในชุมชนเพื่อเป็นแหล่งค้นคว้าหาความรู้</p> <p>๒.๔ จำนวนโครงการ/กิจกรรม ที่ดำเนินการ ส่งเสริมสนับสนุนและพัฒนาครูและบุคลากรทางการศึกษาของโรงเรียนในสังกัด</p> <p>๒.๕ จำนวนโครงการ/กิจกรรม ที่ดำเนินการ เสริมสร้างจริยธรรม คุณธรรมและศีลธรรมแก่ผู้เรียนและบุคลากรทางการศึกษา</p>

ยุทธศาสตร์การพัฒนา	ตัวชี้วัด
<p>ยุทธศาสตร์ที่ ๓ การพัฒนาด้านการสร้างความเข้มแข็งและพัฒนาคุณภาพชีวิตให้กับประชาชน</p>	<p>๓.๑ จำนวนโครงการ/กิจกรรม ที่ดำเนินการ ส่งเสริมอาชีพเพิ่มรายได้ให้กับประชาชนโดยยึดหลักปรัชญาเศรษฐกิจพอเพียงตามแนวพระราชดำริของพระบาทสมเด็จพระเจ้าอยู่หัว</p> <p>๓.๒ จำนวนโครงการ/กิจกรรม ที่ดำเนินการ ส่งเสริมการสร้างชุมชนน่าอยู่ และการสร้างความเข้มแข็ง และความสามัคคีของชุมชน</p> <p>๓.๓ จำนวนโครงการ/กิจกรรม ที่ดำเนินการ ส่งเสริมการมีส่วนร่วมของกลุ่มองค์กรต่างๆ ในตำบล</p> <p>๓.๔ จำนวนโครงการ/กิจกรรม ที่ดำเนินการ ส่งเสริมสนับสนุนกิจกรรมที่เป็นการเสริมสร้างความเข้มแข็งและความอบอุ่นให้แก่ครอบครัว</p> <p>๓.๕ จำนวนโครงการ/กิจกรรม ที่ดำเนินการ สนับสนุนกิจกรรมสร้างระบบความปลอดภัยในชีวิต และทรัพย์สินของประชาชนในตำบล</p> <p>๓.๖ จำนวนโครงการ/กิจกรรม ที่ดำเนินการ ให้การสงเคราะห์ผู้สูงอายุ คนพิการ ผู้ป่วยเอดส์ ผู้ด้อยโอกาสทางสังคม</p> <p>๓.๗ จำนวนโครงการ/กิจกรรม ที่ดำเนินการ ส่งเสริมและเพิ่มคุณค่าของผู้สูงอายุ โดยหากิจกรรมและอาชีพเสริม</p> <p>๓.๘ จำนวนโครงการ/กิจกรรม ที่ดำเนินการ ปรับปรุงที่อยู่อาศัยสำหรับผู้สูงอายุ คนพิการ ซึ่งเป็นผู้มีรายได้น้อย และผู้ยากไร้ โดยบูรณาการร่วมกับหน่วยงานราชการอื่นที่เกี่ยวข้อง</p> <p>๓.๙ จำนวนโครงการ/กิจกรรม ที่ดำเนินการ สนับสนุนนโยบายรัฐบาลในการป้องกันและปราบปรามและบำบัดยาเสพติด</p> <p>๓.๑๐ จำนวนโครงการ/กิจกรรม ที่ดำเนินการ ส่งเสริมและสนับสนุนการป้องกันการระบาดของโรคติดต่อทุกประเภท</p> <p>๓.๑๑ จำนวนโครงการ/กิจกรรม ที่ดำเนินการ ส่งเสริมการสาธารณสุขให้มีคุณภาพและทั่วถึง</p> <p>๓.๑๒ จำนวนโครงการ/กิจกรรม ที่ดำเนินการ ส่งเสริมและสนับสนุนการป้องกันและบรรเทาสาธารณภัย</p>

ยุทธศาสตร์การพัฒนา	ตัวชี้วัด
<p>ยุทธศาสตร์ที่ ๔ การพัฒนาด้านงานโครงสร้างพื้นฐานและสาธารณูปโภคสาธารณูปการ</p>	<p>๔.๑ จำนวนโครงการ/กิจกรรม ที่ดำเนินการ สร้างและซ่อมแซมถนนเชื่อมระหว่างหมู่บ้านทุกสาย ทั้งสายหลัก และสายรอง ตลอดจนเส้นทางขนส่งเครื่องมือเข้าสู่แหล่งประกอบการทางด้านเกษตรกรรม และการขนส่งผลผลิตทางการเกษตรไปสู่แหล่งรับซื้อ โดยจะปรับปรุงให้เป็นถนนที่ได้มาตรฐาน ประชาชนสามารถใช้ประโยชน์ได้ตลอดปี เช่น ถนนลาดยาง ถนนคอนกรีตเสริมเหล็ก ถนนลูกรังบดอัดแน่น หรือปรับเกรดให้มีสภาพดีขึ้น สามารถอำนวยความสะดวกในการสัญจรไปมา การขนส่งสินค้าทางการเกษตร และการพาณิชย์ให้มีความสะดวกและรวดเร็วขึ้นเพื่อเป็นการกระจายความเจริญไปยังทุกที่</p> <p>๔.๒ จำนวนโครงการ/กิจกรรม ที่ดำเนินการ สร้างและปรับปรุงกระบวนการผลิตน้ำประปาหมู่บ้านให้มีความสะอาดเหมาะสมที่จะใช้สำหรับอุปโภคและบริโภค สนับสนุนการดำเนินงานของคณะกรรมการบริหารระบบประปาหมู่บ้าน</p> <p>๔.๓ จำนวนโครงการ/กิจกรรม ที่ดำเนินการ สร้างและบำรุงรักษาแหล่งน้ำ และระบบชลประทาน โดยเพิ่มหรือพัฒนาแหล่งน้ำเพื่อใช้ในการอุปโภค บริโภค หรือเพื่อใช้ในการด้านการเกษตรให้ครอบคลุมอย่างทั่วถึง</p> <p>๔.๔ จำนวนโครงการ/กิจกรรม ที่ดำเนินการ ติดตั้งโคมไฟฟ้าสาธารณะริมถนน บำรุงซ่อมแซมไฟฟ้าสาธารณะให้ครอบคลุมและทั่วถึง</p> <p>๔.๕ จำนวนโครงการ/กิจกรรม ที่ดำเนินการ จัดให้มีและบำรุงรักษาทางระบายน้ำ</p>
<p>ยุทธศาสตร์ที่ ๕ การพัฒนาด้านการส่งเสริมศาสนา อนุรักษ์วัฒนธรรมและภูมิปัญญาท้องถิ่น</p>	<p>๕.๑ จำนวนโครงการ/กิจกรรม ที่ดำเนินการ ส่งเสริม สนับสนุนกิจกรรมทำนุบำรุงศาสนา ประเพณี วัฒนธรรมและภูมิปัญญาท้องถิ่น</p> <p>๕.๒ จำนวนโครงการ/กิจกรรม ที่ดำเนินการ สร้างจิตสำนึกในการอนุรักษ์สืบสานประเพณีวัฒนธรรมและภูมิปัญญาท้องถิ่นและชุมชน</p> <p>๕.๓ จำนวนโครงการ/กิจกรรม ที่ดำเนินการ ส่งเสริม สนับสนุนกิจกรรมการปลูกฝังคุณธรรม จริยธรรมและค่านิยมอันดี การเผยแพร่และนำหลักธรรมทางศาสนามาใช้ในชีวิตประจำวัน</p> <p>๕.๔ จำนวนโครงการ/กิจกรรม ที่ดำเนินการ ส่งเสริมจารีตประเพณีวัฒนธรรมให้เป็นเอกลักษณ์ที่โดดเด่นของตำบลไผ่ล้อม</p> <p>๕.๕ จำนวนโครงการ/กิจกรรม ที่ดำเนินการ ส่งเสริมและพัฒนาการกีฬา เพื่อส่งเสริมให้เด็กและเยาวชน ประชาชนได้ใช้เวลาว่างในการเล่นกีฬาเพื่อสร้างสุขภาพ โดยมุ่งเน้นสนับสนุนการแข่งขันกีฬาทุกระดับ</p> <p>๕.๖ จำนวนโครงการ/กิจกรรม ที่ดำเนินการ สนับสนุนสถานที่ออกกำลังกาย ลานกีฬา</p>

ยุทธศาสตร์การพัฒนา	ตัวชี้วัด
<p>ยุทธศาสตร์ที่ ๒ การพัฒนาด้านการเมือง การปกครอง การบริหารจัดการองค์การบริหารส่วนตำบล</p>	<p>๒.๑ จำนวนโครงการ/กิจกรรม ที่ดำเนินการ ส่งเสริม สนับสนุนกิจกรรมในการเทิดทูนและรักษาไว้ซึ่งสถาบันชาติ ศาสนา พระมหากษัตริย์</p> <p>๒.๒ จำนวนโครงการ/กิจกรรม ที่ดำเนินการ ส่งเสริมและสนับสนุนการบริหารงานโดยยึดหลักธรรมาภิบาลของการบริหารจัดการบ้านเมืองที่ดี มีประสิทธิภาพและประสิทธิผล สามารถตรวจสอบได้</p> <p>๒.๓ จำนวนโครงการ/กิจกรรม ที่ดำเนินการ บูรณาการการทำงานร่วมกันกับองค์กรปกครองส่วนท้องถิ่นอื่น ภาครัฐ ภาคเอกชนและหน่วยงานอื่นๆ</p> <p>๒.๔ จำนวนโครงการ/กิจกรรม ที่ดำเนินการ ส่งเสริม สนับสนุนสื่อสังคมออนไลน์ (Social Media)</p> <p>๒.๕ จำนวนโครงการ/กิจกรรม ที่ดำเนินการ ส่งเสริมและสนับสนุนในการพัฒนาเพิ่มประสิทธิภาพของบุคลากรในองค์กร</p> <p>๒.๖ จำนวนโครงการ/กิจกรรม ที่ดำเนินการ ส่งเสริมและพัฒนาการให้บริการประชาชนอย่างมีประสิทธิภาพ</p> <p>๒.๗ จำนวนโครงการ/กิจกรรม ที่ดำเนินการ ปรับเปลี่ยนกระบวนการหรือวิธีการทำงาน โดยนำผลการบริหารงานแนวใหม่มาใช้มีการจัดการระบบการบริหาร และการลดขั้นตอนในการปฏิบัติงาน เพื่อตอบสนองความต้องการของประชาชนด้วยความรวดเร็ว และมีประสิทธิภาพ และประสิทธิผลของการปฏิบัติงาน</p> <p>๒.๘ จำนวนโครงการ/กิจกรรม ที่ดำเนินการ เน้นการบริหารราชการแบบเปิดโดยเปิดโอกาสให้ประชาชนเข้ามามีส่วนร่วม ในการบริหารท้องถิ่นมากขึ้น โดยเปิดโอกาสให้ประชาชนเสนอแนะ และแสดงความคิดเห็นร่วมปฏิบัติงานและตรวจสอบติดตามประเมินผลการปฏิบัติงาน</p> <p>๒.๙ จำนวนโครงการ/กิจกรรม ที่ดำเนินการ สร้างแรงจูงใจและเพิ่มขวัญและกำลังใจให้ข้าราชการ และผู้ปฏิบัติงานขององค์การบริหารส่วนตำบลไผ่ล้อม ที่ปฏิบัติงานด้วยความทุ่มเท เสียสละ ผลการปฏิบัติงานดีเด่น และเป็นที่ยอมรับ</p> <p>๒.๑๐ จำนวนโครงการ/กิจกรรม ที่ดำเนินการ สนับสนุนเพิ่มศักยภาพของพนักงานสมาชิกสภาฯ และผู้บริหาร ให้ได้รับการฝึกอบรมได้เพิ่มพูนความรู้ ทักษะ และมีประสบการณ์ในการทำงานมากยิ่งขึ้น</p> <p>๒.๑๑ จำนวนโครงการ/กิจกรรม ที่ดำเนินการ ซ่อมแซม ต่อเติม ปรับปรุงอาคารที่ทำการองค์การบริหารส่วนตำบลไผ่ล้อม รวมทั้งปรับปรุงสภาพภูมิทัศน์ในเขตองค์การบริหารส่วนตำบลไผ่ล้อม</p> <p>๒.๑๒ จำนวนโครงการ/กิจกรรม ที่ดำเนินการ จัดซื้อวัสดุ อุปกรณ์ ครุภัณฑ์ ที่จำเป็นต่อการปฏิบัติงานของพนักงาน และเจ้าหน้าที่พร้อมปฏิบัติหน้าที่บริการประชาชนตำบลไผ่ล้อม</p>

๒.๕ คำเป้าหมาย

ยุทธศาสตร์การพัฒนา	เป้าประสงค์
<p>ยุทธศาสตร์ที่ ๑ การพัฒนาด้านการส่งเสริมการท่องเที่ยว และจัดการทรัพยากรธรรมชาติและสิ่งแวดล้อม</p>	<p>๑.๑ ดำเนินโครงการส่งเสริมฟื้นฟูเอกลักษณ์ของชุมชน เช่น ภาษาท้องถิ่น ประเพณี และวิถีชีวิตดั้งเดิมของชุมชนการพัฒนา ปีละ ๑ โครงการ</p> <p>๑.๒ ดำเนินโครงการส่งเสริมการท่องเที่ยวเชิงอนุรักษ์อย่างสมดุลและยั่งยืน ปีละ ๑ โครงการ</p> <p>๑.๓ ดำเนินโครงการพัฒนาแหล่งน้ำให้ใช้ประโยชน์ได้เต็มศักยภาพ ปีละ ๑ โครงการ</p> <p>๑.๔ ดำเนินโครงการ สนับสนุน ส่งเสริมการสร้างจิตสำนึกการป้องกัน อนุรักษ์ ฟื้นฟูทรัพยากรธรรมชาติและสิ่งแวดล้อม ปีละ ๑ โครงการ</p> <p>๑.๕ ดำเนินโครงการ สนับสนุนการบริหารจัดการขยะมูลฝอยและน้ำเสีย และมลพิษทางน้ำ ทางอากาศและเสียง โดยบูรณาการร่วมกัน ปีละ ๑ โครงการ</p> <p>๑.๖ ดำเนินโครงการสนับสนุนส่งเสริมการใช้พลังงานทดแทน โดยบูรณาการร่วมกัน ปีละ ๑ ครั้ง</p>
<p>ยุทธศาสตร์ที่ ๒ การพัฒนาด้านการส่งเสริมการศึกษาให้ประชาชน</p>	<p>๒.๑ ดำเนินโครงการ ส่งเสริมและสนับสนุนการจัดการศึกษาทั้งในและนอกระบบอย่างต่อเนื่อง ปีละ ๑ ครั้ง</p> <p>๒.๒ ดำเนินโครงการ พัฒนาศูนย์พัฒนาเด็กเล็กให้น่าอยู่และให้มีประสิทธิภาพ ปีละ ๑ ครั้ง</p> <p>๒.๓ ดำเนินโครงการ ส่งเสริมให้มีเครือข่ายการเรียนรู้ในชุมชนเพื่อเป็นแหล่งค้นคว้าหาความรู้ ปีละ ๑ ครั้ง</p> <p>๒.๔ ดำเนินโครงการ ส่งเสริม สนับสนุนและพัฒนาครูและบุคลากรทางการศึกษาของโรงเรียนในสังกัด ปีละ ๑ ครั้ง</p> <p>๒.๕ ดำเนินโครงการ เสริมสร้างจริยธรรม คุณธรรมและศีลธรรมแก่ผู้เรียนและบุคลากรทางการศึกษา ปีละ ๑ ครั้ง</p>
<p>ยุทธศาสตร์ที่ ๓ การพัฒนาด้านการสร้างความเข้มแข็งและพัฒนาคุณภาพชีวิตให้กับประชาชน</p>	<p>๓.๑ ดำเนินโครงการ ส่งเสริมอาชีพเพิ่มรายได้ให้กับประชาชนโดยยึดหลักปรัชญาเศรษฐกิจพอเพียงตามแนวพระราชดำริของพระบาทสมเด็จพระเจ้าอยู่หัว ปีละ ๑ ครั้ง</p> <p>๓.๒ ดำเนินโครงการ ส่งเสริมการสร้างชุมชนน่าอยู่ และการสร้างความเข้มแข็ง และความสามัคคีของชุมชน ปีละ ๑ ครั้ง</p> <p>๓.๓ ดำเนินโครงการ ส่งเสริมการมีส่วนร่วมของกลุ่มองค์กรต่างๆ ในตำบล ปีละ ๑ ครั้ง</p> <p>๓.๔ ดำเนินโครงการ ส่งเสริมสนับสนุนกิจกรรมที่เป็นการเสริมสร้างความเข้มแข็งและความอบอุ่นให้แก่ครอบครัว ปีละ ๑ ครั้ง</p> <p>๓.๕ ดำเนินโครงการ สนับสนุนกิจกรรมสร้างระบบความปลอดภัยในชีวิต และทรัพย์สินของประชาชนในตำบล ปีละ ๑ ครั้ง</p> <p>๓.๖ ดำเนินโครงการ ให้การสงเคราะห์ผู้สูงอายุ คนพิการ ผู้ป่วยเอดส์ ผู้ด้อยโอกาสทางสังคม ปีละ ๑ ครั้ง</p> <p>๓.๗ ดำเนินโครงการ ส่งเสริมและเพิ่มคุณค่าของผู้สูงอายุ โดยหากิจกรรมและอาชีพเสริม ปีละ ๑ ครั้ง</p> <p>๓.๘ ดำเนินโครงการ ปรับปรุงที่อยู่อาศัยสำหรับผู้สูงอายุ คนพิการ ซึ่งเป็นผู้มีรายได้น้อยและผู้ยากไร้ โดยบูรณาการร่วมกับหน่วยงานราชการอื่นที่เกี่ยวข้อง ปีละ ๑ ครั้ง</p> <p>๓.๙ ดำเนินโครงการ สนับสนุนนโยบายรัฐบาลในการป้องกันและปราบปรามและบำบัดยาเสพติด ปีละ ๑ ครั้ง</p>

ยุทธศาสตร์การพัฒนา	เป้าประสงค์
<p>ยุทธศาสตร์ที่ ๓ การพัฒนาด้านการสร้างความเข้มแข็งและพัฒนาคุณภาพชีวิตให้กับประชาชน</p>	<p>๓.๑๐ ๔ ดำเนินโครงการ ส่งเสริมและสนับสนุนการป้องกันการระบาดของโรคติดต่อทุกประเภท ปีละ ๑ ครั้ง</p> <p>๓.๑๑ ๔ ดำเนินโครงการ ส่งเสริมการสาธารณสุขให้มีคุณภาพและทั่วถึง ปีละ ๑ ครั้ง</p> <p>๓.๑๒ ๔ ดำเนินโครงการ ส่งเสริมและสนับสนุนการป้องกันและบรรเทาสาธารณภัย ปีละ ๑ ครั้ง</p>
<p>ยุทธศาสตร์ที่ ๔ การพัฒนาด้านงานโครงสร้างพื้นฐานและสาธารณูปโภคสาธารณูปการ</p>	<p>๔.๑ ดำเนินโครงการ ที่ สร้างและซ่อมแซมถนนเชื่อมระหว่างหมู่บ้านทุกสาย ทั้งสายหลักและสายรอง ตลอดจนเส้นทางขนส่งเครื่องมือเข้าสู่แหล่งประกอบการทางด้านเกษตรกรรม และการขนส่งผลผลิตทางการเกษตรไปสู่แหล่งรับซื้อ โดยจะปรับปรุงให้เป็นถนนที่ได้มาตรฐาน ประชาชนสามารถใช้ประโยชน์ได้ตลอดปี เช่น ถนนลาดยาง ถนนคอนกรีตเสริมเหล็ก ถนนลูกรังบดอัดแน่น หรือปรับเกรดให้มีสภาพดีขึ้น สามารถอำนวยความสะดวกในการสัญจรไปมา การขนส่งสินค้าทางการเกษตร และการพาณิชย์ให้มีความสะดวกและรวดเร็วขึ้นเพื่อเป็นการกระจายความเจริญไปยังทุกที่ ปีละ ๑๐ โครงการ</p> <p>๔.๒ ดำเนินโครงการ สร้างและปรับปรุงกระบวนการผลิตน้ำประปาหมู่บ้านให้มีความสะอาดเหมาะสมที่จะใช้สำหรับอุปโภคและบริโภค สนับสนุนการดำเนินงานของคณะกรรมการบริหารระบบประปาหมู่บ้าน</p> <p>๔.๓ ดำเนินโครงการ สร้างและบำรุงรักษาแหล่งน้ำ และระบบชลประทาน โดยเพิ่มหรือพัฒนาแหล่งน้ำเพื่อใช้ในการอุปโภค บริโภค หรือเพื่อใช้ในการเกษตรให้ครอบคลุมอย่างทั่วถึง ปีละ ๑ โครงการ</p> <p>๔.๔ ดำเนินโครงการ ติดตั้งโคมไฟฟ้าสาธารณะริมถนน บำรุงซ่อมแซมไฟฟ้าสาธารณะให้ครอบคลุมและทั่วถึง ปีละ ๑ โครงการ</p> <p>๔.๕ ดำเนินโครงการ จัดให้มีและบำรุงรักษาทางระบายน้ำ ปีละ ๓ โครงการ</p>
<p>ยุทธศาสตร์ที่ ๕ การพัฒนาด้านการส่งเสริมศาสนา อนุรักษ์วัฒนธรรมและภูมิปัญญาท้องถิ่น</p>	<p>๕.๑ ดำเนินโครงการ ส่งเสริม สนับสนุนกิจกรรมทำนุบำรุงศาสนา ประเพณี วัฒนธรรมและภูมิปัญญาท้องถิ่น ปีละ ๑ โครงการ</p> <p>๕.๒ ดำเนินโครงการ สร้างจิตสำนึกในการอนุรักษ์สืบสานประเพณีวัฒนธรรมและภูมิปัญญาท้องถิ่นและชุมชน ปีละ ๑ โครงการ</p> <p>๕.๓ ดำเนินโครงการ ส่งเสริม สนับสนุนกิจกรรมการปลูกฝังคุณธรรม จริยธรรมและค่านิยมอันดี การเผยแพร่และนำหลักธรรมทางศาสนามาใช้ในชีวิตประจำวัน ปีละ ๑ โครงการ</p> <p>๕.๔ ดำเนินโครงการ ส่งเสริมจารีตประเพณีวัฒนธรรมให้เป็นเอกลักษณ์ที่โดดเด่นของตำบลไผ่ล้อม ปีละ ๑ โครงการ</p> <p>๕.๕ ดำเนินโครงการ ส่งเสริมและพัฒนาการกีฬา เพื่อส่งเสริมให้เด็กและเยาวชนประชาชนได้ใช้เวลาว่างในการเล่นกีฬาเพื่อสร้างสุขภาพ โดยมุ่งเน้นสนับสนุนการแข่งขันกีฬาทุกระดับปีละ ๑ โครงการ</p> <p>๕.๖ ดำเนินโครงการ สนับสนุนสถานที่ออกกำลังกาย ลานกีฬาปีละ ๑ โครงการ</p>

ยุทธศาสตร์การพัฒนา	เป้าประสงค์
<p>ยุทธศาสตร์ที่ ๒ การพัฒนาด้านการเมือง การปกครอง การบริหารจัดการองค์การบริหารส่วนตำบล</p>	<p>๖.๑ ดำเนินโครงการ ส่งเสริม สนับสนุนกิจกรรมในการเงินทุนและรักษาไว้ซึ่งสถาบันชาติ ศาสนา พระมหากษัตริย์ ปีละ ๑ โครงการ</p> <p>๖.๒ ดำเนินโครงการ ส่งเสริมและสนับสนุนการบริหารงานโดยยึดหลักธรรมาภิบาลของการบริหารจัดการบ้านเมืองที่ดี มีประสิทธิภาพและประสิทธิผล สามารถตรวจสอบได้ ปีละ ๑ โครงการ</p> <p>๖.๓ ดำเนินโครงการ บูรณาการการทำงานร่วมกันกับองค์กรปกครองส่วนท้องถิ่นอื่น ภาครัฐ ภาคเอกชนและหน่วยงานอื่นๆ ปีละ ๒ โครงการ</p> <p>๖.๔ ดำเนินโครงการ ส่งเสริม สนับสนุนสื่อสังคมออนไลน์ (Social Media) ปีละ ๑ โครงการ</p> <p>๖.๕ ดำเนินโครงการ ส่งเสริมและสนับสนุนในการพัฒนาเพิ่มประสิทธิภาพของบุคลากรในองค์กร ปีละ ๑ โครงการ</p> <p>๖.๖ ดำเนินโครงการ ส่งเสริมและพัฒนาการให้บริการประชาชนอย่างมีประสิทธิภาพ ปีละ ๑ โครงการ</p> <p>๖.๗ ดำเนินโครงการ ปรับเปลี่ยนกระบวนการหรือวิธีการทำงาน โดยนำตัวชี้วัดการบริหารงานแนวใหม่มาใช้มีการจัดการระบบการบริหาร และการลดขั้นตอนในการปฏิบัติงาน เพื่อตอบสนองความต้องการของประชาชนด้วยความรวดเร็ว และมีประสิทธิภาพ และประสิทธิผลของการปฏิบัติงาน ปีละ ๑ โครงการ</p> <p>๖.๘ ดำเนินโครงการ เน้นการบริหารราชการแบบเปิดโดยเปิดโอกาสให้ประชาชนเข้ามามีส่วนร่วม ในการบริหารท้องถิ่นมากขึ้น โดยเปิดโอกาสให้ประชาชนเสนอแนะ และแสดงความคิดเห็นร่วมปฏิบัติงานและตรวจสอบติดตามประเมินผลการปฏิบัติงาน ปีละ ๑ โครงการ</p> <p>๖.๙ ดำเนินโครงการ สร้างแรงจูงใจและเพิ่มขวัญและกำลังใจให้ข้าราชการ และผู้ปฏิบัติงานขององค์การบริหารส่วนตำบลไผ่ล้อม ที่ปฏิบัติงานด้วยความทุ่มเท เสียสละ ผลการปฏิบัติงานดีเด่น และเป็นที่ยอมรับ ปีละ ๑ โครงการ</p> <p>๖.๑๐ ดำเนินโครงการ สนับสนุนเพิ่มศักยภาพของพนักงาน สมาชิกสภาฯ และผู้บริหาร ให้ได้รับการฝึกอบรมได้เพิ่มพูนความรู้ ทักษะ และมีประสบการณ์ในการทำงานมากยิ่งขึ้น ปีละ ๑ โครงการ</p> <p>๖.๑๑ ดำเนินโครงการ ซ่อมแซม ต่อเติม ปรับปรุงอาคารที่ทำการองค์การบริหารส่วนตำบลไผ่ล้อม รวมทั้งปรับปรุงสภาพภูมิทัศน์ในเขตองค์การบริหารส่วนตำบลไผ่ล้อม ปีละ ๑ โครงการ</p> <p>๖.๑๒ ดำเนินโครงการ จัดซื้อวัสดุ อุปกรณ์ ครุภัณฑ์ ที่จำเป็นต่อการปฏิบัติงานของพนักงาน และเจ้าหน้าที่พร้อมปฏิบัติหน้าที่บริการประชาชนตำบลไผ่ล้อม ปีละ ๒ โครงการ</p>

๒.๖ กลยุทธ์

เพื่อให้บรรลุวิสัยทัศน์ขององค์การบริหารส่วนตำบลไผ่ล้อม จำเป็นอย่างยิ่งที่จะต้องให้ความสำคัญกับการวางบทบาทการพัฒนาตำบลไผ่ล้อม ให้เหมาะสมสอดคล้องกับปัญหาความต้องการของประชาชน รวมทั้งสอดคล้องกับศักยภาพและบทบาทหน้าที่ขององค์การบริหารส่วนตำบลไผ่ล้อม เพื่อที่จะให้ประชาชนได้รับประโยชน์สูงสุด ดังนั้น จึงกำหนดกลยุทธ์ ดังนี้

ยุทธศาสตร์การพัฒนา	กลยุทธ์
ยุทธศาสตร์ที่ ๑ การพัฒนาด้านการส่งเสริมการท่องเที่ยว และการจัดการทรัพยากรธรรมชาติและสิ่งแวดล้อม	๑. การจัดการทรัพยากรธรรมชาติและสิ่งแวดล้อม ๒. การพัฒนาสถานที่ท่องเที่ยวและปรับปรุงภูมิทัศน์ชุมชน
ยุทธศาสตร์ที่ ๒ การพัฒนาด้านการส่งเสริมการศึกษาให้ประชาชน	๑. การส่งเสริมการศึกษาให้ประชาชน ๒. การพัฒนาองค์ความรู้เพื่อพัฒนาชุมชน
ยุทธศาสตร์ที่ ๓ การพัฒนาด้านการสร้างความเข้มแข็งและพัฒนาคุณภาพชีวิตให้กับประชาชน	๑. การส่งเสริมอาชีพให้กับประชาชน ๒. ส่งเสริมด้านสังคมสงเคราะห์ให้กับประชาชน ๓. ส่งเสริมด้านสาธารณสุขและสุขภาพให้ประชาชน ๔. ส่งเสริมการกีฬาและนันทนาการให้ประชาชน ๕. การป้องกันและบรรเทาสาธารณภัยให้ประชาชน ๖. การแก้ไขปัญหายาเสพติดและจัดระเบียบสังคม ๗. การส่งเสริมพัฒนาศักยภาพกลุ่มองค์กรและประชาชนในชุมชน
ยุทธศาสตร์ที่ ๔ การพัฒนาด้านงานโครงสร้างพื้นฐานและสาธารณูปโภคสาธารณูปการ	๑. ก่อสร้าง ปรับปรุง บำรุงถนน สะพาน และท่อระบายน้ำ ๒. ก่อสร้าง ปรับปรุง บำรุงแหล่งน้ำเพื่ออุปโภคและใช้ทำการเกษตร ๓. การติดตั้ง ขยายไฟฟ้า และโทรศัพท์ ๔. การจัดทำและพัฒนาผังเมืองตำบล
ยุทธศาสตร์ที่ ๕ การพัฒนาด้านการส่งเสริมศาสนา อนุรักษ์วัฒนธรรมและภูมิปัญญาท้องถิ่น	๑. ส่งเสริมการจัดกิจกรรมทางศาสนา ๒. ส่งเสริมการจัดกิจกรรมอนุรักษ์ประเพณีวัฒนธรรมท้องถิ่น และงานรัฐพิธี ๓. ส่งเสริมการจัดกิจกรรมส่งเสริมภูมิปัญญาท้องถิ่น
ยุทธศาสตร์ที่ ๖ การพัฒนาด้านการเมือง การปกครอง การบริหารจัดการองค์การบริหารส่วนตำบล	๑. พัฒนาที่ทำการองค์การบริหารส่วนตำบล ๒. พัฒนาบุคลากร (ผู้บริหาร, สมาชิกสภาฯ, พนักงาน, พนักงานจ้าง) ขององค์การบริหารส่วนตำบล ๓. พัฒนาระบบการให้บริการประชาชน

๒.๗ จุดยืนทางยุทธศาสตร์

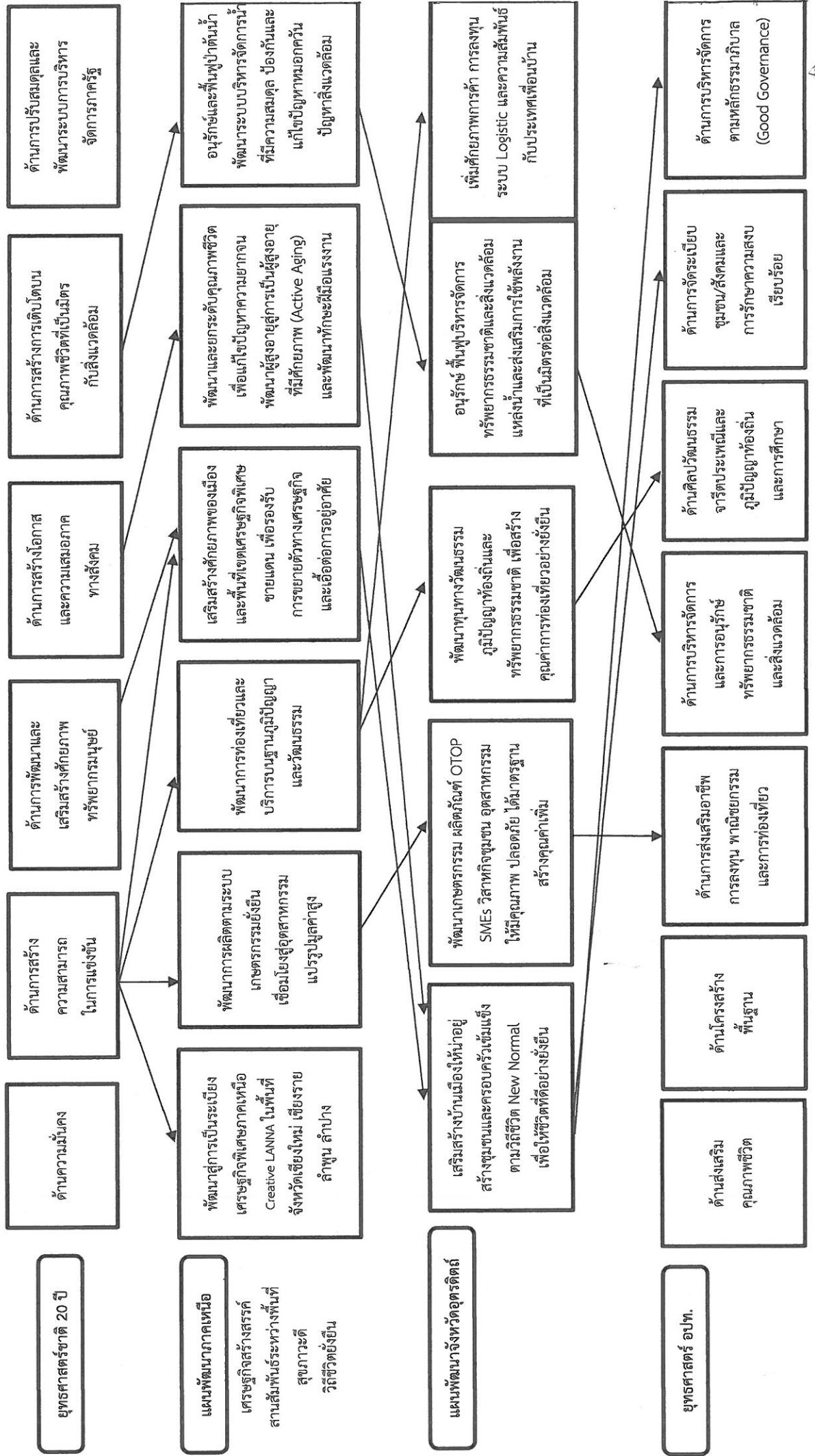
องค์การบริหารส่วนตำบลไผ่ล้อม ให้ความสำคัญต่อการดำเนินการแก้ไขปัญหาความเดือดร้อนของประชาชนในพื้นที่ในด้านต่างๆ จึงได้กำหนดจุดยืนทางยุทธศาสตร์การพัฒนาไว้ ดังนี้

๑. พัฒนาด้านโครงข่ายคมนาคม ด้านโครงสร้างพื้นฐานให้มีความสะดวกและปลอดภัย
๒. พัฒนาด้านการส่งเสริมอาชีพให้กับประชาชนให้มีคุณภาพชีวิตที่ดี

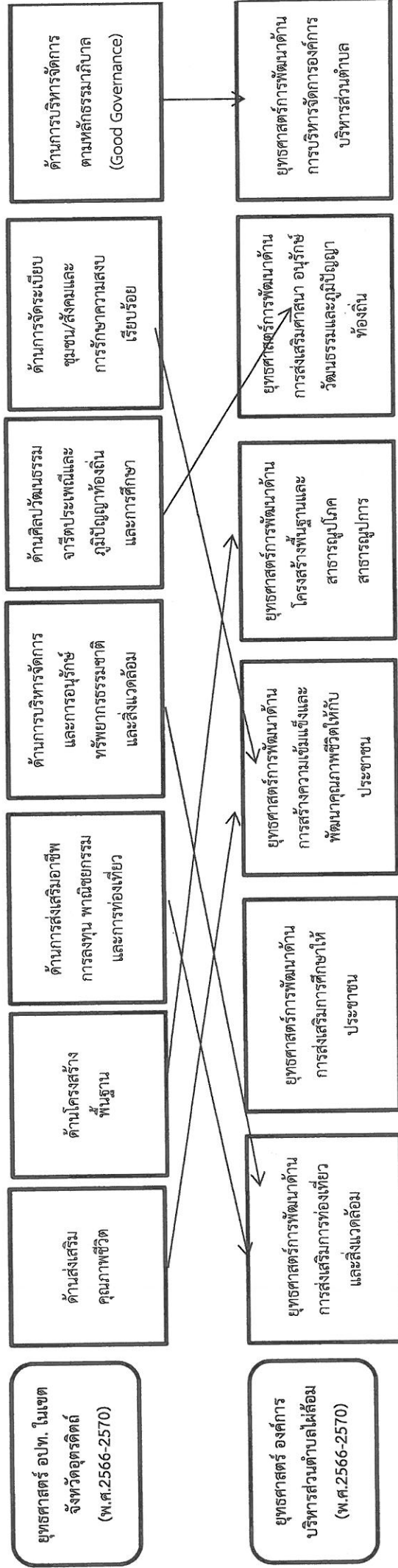
๒.๘ ความเชื่อมโยงของยุทธศาสตร์ในภาพรวม

การจัดทำแผนพัฒนาท้องถิ่น (พ.ศ.๒๕๖๖-๒๕๗๐) ขององค์การบริหารส่วนตำบลไผ่ล้อม ได้กำหนดยุทธศาสตร์ เพื่อรองรับโครงการ/กิจกรรม ในแผนพัฒนาท้องถิ่น จำนวน ๖ ยุทธศาสตร์ คือยุทธศาสตร์การพัฒนา ด้านการส่งเสริมการท่องเที่ยว และสิ่งแวดล้อม ยุทธศาสตร์พัฒนาด้านการส่งเสริมการศึกษาให้ประชาชน ยุทธศาสตร์พัฒนาด้านการสร้างความเข้มแข็งและพัฒนาคุณภาพชีวิตให้กับประชาชน ยุทธศาสตร์พัฒนา ด้านโครงสร้างพื้นฐานและสาธารณูปโภคสาธารณูปการ ยุทธศาสตร์พัฒนาด้านการส่งเสริมศาสนา อนุรักษ์ วัฒนธรรมและภูมิปัญญาท้องถิ่น และยุทธศาสตร์พัฒนาด้านการเมือง การปกครอง การบริหารจัดการองค์การบริหารส่วนตำบล โดยเชื่อมโยงมาจากแผนพัฒนาจังหวัดอุดรดิตถ์ ที่กำหนดยุทธศาสตร์ไว้ คือ เสริมสร้างบ้านเมืองให้น่าอยู่ ชุมชนและครอบครัวเข้มแข็งมีคุณภาพชีวิตที่ดี พัฒนาภาคเกษตรกรรม อุตสาหกรรม ผลิตภัณฑ์ OTOP ให้มีคุณภาพปลอดภัย ได้มาตรฐานและมีการบริหารจัดการด้านการตลาดที่มีประสิทธิภาพ พัฒนาทุนทาง วัฒนธรรม ภูมิปัญญาท้องถิ่น และทรัพยากรธรรมชาติ เพื่อส่งเสริมและสนับสนุนการท่องเที่ยวยั่งยืน อนุรักษ์ พื้นฟู ทรัพยากรธรรมชาติสิ่งแวดล้อม และแหล่งน้ำ และส่งเสริมพัฒนาพลังงานที่เป็นมิตรต่อสิ่งแวดล้อม และเพิ่มศักยภาพการค้า การลงทุน ระบบ Logistic และความสัมพันธ์กับประเทศเพื่อนบ้าน และยุทธศาสตร์การพัฒนา ขององค์กรปกครองท้องถิ่นในเขตจังหวัดอุดรดิตถ์ (พ.ศ.๒๕๖๖-๒๕๗๐) ที่กำหนดไว้คือ ยุทธศาสตร์ด้าน ส่งเสริมคุณภาพชีวิต ยุทธศาสตร์ด้านโครงสร้างพื้นฐาน ยุทธศาสตร์ด้านส่งเสริมอาชีพ การลงทุน พาณิชยกรรม และการท่องเที่ยว ยุทธศาสตร์ด้านการพัฒนาด้านการบริหารจัดการและการอนุรักษ์ทรัพยากรธรรมชาติและ สิ่งแวดล้อม ยุทธศาสตร์ด้านการพัฒนาด้านการศึกษา ยุทธศาสตร์ด้านการกีฬา ศาสนาและวัฒนธรรม ประเพณี และภูมิปัญญาท้องถิ่น และยุทธศาสตร์พัฒนาด้านการเมืองปกครองและการบริหารจัดการตามหลักธรรมาภิบาล ซึ่งมุ่งเน้นเพื่อพัฒนาคุณภาพชีวิตของประชาชน ผ่านการดำเนินโครงการ/กิจกรรมต่างๆ ในแผนพัฒนาท้องถิ่น

แผนภูมิแสดงเชื่อมโยงของยุทธศาสตร์การพัฒนาจังหวัดกับยุทธศาสตร์การพัฒนาขององค์การบริหารส่วนตำบลไผ่ล้อม



แผนภูมิแสดงความเชื่อมโยงของยุทธศาสตร์การพัฒนางานจังหวัดกับยุทธศาสตร์การพัฒนารัฐบาลท้องถิ่น
(ต่อ)



๓. การวิเคราะห์เพื่อพัฒนาท้องถิ่น

๓.๑ การวิเคราะห์กรอบการจัดทำยุทธศาสตร์ขององค์กรปกครองส่วนท้องถิ่น

ปัจจัยและสถานการณ์การเปลี่ยนแปลงที่มีผลกระทบต่อการพัฒนา ผลการวิเคราะห์ปัญหาและความต้องการของประชาชน

ผลการวิเคราะห์ปัญหาและความต้องการของประชาชนในท้องถิ่นตามประเด็นการพัฒนาท้องถิ่น การวิเคราะห์ศักยภาพด้านเศรษฐกิจ สังคม ทรัพยากรธรรมชาติและสิ่งแวดล้อม (SWOT Analysis) ของ องค์การบริหารส่วนตำบลไผ่ล้อม

จุดแข็ง (Strengths)

๑. ผู้บริหารและสมาชิก อบต. ที่มาจากการเลือกตั้งโดยตรงของประชาชนมีความมุ่งมั่นตั้งใจ ที่จะพัฒนาท้องถิ่นและให้ความสนใจกับการวางแผนเชิงรุก
๒. บุคลากรมีความพร้อมที่จะให้ความร่วมมือในการปฏิบัติงานขององค์การบริหารส่วนตำบลไผ่ล้อม
๓. พื้นที่เป็นที่ราบลุ่มเหมาะแก่การทำนา
๔. มีประเพณี และวัฒนธรรมสืบทอดกันมานาน
๕. มีคลองชลประทานผ่านพื้นที่ทำการเกษตร จำนวน ๔ สาย และมีคลองส่งน้ำธรรมชาติ จำนวน ๑๗ สายซึ่งเป็นต้นทุนทางการเกษตรที่สำคัญ
๖. มีบึงมายเป็นอ่างเก็บน้ำขนาดใหญ่
๗. เป็นแหล่งเพาะปลูกข้าว ได้ผลผลิตตลอดปี
๘. มีแหล่งเรียนรู้พัฒนาอาชีพจากกลุ่มอาชีพหลากหลาย
๙. ที่ตั้งของตำบลอยู่ใกล้ชุมชนเมือง มีความสะดวกในการขนส่งพืชผลผลิต เพื่อการค้าขาย
๑๐. มีแหล่งท่องเที่ยวทางศิลปวัฒนธรรมในพื้นที่
๑๑. มีพื้นที่หมู่บ้าน ชุมชน และศูนย์การเรียนรู้ที่มีความเข้มแข็ง
๑๒. โรงพยาบาลส่งเสริมสุขภาพตำบลเป็นศูนย์พัฒนาสุขภาพตำบลที่เข้มแข็ง
๑๓. มีถนนเชื่อมโยงเดินทางลัดไปต่างอำเภอ ต่างจังหวัด ที่ค่อนข้างสะดวก
๑๔. มีวัดโพธิ์ทอง วัดดงสระแก้ว เป็นศูนย์กลางการจัดกิจกรรมของประชาชน ในการส่งเสริมศิลปวัฒนธรรม การจัดงานประเพณี วัฒนธรรมท้องถิ่น

จุดอ่อน (Weaknesses)

๑. ระบบชลประทานยังไม่ครอบคลุมทุกพื้นที่ทางการเกษตร
๒. คลองส่งน้ำธรรมชาติเป็นคลองขนาดเล็กไม่สามารถกักเก็บน้ำไว้ในฤดูแล้งได้
๓. บึงมายหนองน้ำขนาดใหญ่ตื้นเขิน เก็บน้ำได้น้อย ไม่เพียงพอต่อการทำการเกษตร
๔. เกษตรกรใช้สารเคมีมาก ทำให้ดินเสื่อมสภาพ
๕. โครงสร้างพื้นฐานยังครอบคลุมไม่ทั่วถึง
๖. การบริหารจัดการกลุ่มเกษตรกรกลุ่ม OTOP กลุ่มวิสาหกิจชุมชน กลุ่มอาชีพประชาชนยังไม่เข้มแข็ง ขาดความเชื่อมโยง
๗. งบประมาณองค์การบริหารส่วนตำบลไผ่ล้อมที่พัฒนาในพื้นที่มีจำนวนจำกัด
๘. ประชาชนส่วนใหญ่ พึ่งวัยแรงงาน และผู้สูงอายุยังมีปัญหาสุขภาพที่จะต้องดูแล และการสงเคราะห์
๙. ประชาชนไม่สนใจ ในการมีส่วนร่วมในการพัฒนาพื้นที่ และไม่ให้ความสำคัญกับการมีส่วนร่วมในกิจกรรมของท้องถิ่นและของภาครัฐ

โอกาส (Opportunity)

๑. มีบึงมายเป็นบึงเก็บน้ำขนาดใหญ่ กำลังพัฒนาเป็นแหล่งกักเก็บน้ำ เป็นต้นทุนทางการเกษตรที่สำคัญ และเป็นแหล่งผลิตพืชผลทางการเกษตรสำคัญในจังหวัดอุดรดิตถ์
๒. องค์การบริหารส่วนตำบล อำเภอ จังหวัด มีนโยบายการพัฒนาผลิตผลทางการเกษตรอย่างต่อเนื่อง จึงส่งผลดีต่อโอกาสทางการค้า เชื่อมโยงการผลิต และการค้าขาย
๓. ได้รับการสนับสนุนให้จุดผ่อนปรนทางการค้าชั่วคราวชองภูดูเป็นจุดผ่านแดนถาวร อาจจะมีผลต่อการพัฒนาเศรษฐกิจ สังคม ของประชาชนในพื้นที่ในอนาคต
๔. อนาคตรัฐบาลมีนโยบายพัฒนาที่หลากหลาย มีการจัดสรรงบประมาณให้ อปท.มากขึ้น
๕. นำข้อมูลจากการจัดทำเวทีประชาคม จัดทำโครงการ/กิจกรรมหรือสนับสนุนด้านต่าง ๆ เพื่อตอบสนองความต้องการของชุมชน
๖. รัฐบาลมีนโยบาย Zoning พื้นที่การเกษตร ทำให้เกิดความชัดเจนในการพัฒนาการเกษตร

ภัยคุกคาม (Threats)

๑. การเปลี่ยนแปลงของสภาพภูมิอากาศ ทำให้เกิดภัยธรรมชาติ ที่ไม่สามารถควบคุมหรือคาดการณ์ได้แน่นอน เช่นภัยแล้ง
๒. ปัจจัยการผลิตมีราคาสูงขึ้น ทำให้ต้นทุนการผลิตสูงขึ้นและความสามารถในการแข่งขันลดลง
๓. ระบบการใช้ชีวิตแบบบริโภคนิยม การรับข้อมูลข่าวสารสื่อต่างๆ มีผลต่อค่านิยมและพฤติกรรมทางลบ โดยเฉพาะกลุ่มเยาวชน
๔. ความไม่มั่นคงทางการเมืองระดับชาติมีผลต่อการจัดสรรงบประมาณขององค์การบริหารส่วนตำบล

๓.๒ การประเมินสถานการณ์สภาพแวดล้อมภายนอกที่เกี่ยวข้อง

๑. ด้านเศรษฐกิจ

- ปัญหาความยากจน ค่าครองชีพสูงขึ้น
 - การใช้สารเคมีในกระบวนการผลิตทางการผลิต ส่งผลต่อคุณภาพชีวิตของประชาชน
 - เกษตรกรขาดการรวมกลุ่ม ในการผลิตใช้ทุนการผลิตสูงแต่ผลผลิตทางการเกษตรตกต่ำ
- ไม่คุ้มกับการเงินที่ลงทุนไป ทำให้ไม่สามารถชำระหนี้สินจากการกู้ยืมได้ ต้องกู้ยืมเพิ่มเพื่อลงทุนในฤดูกาลต่อไป

๒. นโยบายการพัฒนาของรัฐบาล

นโยบายการพัฒนาของรัฐบาล) เน้นยุทธศาสตร์ “เข้าใจ เข้าถึง พัฒนา” ตามแนวพระราชดำริของของพระบาทสมเด็จพระเจ้าอยู่หัว ซึ่งนโยบายที่สำคัญคือ นโยบายการลดความเหลื่อมล้ำของสังคมและการสร้างโอกาสเข้าถึงบริการของรัฐ เร่งสร้างโอกาส อาชีพ และการมีรายได้ที่มั่นคงให้กับประชาชน เป็นการวางแนวทางการพัฒนาเพื่อให้องค์กรปกครองส่วนท้องถิ่นดำเนินการในการพัฒนาท้องถิ่นของตนเองเป็นอย่างดี

๓. การเปลี่ยนแปลงในระดับตำบล

๑. สถานการณ์ภัยแล้งของปีที่ผ่านมา ประชาชนได้รับผลกระทบทุกภาคส่วน ขาดแคลนน้ำเพื่อการเกษตร น้ำเพื่อการอุปโภค-บริโภค หน่วยงานของรัฐต้องใช้งบประมาณจำนวนมากเพื่อแก้ไขปัญหาภัยแล้งและช่วยเหลือประชาชน

๒. ประชาชนยังขาดการมีส่วนร่วมในกระบวนการบริหารงาน การมีส่วนร่วมของประชาชนในการร่วมคิด ร่วมทำ และร่วมแก้ไข เช่น การจัดทำแผนชุมชน แผนพัฒนาตำบล เป็นต้น

๓. ประชาชนบางกลุ่มยังมีความเข้าใจที่ไม่ตรงกันในเรื่องของการเมือง การปกครองก่อให้เกิดความขัดแย้ง ความต้องการของประชาชน
๔. ปัญหาการแพร่ระบาดของโรคต่างๆ เช่น โรคไข้เลือดออก โรคติดเชื้อไวรัสโคโรนา ๒๐๑๙ (COVID-๑๙)
๕. การคมนาคม ขาดงบประมาณในการดำเนินงานปัญหาถนนเส้นทางคมนาคมในการขนส่งผลิตภัณฑ์ทางการเกษตรไม่สะดวก
๖. ไฟฟ้าส่องสว่างสาธารณะไม่ทั่วถึงครอบคลุมพื้นที่ภายในตำบลไผ่ล้อม
๗. ปัญหาการเกิดอุบัติเหตุตามบริเวณทางแยก ทางโค้ง ทางเชื่อม ทำให้ประชาชนได้รับความเสียหายต่อชีวิตและทรัพย์สิน

ส่วนที่ ๓

การนำแผนพัฒนาท้องถิ่นไปสู่การปฏิบัติ

๑. ยุทธศาสตร์การพัฒนาและแผนงาน

ที่	ยุทธศาสตร์	ด้าน	แผนงาน	หน่วยงานที่รับผิดชอบหลัก	หน่วยงานสนับสนุน
๑	ยุทธศาสตร์การพัฒนาด้านการส่งเสริมการท่องเที่ยวและการจัดการทรัพยากรธรรมชาติและสิ่งแวดล้อม	-บริหารทั่วไป -บริการชุมชนและสังคม -ด้านเศรษฐกิจ	-แผนงานการเกษตร -แผนงานสาธารณสุข -แผนงานสร้างความเข้มแข็งของชุมชน -แผนงานเคหะและชุมชน	-สำนักปลัด -กองช่าง	
๒	ยุทธศาสตร์การพัฒนาด้านการส่งเสริมการศึกษาให้ประชาชน	-บริหารทั่วไป -บริการชุมชนและสังคม	-แผนงานการศึกษา -แผนงานเคหะและชุมชน	-สำนักปลัด -กองช่าง	
๓	ยุทธศาสตร์การพัฒนาด้านการสร้างความเข้มแข็งและพัฒนาคุณภาพชีวิตให้กับประชาชน	บริการชุมชนและสังคม -ด้านเศรษฐกิจ	-แผนงานสร้างความเข้มแข็งของชุมชน -แผนงานการศาสนาวัฒนธรรมและนันทนาการ -แผนงานการเกษตร -แผนงานสาธารณสุข -แผนงานรักษาความสงบภายใน -แผนงานงบกลาง	-สำนักปลัด -กองช่าง	
๔	ยุทธศาสตร์พัฒนาด้านงานโครงสร้างพื้นฐานและสาธารณูปโภคสาธารณูปการ	-บริหารทั่วไป -บริการชุมชนและสังคม -ด้านเศรษฐกิจ	-แผนงานเคหะและชุมชน -แผนงานอุตสาหกรรมและการโยธา	-สำนักปลัด -กองช่าง	
๕	ยุทธศาสตร์การพัฒนาด้านการส่งเสริมศาสนา อนุรักษ์ วัฒนธรรมและภูมิปัญญาท้องถิ่น	บริหารทั่วไป -บริการชุมชนและสังคม	-แผนงานการศาสนาวัฒนธรรมและนันทนาการ -แผนงานบริหารงานทั่วไป	-สำนักปลัด	
๖	ยุทธศาสตร์การพัฒนาด้านการเมือง การปกครอง การบริหารจัดการองค์การบริหารส่วนตำบล	-บริหารทั่วไป -บริการชุมชนและสังคม -ด้านเศรษฐกิจ	-แผนงานบริหารงานทั่วไป -แผนงานอุตสาหกรรมและการโยธา	-สำนักปลัด -กองช่าง -กองคลัง	

๒. บัญชีโครงการพัฒนาท้องถิ่น

แบบ ผ.๐๑

บัญชีสรุปโครงการพัฒนา
แผนพัฒนาท้องถิ่น (พ.ศ.๒๕๖๖-๒๕๗๐)

องค์การบริหารส่วนตำบลไม้ล้อม

ยุทธศาสตร์	ปี ๒๕๖๖		ปี ๒๕๖๗		ปี ๒๕๖๘		ปี ๒๕๖๙		ปี ๒๕๗๐		รวม ๕ ปี	
	จำนวนโครงการ	งบประมาณบาท	จำนวนโครงการ	งบประมาณบาท	จำนวนโครงการ	งบประมาณบาท	จำนวนโครงการ	งบประมาณบาท	จำนวนโครงการ	งบประมาณบาท	จำนวนโครงการ	งบประมาณบาท
๑) ยุทธศาสตร์การพัฒนาด้านการส่งเสริมการท่องเที่ยวและบริหารจัดการทรัพยากรธรรมชาติและสิ่งแวดล้อม												
๑.๑ แผนงานการเกษตร	๒	๑๕,๐๐๐	๒	๑๕,๐๐๐	๒	๑๕,๐๐๐	๒	๑๕,๐๐๐	๒	๑๕,๐๐๐	๑๐	๗๕,๐๐๐
๑.๒ แผนงานสาธารณสุข	๒	๑๒๐,๐๐๐	๒	๑๒๐,๐๐๐	๒	๑๒๐,๐๐๐	๒	๑๒๐,๐๐๐	๒	๑๒๐,๐๐๐	๑๐	๖๐๐,๐๐๐
๑.๓ แผนงานสร้างความเข้มแข็งของชุมชน	๕	๑๔๕,๐๐๐	๓	๕๐,๐๐๐	๓	๑๐๐,๐๐๐	๓	๔๐,๐๐๐	๓	๓๐,๐๐๐	๑๗	๓๖๕,๐๐๐
๑.๔ แผนงานเกษตรและชุมชน	๑	๕๐,๐๐๐	๑	๕๐,๐๐๐	๑	๕๐,๐๐๐	๑	๕๐,๐๐๐	๑	๕๐,๐๐๐	๕	๒๕๐,๐๐๐
รวม	๑๐	๓๓๐,๐๐๐	๘	๒๓๕,๐๐๐	๘	๒๘๕,๐๐๐	๘	๒๒๕,๐๐๐	๘	๒๑๕,๐๐๐	๔๒	๑,๒๗๐,๐๐๐
๒) ยุทธศาสตร์การพัฒนาด้านการส่งเสริมการศึกษาให้ประชาชน												
๒.๑ แผนงานการศึกษา	๒๘	๘๖๑,๐๐๐	๒๕	๘๒๘,๐๐๐	๒๕	๘๒๘,๐๐๐	๒๕	๘๒๘,๐๐๐	๒๕	๘๒๘,๐๐๐	๑๒๘	๔,๑๗๗,๐๐๐
๒.๒ แผนงานยุทธศาสตร์กรมและกรมโยธา	๓	๔๕๐,๐๐๐	๒	๑๑๐,๐๐๐	๒	๑๑๐,๐๐๐	๒	๑๑๐,๐๐๐	๒	๑๑๐,๐๐๐	๕	๕๕๐,๐๐๐
๒.๓ แผนงานการศึกษาสวนวัฒนธรรมและนันทนาการ	๒	๓๑,๐๐๐	๒	๓๑,๐๐๐	๒	๓๑,๐๐๐	๒	๓๑,๐๐๐	๒	๓๑,๐๐๐	๑๐	๑๕๕,๐๐๐
รวม	๓๓	๑,๓๔๒,๐๐๐	๓๓	๑,๓๖๙,๐๐๐	๓๓	๑,๓๖๙,๐๐๐	๓๓	๑,๓๖๙,๐๐๐	๓๓	๑,๓๖๙,๐๐๐	๑๓๖	๕,๒๘๖,๐๐๐

ยุทธศาสตร์	ปี ๒๕๖๖		ปี ๒๕๖๗		ปี ๒๕๖๘		ปี ๒๕๖๙		ปี ๒๕๗๐		รวม ๕ ปี	
	จำนวนโครงการ	งบประมาณบาท	จำนวนโครงการ	งบประมาณบาท	จำนวนโครงการ	งบประมาณบาท	จำนวนโครงการ	งบประมาณบาท	จำนวนโครงการ	งบประมาณบาท	จำนวนโครงการ	งบประมาณบาท
	๓) ยุทธศาสตร์การพัฒนาด้านการสร้างความเข้มแข็งและพัฒนาคูณภาพชีวิตให้กับประชาชน											
๓.๑ แผนงานสร้างความเข้มแข็งของชุมชน	๑๖	๑,๒๓๑,๐๐๐	๑๗	๑,๒๘๑,๐๐๐	๑๖	๑,๒๘๑,๐๐๐	๑๖	๑,๒๘๑,๐๐๐	๑๖	๑,๒๘๑,๐๐๐	๘๑	๖,๓๐๕,๐๐๐
๓.๒ แผนงานการศึกษาด้านวัฒนธรรมและนันทนาการ	๔	๓๓๔,๐๐๐	๑	๑๓๐,๐๐๐	๒	๑๓๔,๐๐๐	๒	๑๓๔,๐๐๐	๒	๑๓๔,๐๐๐	๑๑	๕๖๖,๐๐๐
๓.๓ แผนงานการเกษตร	๑	๓๐,๐๐๐	๑	๓๐,๐๐๐	๑	๓๐,๐๐๐	๑	๓๐,๐๐๐	๑	๓๐,๐๐๐	๕	๑๕๐,๐๐๐
๓.๔ แผนงานสาธารณสุข	๑๑	๓๕๒,๐๐๐	๙	๓๒๗,๐๐๐	๑๐	๒๘๗,๐๐๐	๑๐	๓๒๗,๐๐๐	๑๐	๒๘๗,๐๐๐	๕๐	๑,๕๗๕,๐๐๐
๓.๕ แผนงานรักษาความสงบภายใน	๑๑	๑,๗๖๐,๐๐๐	๑๐	๑,๘๑๐,๐๐๐	๑๐	๑,๘๑๐,๐๐๐	๑๐	๑,๘๑๐,๐๐๐	๑๐	๑,๘๑๐,๐๐๐	๕๑	๗,๕๓๐,๐๐๐
๓.๖ แผนงานงบกลาง	๕	๗,๐๗๒,๐๐๐	๕	๗,๐๗๒,๐๐๐	๕	๗,๐๗๒,๐๐๐	๕	๗,๐๗๒,๐๐๐	๕	๗,๐๗๒,๐๐๐	๒๕	๓๕,๓๖๐,๐๐๐
รวม	๕๘	๑๐,๗๘๐,๐๐๐	๕๓	๑๐,๖๕๐,๐๐๐	๕๓	๑๐,๖๕๐,๐๐๐	๕๓	๑๐,๖๕๐,๐๐๐	๕๓	๑๐,๖๕๐,๐๐๐	๒๖๒	๕๑,๙๘๕,๐๐๐
๔) ยุทธศาสตร์การพัฒนาด้านงานโครงสร้างพื้นฐานและสาธารณูปการ												
๔.๑ แผนงานอุตสาหกรรมและการโยธา	๑๐๖	๙๗,๕๐๓,๖๑๐	๑๐๘	๙๒,๙๓๗,๐๕๐	๘๕	๘๖,๔๕๖,๖๐๐	๘๕	๘๖,๔๕๖,๖๐๐	๘๕	๘๖,๔๕๖,๖๐๐	๕๒๕	๔๙๖,๐๕๘,๒๑๐
๔.๒ แผนงานคมนาคมและชุมชน	๑๑	๑,๑๓๑,๕๒๐	๙	๑๑,๑๖๐,๐๐๐	๒๗	๑๒,๑๖๖,๐๐๐	๒๗	๑๒,๑๖๖,๐๐๐	๒๗	๑๒,๑๖๖,๐๐๐	๙๖	๖๓,๕๗๒,๘๐๐
รวม	๑๑๗	๙๘,๖๓๕,๑๓๐	๑๑๗	๑๐๔,๐๙๗,๐๕๐	๑๑๒	๙๘,๖๑๒,๖๐๐	๑๑๒	๙๘,๖๑๒,๖๐๐	๑๑๒	๙๘,๖๑๒,๖๐๐	๖๒๑	๕๕๙,๖๓๑,๐๑๐
๕) ยุทธศาสตร์การพัฒนาด้านการส่งเสริมศาสนา อนุรักษ์ประเพณีวัฒนธรรมและภูมิปัญญาท้องถิ่น												
๕.๑ แผนงานบริหารงานทั่วไป	๒	๔,๐๐๐	๒	๔,๐๐๐	๒	๔,๐๐๐	๒	๔,๐๐๐	๒	๔,๐๐๐	๑๐	๒๐,๐๐๐
๕.๒ แผนงานการศึกษา วัฒนธรรมและนันทนาการ	๗	๑๔๕,๐๐๐	๗	๑๔๕,๐๐๐	๗	๑๔๕,๐๐๐	๗	๑๔๕,๐๐๐	๗	๑๔๕,๐๐๐	๓๕	๗๒๕,๐๐๐
รวม	๙	๑๔๙,๐๐๐	๙	๑๔๙,๐๐๐	๙	๑๔๙,๐๐๐	๙	๑๔๙,๐๐๐	๙	๑๔๙,๐๐๐	๔๕	๙๔๕,๐๐๐

ยุทธศาสตร์	ปี ๒๕๖๖		ปี ๒๕๖๗		ปี ๒๕๖๘		ปี ๒๕๖๙		ปี ๒๕๗๐		รวม ๕ ปี	
	จำนวนโครงการ	งบประมาณบาท	จำนวนโครงการ	งบประมาณบาท	จำนวนโครงการ	งบประมาณบาท	จำนวนโครงการ	งบประมาณบาท	จำนวนโครงการ	งบประมาณบาท	จำนวนโครงการ	งบประมาณบาท
๖) ยุทธศาสตร์การพัฒนาคุณภาพชีวิต บริหารจัดการองค์การบริหารส่วนตำบล												
๖.๑ แผนงานบริหารงานทั่วไป	๑๒	๔๕๒,๐๐๐	๙	๓๒๒,๐๐๐	๑๒	๙๕๒,๐๐๐	๑๐	๓๒๒,๐๐๐	๙	๓๒๒,๐๐๐	๕๒	๒,๓๖๐,๐๐๐
๖.๒ แผนงานอุตสาหกรรมและการโยธา	๕	๔,๕๓๐,๐๐๐					๑	๑๐๐,๐๐๐			๕	๔,๖๓๐,๐๐๐
๖.๓ แผนงานเกษตรและชุมชน												
รวม	๑๗	๔,๙๘๒,๐๐๐	๙	๓๒๒,๐๐๐	๑๒	๙๕๒,๐๐๐	๑๐	๓๒๒,๐๐๐	๙	๓๒๒,๐๐๐	๕๗	๖,๙๙๐,๐๐๐
รวมทั้งสิ้น	๒๓๔	๑๑๖,๒๐๘,๑๓๐	๒๑๙	๑๑๖,๑๐๑,๐๔๐	๒๑๑	๑๐๙,๙๗๑,๖๐๐	๒๕๗	๑๓๑,๗๗๓,๕๐๐	๒๒๒	๑๓๗,๓๖๑,๘๓๐	๑,๑๓๗	๖,๑๑๖,๕๑๖,๑๐๐

บัญชีสรุปโครงการพัฒนา ที่นำมาจากแผนพัฒนาหมู่บ้านและแผนชุมชน
องค์การบริหารส่วนตำบลไผ่ล้อม

	ปี ๒๕๖๖		ปี ๒๕๖๗		ปี ๒๕๖๘		ปี ๒๕๖๙		ปี ๒๕๗๐		รวม ๕ ปี	
	จำนวนโครงการ	งบประมาณ (บาท)	จำนวนโครงการ	งบประมาณ (บาท)	จำนวนโครงการ	งบประมาณ (บาท)	จำนวนโครงการ	งบประมาณ (บาท)	จำนวนโครงการ	งบประมาณ (บาท)	จำนวนโครงการ	รวม ๕ ปี
โครงการพัฒนาที่ นำมาจากแผนพัฒนา หมู่บ้านและ แผนพัฒนาชุมชน	๓	๑๗๐,๐๐๐	๒	๑๒๐,๐๐๐	๒	๑๒๐,๐๐๐	๒	๑๒๐,๐๐๐	๒	๑๒๐,๐๐๐	๑๑	๖๕๐,๐๐๐
รวมทั้งสิ้น	๓	๑๗๐,๐๐๐	๒	๑๒๐,๐๐๐	๒	๑๒๐,๐๐๐	๒	๑๒๐,๐๐๐	๒	๑๒๐,๐๐๐	๑๑	๖๕๐,๐๐๐

- ก. ยุทธศาสตร์จังหวัดที่ ๔ อนุรักษ์ พัฒนาทรัพยากรธรรมชาติและสิ่งแวดล้อม และส่งเสริมพัฒนาพลังงานที่เป็นมิตรต่อสิ่งแวดล้อม
 ข. ยุทธศาสตร์การพัฒนาขององค์กรปกครองส่วนท้องถิ่นในเขตจังหวัดที่ ๔ ด้านการบริหารจัดการและการอนุรักษ์ทรัพยากรธรรมชาติและสิ่งแวดล้อม
 ๑. ยุทธศาสตร์การพัฒนาด้านการส่งเสริมการท่องเที่ยวและการจัดการทรัพยากรธรรมชาติและสิ่งแวดล้อม

๑.๑ แผนงานการเกษตร

ที่	โครงการ	วัตถุประสงค์	เป้าหมาย (ผลผลิตโครงการ)	งบประมาณ				ตัวชี้วัด (KPI)	ผลที่คาดว่าจะได้รับ	หน่วยงาน รับผิดชอบหลัก
				๒๕๖๖ (บาท)	๒๕๖๗ (บาท)	๒๕๖๘ (บาท)	๒๕๖๙ (บาท)			
๑	โครงการปลูกต้นไม้เฉลิมพระเกียรติ พระเกียรติ	เพื่อร่วมกิจกรรมเฉลิมพระเกียรติและให้ชุมชนมีต้นไม้มากขึ้น	ปลูกต้นไม้ในพื้นที่ตำบลไผ่ล้อม	๑๐,๐๐๐	๑๐,๐๐๐	๑๐,๐๐๐	๑๐,๐๐๐	จำนวนต้นไม้ในพื้นที่เพิ่มขึ้นปีละ ๑๐%	ชุมชนในพื้นที่ป่าที่อุดมสมบูรณ์	สำนักปลัด
๒	โครงการอนุรักษ์พันธุกรรมพืชอันเนื่องมาจากพระราชดำริ	เพื่อปกป้องปกป้องทรัพยากรท้องถิ่น	ตำบลไผ่ล้อม	๕,๐๐๐	๕,๐๐๐	๕,๐๐๐	๕,๐๐๐	จำนวนต้นไม้ที่ได้รับการอนุรักษ์	ชุมชนมีป่าไม้สมบูรณ์	สำนักปลัด
รวม	๒ โครงการ			๑๕,๐๐๐	๑๕,๐๐๐	๑๕,๐๐๐	๑๕,๐๐๐			

๑.๒ แผนงานสาธารณสุข

ที่	โครงการ	วัตถุประสงค์	เป้าหมาย (ผลผลิตโครงการ)	งบประมาณ				ตัวชี้วัด (KPI)	ผลที่คาดว่าจะได้รับ	หน่วยงาน รับผิดชอบหลัก
				๒๕๖๖ (บาท)	๒๕๖๗ (บาท)	๒๕๖๘ (บาท)	๒๕๖๙ (บาท)			
๑	โครงการเพิ่มประสิทธิภาพการจัดขยะให้ชุมชน	๑. รู้จักวิธีการคัดแยกขยะที่ถูกต้อง ๒. รักษาสิ่งแวดล้อม ๓. ชุมชนมีสุขอนามัยที่ดี	อบรมวิธีการคัดแยกขยะ ๒. สนับสนุนถังขยะที่ถูกต้อง ๓. ชุมชนมีสุขอนามัยที่ดี	๒๐,๐๐๐	๒๐,๐๐๐	๒๐,๐๐๐	๒๐,๐๐๐	ทุกหมู่บ้านมีสิ่งแวดล้อมดีขึ้น ๗๐% ของพื้นที่	๑. ชุมชนมีสิ่งแวดล้อมที่ดี ๒. ชุมชนรู้จักวิธีการคัดแยกขยะ	สำนักปลัด
๒	โครงการบูรณาการการจัดขยะร่วมกับองค์กรปกครองส่วนท้องถิ่นอื่น	เพื่อให้การบริหารจัดการขยะได้อย่างมีประสิทธิภาพ	ดำเนินการจัดการขยะร่วมกับองค์กรปกครองส่วนท้องถิ่นอื่น	๑๐๐,๐๐๐	๑๐๐,๐๐๐	๑๐๐,๐๐๐	๑๐๐,๐๐๐	ขยะได้รับการบริหารจัดการ ๑๐๐%	ประชาชนมีการบริหารจัดการขยะอย่างเป็นระบบ	สำนักปลัด กองช่าง
รวม	๒ โครงการ			๑๒๐,๐๐๐	๑๒๐,๐๐๐	๑๒๐,๐๐๐	๑๒๐,๐๐๐			๕

๑. ยุทธศาสตร์การพัฒนาด้าน การส่งเสริมการท่องเที่ยวและการจัดการทรัพยากรธรรมชาติ และสิ่งแวดล้อม

ที่	โครงการ	วัตถุประสงค์	เป้าหมาย (ผลผลิตโครงการ)	งบประมาณ				ตัวชี้วัด (KPI)	ผลที่คาดว่าจะ จะได้รับ	หน่วยงาน รับผิดชอบ หลัก
				๒๕๖๖ (บาท)	๒๕๖๗ (บาท)	๒๕๖๘ (บาท)	๒๕๖๙ (บาท)			
๑	โครงการ รณรงค์สร้าง จิตสำนึกการ อนุรักษ์ พลังงานและ การใช้พลังงาน ทดแทนในชุมชน	๑.สร้างจิตสำนึกเพื่อ ลดการใช้พลังงาน ๑๐% ๒.ปลูกฝังการใช้ พลังงานอย่างมี ประสิทธิภาพในชุมชน	๑.อบรมให้ความรู้และ เผยแพร่ประชาสัมพันธ์การ อนุรักษ์พลังงานและพลังงาน ทดแทน	๑๐,๐๐๐				๑๐,๐๐๐	ประชาชนมีจิตสำนึกลดใช้ พลังงานและหันมาใช้ พลังงานทดแทนจำนวน ๘๐% ของผู้ที่เข้าอบรม	๑.อบต.ไผ่ล้อม ๒.พลังงาน จังหวัด ๓.คณะทำงาน อส.พน.
๒	โครงการ ส่งเสริมการใช้ หลอดตะเกียบ แทนการใช้ หลอดเดิม	เพื่อส่งเสริมการใช้ หลอดตะเกียบแทน หลอดเดิม เพื่อลดการ ใช้ไฟฟ้า ๑๐%	สนับสนุนการใช้หลอด ตะเกียบแทนหลอดแบบเดิม	๒๐,๐๐๐			๒๐,๐๐๐	ประชาชนหันมาใช้หลอด ตะเกียบแทนหลอดเดิม เพิ่มขึ้น ๑๐%	ราษฎรในชุมชนมีความรู้ เข้าใจด้านการใช้ไฟฟ้าที่ ถูกวิธีทุกหลังคาเรือน	๑.อบต.ไผ่ล้อม ๒.พลังงาน จังหวัด ๓.คณะทำงาน อส.พน.
๓	โครงการ ส่งเสริมการใช้ ตู้เย็นพลังงาน แสงอาทิตย์	๑.เพื่อถนอมอาหารให้ ถูกสุขลักษณะ ๒.เพื่อลดค่าใช้จ่าย ด้านพลังงานใน ครัวเรือน	๑.สนับสนุนตู้เย็นพลังงาน แสงอาทิตย์ ๒.อบรมวิธีการใช้และ บำรุงรักษา ๓.ส่งเสริมการผลิตตู้เย็น พลังงานแสงอาทิตย์	๓๕,๐๐๐				ประชาชนมีการถนอม อาหารถูกสุขลักษณะ เพิ่มขึ้น	ราษฎรในหมู่บ้านได้รับ การจัดสรรตู้เย็น พลังงานแสงอาทิตย์	๑.อบต.ไผ่ล้อม ๒.พลังงาน จังหวัด ๓.คณะทำงาน อส.พน.
๔	โครงการ ส่งเสริมการ ผลิตและการใช้ แก๊สชีวภาพ เพื่อลดใช้แก๊ส LPG	๑.ส่งเสริมการใช้แก๊ส ชีวภาพเพื่อลดการใช้ แก๊ส LPG ๒๐% ๒.รักษาสีสิ่งแวดล้อมที่ เกิดจากมลภาวะกลิ่น ในชุมชน	๑.สนับสนุนบ่อหมักแก๊ส ชีวภาพจากมูลสัตว์ ๒.อบรมวิธีการสร้างบ่อหมัก แก๊สชีวภาพ ๓.อบรมการใช้แก๊สชีวภาพ จากมูลสัตว์	๘๐,๐๐๐			๘๐,๐๐๐	ผู้เข้าร่วมโครงการลดใช้ แก๊ส LPG ในครัวเรือนได้ ๘๐%	๑.ราษฎรในชุมชนใช้ แก๊สชีวภาพจากมูลสัตว์ จำนวน ๑๐ บ่อ ๒.รักษาสีสิ่งแวดล้อม	๑.อบต.ไผ่ ล้อม ๒.พลังงาน จังหวัด ๓ คณะทำงาน อส.พน.

๑. ยุทธศาสตร์การพัฒนาด้านการส่งเสริมการท่องเที่ยวและการจัดการทรัพยากรธรรมชาติและสิ่งแวดล้อม

๑.๔ แผนงานสร้างความเข้มแข็งของชุมชน

ที่	โครงการ	วัตถุประสงค์	เป้าหมาย (ผลผลิตโครงการ)	งบประมาณ					ตัวชี้วัด (KPI)	ผลที่คาดว่าจะได้รับ	หน่วยงาน รับผิดชอบหลัก
				๒๕๖๖ (บาท)	๒๕๖๗ (บาท)	๒๕๖๘ (บาท)	๒๕๖๙ (บาท)	๒๕๗๐ (บาท)			
๕	โครงการหน้าบ้านหมอง	เพื่อให้ชุมชนมีภูมิทัศน์ที่สวยงามอยู่	ปรับปรุงภูมิทัศน์ในตำบลไผ่ล้อม	๑๐,๐๐๐	๑๐,๐๐๐	๑๐,๐๐๐	๑๐,๐๐๐	๑๐,๐๐๐	ทุกหมู่บ้านมีภูมิทัศน์ที่สวยงาม	ในชุมชนมีภูมิทัศน์สวยงาม	สำนักปลัด
๖	โครงการพัฒนาแหล่งท่องเที่ยวประจำตำบล	๑.เพื่อปรับปรุงภูมิทัศน์แหล่งท่องเที่ยวให้สวยงาม ๒.เพื่อประชาสัมพันธ์แหล่งท่องเที่ยว	พัฒนาและประชาสัมพันธ์แหล่งท่องเที่ยวในพื้นที่ตำบลไผ่ล้อม	๑๐,๐๐๐	๑๐,๐๐๐	๑๐,๐๐๐	๑๐,๐๐๐	๑๐,๐๐๐	สถานที่ท่องเที่ยวที่ได้รับความนิยมได้รับการพัฒนาครบทุกแห่ง	แหล่งท่องเที่ยวประจำตำบลได้รับการพัฒนาอย่างต่อเนื่อง	สำนักปลัด
รวม	๖ โครงการ			๑๕๕,๐๐๐	๕๐,๐๐๐	๑๐๐,๐๐๐	๕๐,๐๐๐	๓๐,๐๐๐			

๑.๕ แผนงานเกษตรและชุมชน

ที่	โครงการ	วัตถุประสงค์	เป้าหมาย (ผลผลิตโครงการ)	งบประมาณ					ตัวชี้วัด (KPI)	ผลที่คาดว่าจะได้รับ	หน่วยงาน รับผิดชอบหลัก
				๒๕๖๖ (บาท)	๒๕๖๗ (บาท)	๒๕๖๘ (บาท)	๒๕๖๙ (บาท)	๒๕๗๐ (บาท)			
๑	โครงการกำจัดวัชพืชและผักตบชวาในแหล่งน้ำธรรมชาติและแหล่งน้ำได้ดี	เพื่อรักษาความสะอาดในแม่น้ำลำคลอง และให้คลองระบายน้ำได้ดี	กำจัดวัชพืชและผักตบชวาในแหล่งน้ำธรรมชาติปีละ ๑ ครั้ง	๕๐,๐๐๐	๕๐,๐๐๐	๕๐,๐๐๐	๕๐,๐๐๐	๕๐,๐๐๐	กำจัดวัชพืชแหล่งน้ำปีละ ๓ แห่ง	คลองระบายน้ำได้สะอาด	กองช่าง
รวม	๑ โครงการ			๕๐,๐๐๐	๕๐,๐๐๐	๕๐,๐๐๐	๕๐,๐๐๐	๕๐,๐๐๐			

- ก. ยุทธศาสตร์จังหวัดที่ ๑ เสริมสร้างบ้านเมืองให้น่าอยู่ ชุมชนและครอบครัวเข้มแข็ง มีคุณภาพชีวิตที่ดี
- ข. ยุทธศาสตร์การพัฒนาของ อปท. ในเขตจังหวัดที่ ๕ ด้านศิลปวัฒนธรรมจารีตประเพณีและภูมิปัญญาท้องถิ่นและการศึกษา
- ๒. ยุทธศาสตร์การพัฒนาด้านการศึกษาให้ประชาชน
- ๒.๑ แผนงานการศึกษา

ที่	โครงการ	วัตถุประสงค์	เป้าหมาย(ผลผลิตของโครงการ)	งบประมาณ					ตัวชี้วัด (KPI)	ผลลัพธ์ที่คาดว่าจะได้รับ	หน่วยงานรับผิดชอบหลัก
				๒๕๖๖ (บาท)	๒๕๖๗ (บาท)	๒๕๖๘ (บาท)	๒๕๖๙ (บาท)	๒๕๗๐ (บาท)			
๑	จัดซื้ออาหารเสริมนมสำหรับเด็กศูนย์พัฒนาเด็กเล็ก องค์การบริหารส่วนตำบลแม่ล้อม	เพื่อให้เด็กเล็กมีสุขภาพร่างกายแข็งแรงได้รับอาหารเสริม(นม)อย่างทั่วถึง	จัดซื้ออาหารเสริม (นม) ให้เด็กศูนย์พัฒนาเด็กเล็กองค์การบริหารส่วนตำบลแม่ล้อม	๕๘,๐๐๐	๕๘,๐๐๐	๕๘,๐๐๐	๕๘,๐๐๐	๕๘,๐๐๐	นักเรียนได้รับอาหารเสริมนมครบ ๑๐๐%	เด็กเล็กมีสุขภาพร่างกายแข็งแรงได้รับประทานอาหารครบ๕ หมู่	สำนักปลัด
๒	อาหารเสริมนมสำหรับเด็กนักเรียนโรงเรียนวัดดงสระแก้ว	เพื่อให้เด็กในวัยเรียนมีสุขภาพร่างกายแข็งแรงได้รับอาหารเสริม(นม) อย่างทั่วถึง	จัดซื้ออาหารเสริม (นม) ให้เด็กในวัยเรียน (อนุบาล-ป.๖) โรงเรียนวัดดงสระแก้ว	๙๐,๐๐๐	๙๐,๐๐๐	๙๐,๐๐๐	๙๐,๐๐๐	๙๐,๐๐๐	นักเรียนได้รับอาหารเสริมนมครบ ๑๐๐%	เด็ก(อนุบาล-ป.๖)ในวัยเรียนมีสุขภาพร่างกายแข็งแรงได้รับอาหารเสริม (นม) อย่างทั่วถึง	สำนักปลัด
๓	โครงการเรียนรู้สู่โลกกว้าง	เพื่อส่งเสริมให้เด็กและเยาวชนได้เรียนรู้จากประสบการณ์จริง	เด็กและเยาวชนในเขตความรับผิดชอบขององค์การบริหารส่วนตำบลแม่ล้อม	๑๐๐,๐๐๐	๑๐๐,๐๐๐	๑๐๐,๐๐๐	๑๐๐,๐๐๐	๑๐๐,๐๐๐	เด็กและเยาวชนมีความเข้าใจในบทเรียนมากขึ้น ๘๐%	นักเรียนได้รับความรู้ความเข้าใจสัมพันธกับการเรียน การสอนมากขึ้นตลอดจนได้รับประสบการณ์ตรงจากการได้พบเห็นในสิ่งต่างๆ ในระหว่างการเดินทางไปทัศนศึกษา	สำนักปลัด
๔	โครงการค่ายพัฒนาเพื่อการศึกษา	เพื่อส่งเสริมพัฒนาทักษะการศึกษาให้แก่เด็กและเยาวชน	จัดค่ายพัฒนาเพื่อการศึกษาในสาขาวิชาต่างๆ (สถานศึกษาในเขตพื้นที่)	๒๐,๐๐๐	๒๐,๐๐๐	๒๐,๐๐๐	๒๐,๐๐๐	๒๐,๐๐๐	ร้อยละ ๙๐ ของนักเรียนมีความรู้เพิ่มขึ้น	นักเรียนได้รับความรู้ในสาขาวิชาต่างๆ	สำนักปลัด

๒. ยุทธศาสตร์การพัฒนาด้านการส่งเสริมการศึกษาให้ประชาชน
๒.๑ แผนงานการศึกษา

ที่	โครงการ	วัตถุประสงค์	เป้าหมาย (ผลผลิตโครงการ)	งบประมาณ						ตัวชี้วัด (KPI)	ผลที่คาดว่าจะ จะได้รับ	หน่วยงาน รับผิดชอบ หลัก
				๒๕๖๖ (บาท)	๒๕๖๗ (บาท)	๒๕๖๘ (บาท)	๒๕๖๙ (บาท)	๒๕๗๐ (บาท)				
๕	โครงการห้องสมุด เพื่อน้อง	เพื่อพัฒนาเป็นแหล่ง ค้นคว้าหาความรู้แก่ เด็กและเยาวชน	จัดซื้อหนังสือสำหรับห้องสมุด ประชาชนในครัวเรือน องค์การบริหารส่วนตำบลได้ล่อม	๒๐,๐๐๐	๒๐,๐๐๐	๒๐,๐๐๐	๒๐,๐๐๐	๒๐,๐๐๐	จำนวนหนังสือที่ เพิ่มขึ้น ๒๐%	มีแหล่งค้นคว้าหา ความรู้แก่เด็ก นักเรียนเยาวชน	สำนักปลัด	
๖	โครงการศูนย์ พัฒนาเด็กเล็กพบ ผู้ปกครอง	๑. เพื่อสร้างความ เข้าใจในการจัดการ เรียนการสอนของ ศูนย์ฯ ๒. เพื่อนำเสนอผลงาน ของเด็กนักเรียน	ผู้ปกครองเด็กเล็กศูนย์พัฒนาเด็ก เล็กองค์การบริหารส่วนตำบล ได้ล่อม	๑,๐๐๐	๑,๐๐๐	๑,๐๐๐	๑,๐๐๐	๑,๐๐๐	ผู้ปกครองที่มี ส่วนร่วมในการ จัดกิจกรรม ๘๐%	ผู้ปกครองเข้าใจใน นโยบายและให้ การสนับสนุน พร้อมทั้งให้ความ ร่วมมือในกิจกรรม	สำนักปลัด	
๗	โครงการวัน ไหว้ครู	๑. เพื่อให้เด็กได้ทราบ ว่าผู้มีบทบาทรองจาก บิดา มารดา คือ ครูบาอาจารย์ ๒. เพื่อให้เด็กได้เข้าใจ ความหมายในวัน ไหว้ครู	ร่วมจัดกิจกรรมวันไหว้ครูศูนย์ฯใน ความรับผิดชอบขององค์การบริหาร ส่วนตำบลได้ล่อม	๓,๐๐๐	๓,๐๐๐	๓,๐๐๐	๓,๐๐๐	๓,๐๐๐	นักเรียนมีความ รักและเคารพต่อ ครู อาจารย์	เด็กมีความกตัญญู กตเวทิตาพรและ นอบน้อมต่อครู อาจารย์	สำนักปลัด	
๘	โครงการทูล น้อยวัยใสใส่ใจ ภูมิปัญญา ท้องถิ่น	เพื่อให้ผู้เรียนได้ เรียนรู้เกี่ยวกับ สิ่งประดิษฐ์ต่างๆที่ มีอยู่ในท้องถิ่น	เด็กนักเรียน ในพื้นที่องค์การ บริหารส่วนตำบลได้ล่อม	๕,๐๐๐	๕,๐๐๐	๕,๐๐๐	๕,๐๐๐	๕,๐๐๐	ผู้เข้าร่วม โครงการมีความ เข้าใจในการ อบรม ๑๐๐%	ผู้เรียนเรียนรู้ เกี่ยวกับ สิ่งประดิษฐ์ต่างๆ ที่มีอยู่ในท้องถิ่น	ศพด. สำนักปลัด	

๒. ยุทธศาสตร์การพัฒนาด้านการส่งเสริมการศึกษาให้ประชาชน
๒.๑ แผนงานการศึกษา

ที่	โครงการ	วัตถุประสงค์	เป้าหมาย (ผลผลิตโครงการ)	งบประมาณ						ตัวชี้วัด (KPI)	ผลที่คาดว่าจะได้รับ	หน่วยงาน รับผิดชอบ
				๒๕๖๖ (บาท)	๒๕๖๗ (บาท)	๒๕๖๘ (บาท)	๒๕๖๙ (บาท)	๒๕๗๐ (บาท)	รวม			
๙	โครงการวันเด็ก แห่งชาติ	เพื่อให้เด็กได้ ทราบบทบาท หน้าที่ของตนเอง มีความสำคัญต่อ สังคมชุมชน ประเทศไทย	จัดกิจกรรมงานวันเด็ก แห่งชาติให้กับศูนย์พัฒนา เด็กเล็ก และเด็กในพื้นที่ รับผิดชอบขององค์การ บริหารส่วนตำบล	๑๐,๐๐๐	๑๐,๐๐๐	๑๐,๐๐๐	๑๐,๐๐๐	๑๐,๐๐๐	๑๐,๐๐๐	ร้อยละ ๙๐ ของเด็ก ที่มีส่วนร่วมในการ จัดกิจกรรม	เด็กได้ทราบบทบาท หน้าที่ของตนเอง และได้สนุกสนานมี ส่วนร่วมในกิจกรรม ต่างๆ	สำนักปลัด
๑๐	โครงการ บัณฑิตน้อย	เพื่อส่งเสริมให้ นักเรียนเกิดความ ภาคภูมิใจใน ความสำเร็จของ ตนเอง	จัดงานบัณฑิตน้อยศูนย์ พัฒนาเด็กเล็ก	๑,๐๐๐	๑,๐๐๐	๑,๐๐๐	๑,๐๐๐	๑,๐๐๐	๑,๐๐๐	นักเรียนที่จบ การศึกษามีความ ภาคภูมิใจ ๑๐๐%	นักเรียนมีความ ยินดีใน ความสำเร็จของ ตนในระดับ การศึกษาระดับ ปฐมวัย	สำนักปลัด
๑๑	จัดซื้ออุปกรณ์เครื่อง เล่น	เพื่อพัฒนาทักษะ การเรียนรู้ให้กับ เด็ก	จัดซื้ออุปกรณ์เครื่องเล่นเด็ก	๑๕,๐๐๐						เด็กนักเรียนได้รับ การพัฒนาทักษะ ครบถ้วน	พัฒนาการเรียนรู้ เสริมสร้างเพิ่ม ศักยภาพ การศึกษา ให้กับเด็กเล็ก	สำนักปลัด
๑๒	โครงการจัด กิจกรรมหุ่นน้อย ผลิตปุ๋ยหมัก	เพื่อให้เด็กศูนย์ พัฒนาเด็กเล็กมี ทักษะในการผลิต ปุ๋ยจากพืชและมูล สัตว์และเศษ อาหาร	นักเรียน จำนวน ๓๐ คน	๑,๐๐๐	๑,๐๐๐	๑,๐๐๐	๑,๐๐๐	๑,๐๐๐	๑,๐๐๐	เด็กนักเรียนได้รับ ประสบการณ์ชีวิตครบ ทุกคน	เด็กสามารถผลิตปุ๋ย หมักและใช้เวลาว่าง ให้มีประโยชน์	สำนักปลัด

๒. ยุทธศาสตร์การพัฒนาด้านการส่งเสริมการศึกษาให้ประชาชน

๒.๑ แผนงานการศึกษา

ที่	โครงการ	วัตถุประสงค์	เป้าหมาย (ผลผลิตโครงการ)	งบประมาณ					ตัวชี้วัด (KPI)	ผลที่คาดว่าจะได้รับ	หน่วยงาน รับผิดชอบหลัก
				๒๕๖๖ (บาท)	๒๕๖๗ (บาท)	๒๕๖๘ (บาท)	๒๕๖๙ (บาท)	๒๕๗๐ (บาท)			
๑๓	โครงการสนับสนุนค่าใช้จ่ายในการบริหารสถานศึกษา	เพื่อสนับสนุนค่าใช้จ่ายในการบริหารสถานศึกษาศูนย์พัฒนาเด็กเล็กองค์การบริหารส่วนตำบลไผ่ล้อม	เพื่อจ่ายเป็นค่าใช้จ่ายดำเนินการเรียน-ค่าใช้จ่ายในการจัดการเรียนการสอน(รายหัว) -ค่าหนังสือเรียน -ค่าอุปกรณ์การเรียน -ค่าเครื่องแบบนักเรียน -ค่ากิจกรรมพัฒนาผู้เรียน -ค่าอาหารกลางวัน	๒๕๖,๐๐๐	๒๕๖,๐๐๐	๒๕๖,๐๐๐	๒๕๖,๐๐๐	๒๕๖,๐๐๐	- เด็กนักเรียนได้รับวัสดุการศึกษาครบ ๑๐๐% - เด็กนักเรียนได้รับอาหารกลางวันครบ ๑๐๐%	สำนักปลัด	
๑๔	โครงการอาหารกลางวันสำหรับเด็กนักเรียน	เพื่อให้เด็กนักเรียนมีสุขภาพร่างกายแข็งแรงได้รับประทานอาหารกลางวันอย่างทั่วถึง	อุดหนุนค่าอาหารกลางวันให้กับโรงเรียนวัดดงสระแก้ว	๒๓๐,๐๐๐	๒๓๐,๐๐๐	๒๓๐,๐๐๐	๒๓๐,๐๐๐	๒๓๐,๐๐๐	นักเรียนมีสุขภาพร่างกายแข็งแรงได้รับประทานอาหารครบ ๕ หมู่ ๑๐๐%	สำนักปลัด	
๑๕	โครงการทิวทัศน์	เพื่อให้ผู้เรียนได้เรียนรู้เกี่ยวกับการรักษาความสะอาดทิ้งขยะในถังขยะ	เด็กนักเรียน จำนวน ๓๐ คน	๒,๐๐๐	๒,๐๐๐	๒,๐๐๐	๒,๐๐๐	๒,๐๐๐	เด็กนักเรียนได้เข้าร่วมโครงการครบ ๑๐๐%	ผู้เรียนรักการอ่านหนังสือ	สำนักปลัด
๑๖	โครงการจัดซื้อหนังสือเสริมประสบการณ์หนังสือนิทาน	เพื่อเสริมสร้างนิสัยการรักการอ่าน	เด็กนักเรียน จำนวน ๓๐ คน	๒,๐๐๐	๒,๐๐๐	๒,๐๐๐	๒,๐๐๐	๒,๐๐๐	เด็กนักเรียนได้เข้าร่วมโครงการครบ ๑๐๐%	ผู้เรียนรักการอ่านหนังสือ	สำนักปลัด
๑๗	โครงการกักทันภาษาสู่อาเซียน	เพื่อให้เด็กนักเรียนรู้ภาษาต่างประเทศ	เด็กนักเรียน จำนวน ๓๐ คน	๕,๐๐๐	๕,๐๐๐	๕,๐๐๐	๕,๐๐๐	๕,๐๐๐	เด็กนักเรียนได้เข้าร่วมโครงการครบ ๑๐๐%	นักเรียนมีความรู้ภาษาต่างประเทศ	ศพต.อบต. ไผ่ล้อม

๒. ยุทธศาสตร์การพัฒนาด้านการส่งเสริมการศึกษาให้ประชาชน

๒.๒ แผนงานอุตสาหกรรมและการโยธา

ที่	โครงการ	วัตถุประสงค์	เป้าหมาย (ผลผลิตโครงการ)	งบประมาณ					ตัวชี้วัด (KPI)	ผลที่คาดว่าจะได้รับ	หน่วยงาน รับผิดชอบ หลัก
				๒๕๖๖ (บาท)	๒๕๖๗ (บาท)	๒๕๖๘ (บาท)	๒๕๖๙ (บาท)	๒๕๗๐ (บาท)			
๑	ก่อสร้างห้องน้ำศูนย์พัฒนาเด็กเล็ก องค์การบริหารส่วนตำบลไผ่ล้อม	เพื่อให้บริการ ครู ผู้ปกครอง และผู้มาติดต่อราชการ	ก่อสร้างห้องน้ำรายละเอียดตามแบบที่องค์การบริหารส่วนตำบลไผ่ล้อม กำหนด	๑๐๐,๐๐๐					ครู ผู้ปกครอง ผู้มาติดต่อราชการมีความพึงพอใจต่อการก่อสร้าง ๑๐๐%	สำนักงานปลัด	
๒	โครงการปรับปรุงห้องน้ำ (ครู) ศูนย์พัฒนาเด็กเล็ก	เพื่อให้ครูมีห้องน้ำใช้	ปรับปรุงห้องน้ำ ๑ ห้อง	๔๐,๐๐๐					ครู/ผู้ดูแลเด็ก/ผู้ปกครอง/ผู้มาติดต่อ ศพด.ได้มีห้องน้ำใช้	สำนักงานปลัด	
๓	โครงการปรับปรุงอาคารศูนย์พัฒนาเด็กเล็ก อบต.ไผ่ล้อม	เพื่อให้อาคารมีความพร้อมมีความสะดวกในการเรียนการสอน	ปรับปรุงอาคารตามแบบแปลนที่องค์การบริหารส่วนตำบลไผ่ล้อม	๒๐๐,๐๐๐					ครู ผู้ปกครอง ผู้มาติดต่อราชการมีความพึงพอใจต่อการปรับปรุงอาคาร ๑๐๐%	กองช่าง	
๔	โครงการปรับปรุงรั้วรอบอาคารศูนย์พัฒนาเด็กเล็ก	เพื่อให้ศูนย์พัฒนาเด็กเล็กมีรั้วรอบอาคารที่มั่นคงปลอดภัย	ปรับปรุงรั้วตามแบบแปลนที่องค์การบริหารส่วนตำบลไผ่ล้อม	๒๐๐,๐๐๐					ศูนย์พัฒนาเด็กเล็กมีรั้วรอบอาคารที่มั่นคง	ศพด.อบต.ไผ่ล้อม	
๕	โครงการพัฒนาสภาพแวดล้อมปรับปรุงภูมิทัศน์ศูนย์พัฒนาเด็กเล็ก	เพื่อให้ศูนย์พัฒนาเด็กเล็กมีภูมิทัศน์ที่สวยงามน่าอยู่	ปรับปรุงภูมิทัศน์ศูนย์พัฒนาเด็กเล็ก จำนวน ๑ แห่ง	๑๐,๐๐๐					ครู ผู้ปกครอง ผู้มาติดต่อราชการมีความพึงพอใจต่อการปรับปรุงสภาพแวดล้อม ๑๐๐%	ศพด.อบต.ไผ่ล้อม	
	รวม ๕ โครงการ			๕๔๐,๐๐๐	๑๑๐,๐๐๐						

๒. ยุทธศาสตร์การพัฒนาด้านการส่งเสริมการศึกษาให้ประชาชน
๒.๓ แผนงานการศาสนา วัฒนธรรม และนันทนาการ

ที่	โครงการ	วัตถุประสงค์	เป้าหมาย (ผลผลิตโครงการ)	งบประมาณ					ตัวชี้วัด (KPI)	ผลที่คาดว่าจะได้รับ	หน่วยงาน รับผิดชอบหลัก
				๒๕๖๖ (บาท)	๒๕๖๗ (บาท)	๒๕๖๘ (บาท)	๒๕๖๙ (บาท)	๒๕๗๐ (บาท)			
				๑๐,๐๐๐	๑๐,๐๐๐	๑๐,๐๐๐	๑๐,๐๐๐	๑๐,๐๐๐			
๑	โครงการแข่งขันกีฬา-กีฬาด้านยาเสพติด	เพื่อสนับสนุนส่งเสริมพัฒนาเด็กและเยาวชนในการเข้าร่วมแข่งขันกีฬา-กีฬาด้านยาเสพติด	เด็กและเยาวชนในพื้นที่ตำบลใกล้เคียง	๑๐,๐๐๐	๑๐,๐๐๐	๑๐,๐๐๐	๑๐,๐๐๐	๑๐,๐๐๐	มีนักกีฬาเข้าร่วมแข่งขันกีฬา จำนวน ๕๐ คน	เด็กและเยาวชนได้มีส่วนร่วมในการเข้าด้านยาเสพติด	สำนักงานปลัด
๒	โครงการอบรมคุณธรรมและจริยธรรมเพื่อเสริมสร้างคุณภาพชีวิต	เพื่อให้เด็ก เยาวชน และประชาชนรับรู้หลักวิถีพุทธ	เพื่อให้เด็ก เยาวชนและประชาชนในพื้นที่ตำบลใกล้เคียง	๑๐,๐๐๐	๑๐,๐๐๐	๑๐,๐๐๐	๑๐,๐๐๐	๑๐,๐๐๐	เด็กเยาวชนและประชาชนมีความรู้คู่คุณธรรม	สำนักงานปลัด	
๓	โครงการส่งเสริมการเล่นกีฬาของผู้เรียน	เพื่อให้ผู้เรียนมีทักษะที่จำเป็นตามหลักสูตรการศึกษาปฐมวัยและแผนการจัดประสบการณ์เรียนรู้	เด็กเล็ก จำนวน ๓๐ คน	๓๐,๐๐๐	๓๐,๐๐๐	๓๐,๐๐๐	๓๐,๐๐๐	๓๐,๐๐๐	ผู้เรียนมีทักษะที่จำเป็นตามหลักสูตรการศึกษาปฐมวัย และแผนการจัดประสบการณ์เรียนรู้	ศพต.อบต. ใกล้เคียง	
๔	โครงการรำลึกพระคุณแม่	เพื่อให้ผู้เรียนได้รำลึกถึงพระคุณแม่	เด็กเล็ก จำนวน ๓๐ คน	๓๐,๐๐๐	๓๐,๐๐๐	๓๐,๐๐๐	๓๐,๐๐๐	๓๐,๐๐๐	ผู้เรียนทุกคนรำลึกถึงพระคุณแม่	ศพต.อบต. ใกล้เคียง	
๕	โครงการรำลึกพระคุณพ่อ	เพื่อให้ผู้เรียนได้รำลึกถึงพระคุณพ่อ	เด็กเล็ก จำนวน ๓๐ คน	๓๐,๐๐๐	๓๐,๐๐๐	๓๐,๐๐๐	๓๐,๐๐๐	๓๐,๐๐๐	ผู้เรียนได้รำลึกถึงพระคุณพ่อ	ศพต.อบต. ใกล้เคียง	
๖	โครงการวันสำคัญต่างๆ	เพื่อให้ผู้เรียนได้เรียนรู้เกี่ยวกับความสำคัญ ของวันสำคัญต่างๆ ของไทย	เด็กเล็ก จำนวน ๓๐ คน	๒,๐๐๐	๒,๐๐๐	๒,๐๐๐	๒,๐๐๐	๒,๐๐๐	ผู้เรียนได้เรียนรู้เกี่ยวกับความสำคัญ ของวันสำคัญต่างๆ ของไทย	ศพต.อบต. ใกล้เคียง	
รวม	๒ โครงการ			๓๑,๐๐๐	๓๑,๐๐๐	๓๑,๐๐๐	๓๑,๐๐๐	๓๑,๐๐๐			๕๓

- ก. ยุทธศาสตร์จังหวัดที่ ๑ เสริมสร้างบ้านเมืองให้น่าอยู่ ชุมชนและครอบครัวเข้มแข็ง มีคุณภาพชีวิตที่ดี
- ข. ยุทธศาสตร์การพัฒนาของ อบท. ในเขตจังหวัดที่ ๓ ด้านการส่งเสริมอาชีพ การลงทุน พาณิชยกรรมและการท่องเที่ยว
๓. ยุทธศาสตร์การพัฒนาด้านโครงสร้างความเข้มแข็งและพัฒนาคุณภาพชีวิตให้กับประชาชน
- ๓.๑ แผนงานสร้างความเข้มแข็งของชุมชน

แบบ ผ.๐๒

ที่	โครงการ	วัตถุประสงค์	เป้าหมาย (ผลผลิตโครงการ)	งบประมาณ					ตัวชี้วัด (KPI)	ผลที่คาดว่าจะ จะได้รับ	หน่วยงาน รับผิดชอบ หลัก
				๒๕๖๖ (บาท)	๒๕๖๗ (บาท)	๒๕๖๘ (บาท)	๒๕๖๙ (บาท)	๒๕๗๐ (บาท)			
๑	โครงการส่งเสริมอาชีพ	เพื่อให้ประชาชนในพื้นที่มีอาชีพเสริมเพิ่มรายได้	ประชาชนผู้สนใจในพื้นที่ตำบล ไม่ล่อม	๒๐,๐๐๐	๒๐,๐๐๐	๒๐,๐๐๐	๒๐,๐๐๐	๒๐,๐๐๐	ผู้เข้าร่วมอบรมมีอาชีพเสริมร้อยละ ๘๐	ผู้เข้าร่วมอบรมได้มีอาชีพเสริม มีรายได้เพิ่มขึ้น	สำนักปลัด
๒	โครงการส่งเสริมอาชีพ ให้แก่ผู้สูงอายุ ผู้พิการ และผู้ด้อยโอกาส	เพื่อให้ผู้สูงอายุ ผู้พิการ ผู้ด้อยโอกาสมีอาชีพเสริมเพิ่มรายได้	จัดอบรมอาชีพ ให้แก่ผู้สูงอายุ ผู้พิการและผู้ด้อยโอกาสตำบล ไม่ล่อม	๒๐,๐๐๐	๒๐,๐๐๐	๒๐,๐๐๐	๒๐,๐๐๐	๒๐,๐๐๐	ผู้เข้าร่วมอบรมมีอาชีพเสริมร้อยละ ๘๐	ผู้เข้าร่วมอบรมได้มีอาชีพเสริม มีรายได้เพิ่มขึ้น	สำนักปลัด
๓	โครงการส่งเสริมอาชีพ กลุ่มเยาวชน	เพื่อให้เยาวชนมีอาชีพเสริมเพิ่มรายได้	จัดอบรมอาชีพ ให้แก่กลุ่มเยาวชน ตำบลไม่ล่อม	๒๐,๐๐๐	๒๐,๐๐๐	๒๐,๐๐๐	๒๐,๐๐๐	๒๐,๐๐๐	ผู้เข้าร่วมอบรมมีอาชีพเสริมร้อยละ ๘๐	ผู้เข้าร่วมอบรมได้มีอาชีพเสริม มีรายได้เพิ่มขึ้น	สำนักปลัด
๔	โครงการส่งเสริมเศรษฐกิจพอเพียง	เพื่อให้ประชาชนมีความรู้ในการทำการเกษตรผสมผสาน	อบรมให้ความรู้แก่ประชาชนในพื้นที่ ตำบลไม่ล่อม	๑๐,๐๐๐	๑๐,๐๐๐	๑๐,๐๐๐	๑๐,๐๐๐	๑๐,๐๐๐	ผู้เข้าร่วมอบรมนำความรู้ไปปฏิบัติได้ครบ ๑๐๐%	ผู้เข้าร่วมอบรมสามารถนำมาปรับใช้ใน ชีวิตประจำวันได้	สำนักปลัด
๕	โครงการวันท้องถิ่นไทย	เพื่อร่วมกิจกรรมวันท้องถิ่นไทย	ผู้บริหาร สมาชิกสภา ข้าราชการ พนักงาน และลูกจ้าง อบต. ไม่ล่อม รวมถึงประชาชนผู้สนใจเข้าร่วมกิจกรรม	๑,๐๐๐	๑,๐๐๐	๑,๐๐๐	๑,๐๐๐	๑,๐๐๐	ร้อยละ ๗๐ ของกลุ่มเป้าหมายที่เข้าร่วมกิจกรรม	ผู้เข้าร่วมกิจกรรมได้น้อมรำลึกถึงพระมหากรุณาธิคุณแห่งสมเด็จพระจุลจอมเกล้าเจ้าอยู่หัว	สำนักปลัด

๓. ยุทธศาสตร์การพัฒนาตำบลด้านการสร้างความเข้มแข็งและพัฒนาคุณภาพชีวิตให้กับประชาชน

๓.๑ แผนงานสร้างความเข้มแข็งของชุมชน

ที่	โครงการ	วัตถุประสงค์	เป้าหมาย (ผลผลิตโครงการ)	งบประมาณ					ตัวชี้วัด (KPI)	ผลที่คาดว่าจะ จะได้รับ	หน่วยงาน รับผิดชอบ หลัก
				๒๕๖๖ (บาท)	๒๕๖๗ (บาท)	๒๕๖๘ (บาท)	๒๕๖๙ (บาท)	๒๕๗๐ (บาท)			
๖	โครงการอบรมให้ความรู้ด้านสิทธิคนพิการและผู้ดูแลคนพิการ	เพื่อให้ความรู้แก่ประชาชนด้านสิทธิคนพิการและผู้ดูแลคนพิการ	คนพิการและผู้ดูแลคนพิการในพื้นที่ตำบลได้เพิ่ม	๒๐,๐๐๐	๒๐,๐๐๐	๒๐,๐๐๐	๒๐,๐๐๐	๒๐,๐๐๐	ผู้เข้าร่วมอบรมมีความรู้ไปใช้ในชีวิตประจำวันได้ ๑๐๐%	ผู้เข้ารับการอบรมมีความรู้เรื่องสิทธิคนพิการ	สำนักปลัด
๗	พัฒนาศูนย์สุขภาพชุมชนพัฒนาครอบครัวในชุมชนตำบลได้	เพื่อส่งเสริมและพัฒนาศูนย์พัฒนาครอบครัวตำบลได้	แกนนำศูนย์พัฒนาครอบครัวและประชาชนตำบลได้	๑๐,๐๐๐	๑๐,๐๐๐	๑๐,๐๐๐	๑๐,๐๐๐	๑๐,๐๐๐	กลุ่มแกนนำมีความพึงพอใจในการส่งเสริมและพัฒนาศูนย์พัฒนาครอบครัว ๑๐๐%	ศูนย์พัฒนาครอบครัวความเข้มแข็ง	สำนักปลัด
๘	เพิ่มประสิทธิภาพการดำเนินงานกิจกรรมเด็กและเยาวชน	เพื่อให้สมาชิกและเยาวชนตำบลได้เข้าร่วมกิจกรรมที่สนใจ	เด็กและเยาวชนในพื้นที่ตำบลได้	๒๐,๐๐๐	๒๐,๐๐๐	๒๐,๐๐๐	๒๐,๐๐๐	๒๐,๐๐๐	ร้อยละ ๗๐ ของเด็กและเยาวชนในพื้นที่เข้ารับการอบรม	เด็กและเยาวชนมีความรู้และเข้าใจในแนวทางการทำงาน บทบาทหน้าที่และมีส่วนร่วมในสังคม	สำนักปลัด
๙	ส่งเสริมการขับเคลื่อนสู่ภาวะตำบลได้	เพื่อส่งเสริมการสร้างศักยภาพของตำบลในกิจกรรมพัฒนาและแก้ไขปัญหาให้สอดคล้องกับบริบทพื้นที่	ประชาชนในพื้นที่ตำบลได้	๑๐,๐๐๐	๑๐,๐๐๐	๑๐,๐๐๐	๑๐,๐๐๐	๑๐,๐๐๐	ผู้เข้ารับการอบรมสามารถนำความรู้มาปรับปรุงใช้ให้สอดคล้องกับบริบทพื้นที่ได้ ๑๐๐%	ประชาชนได้เรียนรู้สามารถแก้ไขปัญหาให้สอดคล้องกับบริบทพื้นที่ได้	สำนักปลัด

๓. ยุทธศาสตร์การพัฒนาด้านการสร้างความเข้มแข็งและพัฒนาคุณภาพชีวิตให้กับประชาชน
๓.๑ แผนงานสร้างความเข้มแข็งของชุมชน

ที่	โครงการ	วัตถุประสงค์	เป้าหมาย (ผลผลิตโครงการ)	งบประมาณ					ตัวชี้วัด (KPI)	ผลที่คาดว่าจะได้รับ	หน่วยงานรับผิดชอบหลัก
				๒๕๖๖ (บาท)	๒๕๖๗ (บาท)	๒๕๖๘ (บาท)	๒๕๖๙ (บาท)	๒๕๗๐ (บาท)			
๑๐	โครงการพัฒนาสตรีและสร้างเสริมพลังสตรี	เพื่อให้สตรีมีความเข้มแข็ง	อบรมกลุ่มสตรีและประชาชนตำบล	๑๐,๐๐๐	๑๐,๐๐๐	๑๐,๐๐๐	๑๐,๐๐๐	๑๐,๐๐๐	การเกิดปัญหาในครอบครัว ลดลง ๘๐ %	ประชาชนมีความรู้ สามารถแก้ปัญหาในครอบครัวได้อย่างถูกต้อง	สำนักปลัด
๑๑	โครงการป้องกันและแก้ไขปัญหาความรุนแรงต่อเด็ก สตรี และบุคคลในครอบครัว	เพื่อให้ประชาชนผู้นำชุมชนได้ทราบถึงโทษทัณฑ์และความคุ้มครองทางกฎหมาย	ผู้นำชุมชน ประชาชนในตำบลใกล้เคียง	๑๐,๐๐๐	๑๐,๐๐๐	๑๐,๐๐๐	๑๐,๐๐๐	๑๐,๐๐๐	ผู้เข้าร่วมอบรม สามารถนำความรู้มาแก้ไขปัญหาในชุมชนได้ ๙๐%	ครอบครัวเกิดความรุนแรงน้อยลง	สำนักปลัด
๑๒	โครงการบำบัดฟื้นฟูผู้เสพยาเสพติด	เพื่อให้ผู้เสพยาเสพติดและผู้เกี่ยวข้องพบในหมู่บ้านเข้าสู่กระบวนการบำบัดฟื้นฟูด้วยความสมัครใจ	ผู้เสพยาเสพติดที่ตรวจพบในพื้นที่ตำบลใกล้เคียง	๒๕,๐๐๐	๒๕,๐๐๐	๒๕,๐๐๐	๒๕,๐๐๐	๒๕,๐๐๐	ผู้เสพยาเสพติดได้รับการบำบัดฟื้นฟู ๑๐๐%	ผู้เสพยาเสพติดที่ผ่านกระบวนการบำบัดฟื้นฟูจะหยุดพฤติกรรมที่เกี่ยวข้อง	สำนักปลัด
๑๓	โครงการสนับสนุนศูนย์ปฏิบัติการร่วมในการช่วยเหลือประชาชนขององค์กรปกครองส่วนท้องถิ่น	เพื่อเป็นศูนย์รวมกฎหมายระเบียบ หนังสือสั่งการและข้อมูลอื่นที่เกี่ยวข้องกับการช่วยเหลือประชาชนทั้งในด้านสาธารณสุข การส่งเสริมคุณภาพชีวิต โรคติดต่อ หรือโรคระบาดในท้องถิ่น	อุดหนุนให้กับ อบท.ที่รับผิดชอบ	๓๐,๐๐๐	๓๐,๐๐๐	๓๐,๐๐๐	๓๐,๐๐๐	๓๐,๐๐๐	ประชาชน ผู้ประสบภัยที่มาติดต่อได้รับความช่วยเหลือร้อยละ ๑๐๐	มีสถานที่กลางเพื่อเผยแพร่ข้อมูลข่าวสารปรึกษาหารือแนะนำหลักเกณฑ์และวิธีการในการขอรับความช่วยเหลือในด้านต่างๆ ให้กับประชาชน	สำนักปลัด

๓. ยุทธศาสตร์การพัฒนาด้านการสร้างเสริมสุขภาพและพัฒนาคุณภาพชีวิตให้กับประชาชน
๓.๔ แผนงานสาธารณสุข

ที่	โครงการ	วัตถุประสงค์	เป้าหมาย (ผลผลิตโครงการ)	งบประมาณ					ตัวชี้วัด (KPI)	ผลที่คาดว่าจะได้รับ	หน่วยงาน รับผิดชอบหลัก
				๒๕๖๖ (บาท)	๒๕๖๗ (บาท)	๒๕๖๘ (บาท)	๒๕๖๙ (บาท)	๒๕๗๐ (บาท)			
๖	โครงการดูแล สุขภาพในชุมชน ในช่องทาง ของปาก	เพื่อให้ประชาชนมีความรู้ ความเข้าใจในการดูแล รักษาสุขภาพใน ช่องทาง	อบรมให้ความรู้แก่เด็ก เยาวชนประชาชนในพื้นที่ตำบลไม่ล้อม	๑๐,๐๐๐		๑๐,๐๐๐		๑๐,๐๐๐	ผู้เข้าร่วมกิจกรรม สามารถนำความรู้มา ใช้ในชีวิตประจำวันได้ ๑๐๐%	ประชาชนมีความรู้และ เข้าใจในการ ดูแลสุขภาพ สุขภาพใน ช่องทาง	สำนักปลัด
๗	โครงการป้องกันและ แก้ไขปัญหาการ ตั้งครรภ์ก่อนวัย อันควร	เพื่อให้เยาวชนมีความรู้ เกี่ยวกับการวางแผน ครอบครัว	อบรมให้ความรู้เยาวชนใน พื้นที่ตำบลไม่ล้อม	๑๐,๐๐๐		๑๐,๐๐๐		๑๐,๐๐๐	ผู้เข้าร่วมอบรมมีความ พึงพอใจ ๑๐๐%	เยาวชนมีความรู้ เกี่ยวกับการ วางแผน ครอบครัว	สำนักปลัด
๘	โครงการรณรงค์ บริโภคอาหารปลอดภัย สารเคมีอย่างยั่งยืน	เพื่อส่งเสริมให้ประชาชน มาบริโภคอาหารที่ปลอดภัย สารเคมี	อบรมให้ความรู้ประชาชน ในพื้นที่ตำบลไม่ล้อม	๒๕,๐๐๐			๒๕,๐๐๐		ประชาชนมีความรู้ เกี่ยวกับสารเคมี อาหาร ๑๐๐%	ประชาชน ลด ละ เลิก การใช้ สารเคมีและหัน มาบริโภคพืชผัก ที่ปลอดภัย	สำนักปลัด
๙	โครงการอนุรักษ์ และพัฒนาสมุนไพร ในท้องถิ่น	เพื่อส่งเสริมอนุรักษ์พันธุ์ กรรมพืชและส่งเสริมให้มี การใช้สมุนไพรในท้องถิ่น มาใช้ประโยชน์	อบรมให้ความรู้ด้าน สมุนไพรให้กับประชาชน ในพื้นที่และจัดทำป้ายชื่อ สมุนไพรที่มีอยู่ในท้องถิ่น				๒๐,๐๐๐	๒๐,๐๐๐	สมุนไพรในท้องถิ่นมี การจัดทำบัญชีรายชื่อ ครบทุกชนิด	มีการนำสมุนไพร ในท้องถิ่นมาใช้ ประโยชน์สร้าง มูลค่าเพิ่มจาก สมุนไพรไทย	สำนักปลัด

๓. ยุทธศาสตร์การพัฒนาด้านโครงสร้างความเข้มแข็งและพัฒนาคุณภาพชีวิตให้กับประชาชน

๓.๔ แผนงานสาธารณสุข

ที่	โครงการ	วัตถุประสงค์	เป้าหมาย (ผลผลิตโครงการ)	งบประมาณ					ตัวชี้วัด (KPI)	ผลที่คาดว่าจะ จะได้รับ	หน่วยงาน รับผิดชอบ หลัก
				๒๕๖๖ (บาท)	๒๕๖๗ (บาท)	๒๕๖๘ (บาท)	๒๕๖๙ (บาท)	๒๕๗๐ (บาท)			
๑๐	โครงการอบรมหมอหมู่บ้าน	เพื่อให้ได้รับความรู้ความเข้าใจเกี่ยวกับบริการรักษาพยาบาลเบื้องต้น การรักษาโรคอย่างง่าย และสามารถช่วยเหลือเพื่อนร่วมหมู่บ้านได้	อบรมให้ความรู้แก่ประชาชนในพื้นที่ในเขตองค์การบริหารส่วนตำบล ฝั่ล้อม	๒๐,๐๐๐					๙๐%ของประชาชนที่เข้าอบรมนำความรู้ไปใช้ช่วยเหลือเกื้อกูลซึ่งกันและกัน	สำนักงานหลัก	
๑๑	โครงการควบคุมโรคขาดสารอาหารไอโอดีน	เพื่อควบคุมและแก้ไขปัญหาระบาดของโรคขาดสารอาหารไอโอดีน	เพื่ออบรมให้ความรู้แก่ประชาชนในพื้นที่ในเขตองค์การบริหารส่วนตำบล ฝั่ล้อม	๑๐,๐๐๐	๑๐,๐๐๐	๑๐,๐๐๐	๑๐,๐๐๐	๑๐,๐๐๐	ประชาชนในพื้นที่ที่มีการควบคุมและแก้ไขปัญหาระบาดของโรคขาดสารไอโอดีนได้ร้อยละ ๙๐	สำนักงานหลัก	
๑๒	โครงการณรงค์และแก้ไขปัญหายาเสพติด To be number one	เพื่อรณรงค์ให้เด็กและเยาวชนในพื้นที่ มีความรู้ความเข้าใจและห่างไกลจากยาเสพติด	อบรมให้ความรู้แก่เด็กและเยาวชนในพื้นที่ที่ได้รับผิดชอบขององค์การบริหารส่วนตำบล ฝั่ล้อม	๑๐,๐๐๐	๑๐,๐๐๐	๑๐,๐๐๐	๑๐,๐๐๐	๑๐,๐๐๐	เด็กและเยาวชนในพื้นที่ที่ไม่ยุ่งเกี่ยวกับยาเสพติด	สำนักงานหลัก	
๑๓	โครงการพระราชดำริ ด้านสาธารณสุข	เพื่อให้มีความรู้ความเข้าใจกับประชาชนเกี่ยวกับ การดูแลสุขภาพของตนเอง	อุดหนุนงบประมาณ ให้กับหมู่บ้าน จำนวน ๗ หมู่ๆ ละ ๒๐,๐๐๐ บาท	๑๔๐,๐๐๐	๑๔๐,๐๐๐	๑๔๐,๐๐๐	๑๔๐,๐๐๐	๑๔๐,๐๐๐	ประชาชนมีความรู้ นำความรู้นี้ไปดูแลสุขภาพของตนเอง ร้อยละ ๙๐	สำนักงานหลัก	
๑๔	โครงการเฝ้าระวัง ป้องกันและควบคุมโรคติดต่อเชื้อไวรัสโคโรนา (COVID ๑๙)	-เพื่อเฝ้าระวัง ป้องกันและควบคุมโรคติดต่อเชื้อไวรัสโคโรนา (COVID ๑๙)	จัดกิจกรรมเฝ้าระวัง ป้องกันและควบคุมโรคติดต่อเชื้อไวรัสโคโรนา (COVID ๑๙) ในพื้นที่ ตำบลฝั่ล้อม	๕๐,๐๐๐	๕๐,๐๐๐				สามารถลดการเกิดโรคติดต่อเชื้อไวรัสโคโรนาได้ร้อยละ ๙๐	สำนักงานหลัก	
รวม	๑๔ โครงการ			๓๕๒,๐๐๐	๓๒๗,๐๐๐	๓๒๒,๐๐๐	๒๘๗,๐๐๐	๒๘๗,๐๐๐		๙๐	

๓. ยุทธศาสตร์การพัฒนาด้านการสร้างความเข้มแข็งและพัฒนาคุณภาพชีวิตให้กับประชาชน

๓.๕ แผนงานรักษาความสงบภายใน

ที่	โครงการ	วัตถุประสงค์	เป้าหมาย (ผลผลิตโครงการ)	งบประมาณ					ตัวชี้วัด (KPI)	ผลที่คาดว่าจะได้รับ	หน่วยงานรับผิดชอบหลัก
				๒๕๖๖ (บาท)	๒๕๖๗ (บาท)	๒๕๖๘ (บาท)	๒๕๖๙ (บาท)	๒๕๗๐ (บาท)			
๑	โครงการติดตั้งกล้องโทรทัศน์วงจรปิด ศูนย์พัฒนาเด็กเล็ก อบต.ไผ่ล้อม	เพื่อใช้ในการดูแลสอดส่องสถานที่ป้องกันกำรโจรกรรม การทำลายทรัพย์สินได้อย่างมีประสิทธิภาพ	จัดซื้อกล้องโทรทัศน์วงจรปิด ศูนย์พัฒนาเด็กเล็กองค์การบริหารส่วนตำบลไผ่ล้อม	๑๐๐,๐๐๐					ติดตั้งกล้องวงจรปิด จำนวน ๔ จุด	ศูนย์มีความปลอดภัยจากการโจรกรรมการทำลายทรัพย์สินและเหตุร้ายอื่นๆ	สำนักปลัด
๒	โครงการติดตั้งกล้องโทรทัศน์วงจรปิดสำนักงานองค์การบริหารส่วนตำบลไผ่ล้อม	เพื่อใช้ในการดูแลสอดส่องสถานที่ราชการ ป้องกันการโจรกรรม การทำลายทรัพย์สิน	ติดตั้งกล้องโทรทัศน์วงจรปิด ที่ทำการองค์การบริหารส่วนตำบลไผ่ล้อม	๒๐๐,๐๐๐					ติดตั้งกล้องวงจรปิด จำนวน ๘ จุด	สถานที่มีความปลอดภัยจากการโจรกรรมการทำลายทรัพย์สินและเหตุร้ายอื่นๆ	สำนักปลัด
๓	ฝึกอบรมซ่อมแผนป้องกันและบรรเทาสาธารณภัย	เพื่อให้ อบพร.เกิดความพร้อมในการปฏิบัติงานด้านการป้องกันและบรรเทาสาธารณภัย	อบพร. องค์การบริหารส่วนตำบลไผ่ล้อม	๒๐,๐๐๐	๒๐,๐๐๐	๒๐,๐๐๐	๒๐,๐๐๐	๒๐,๐๐๐	จำนวนครั้งที่ อบพร. ช่วยเหลือ ผู้ประสบภัยได้อย่างรวดเร็ว	อบพร. มีความพร้อมที่จะปฏิบัติงาน ช่วยเหลือสังคมในด้านสาธารณภัย	สำนักปลัด
๔	เพิ่มประสิทธิภาพ อบพร.	เพื่อให้เกิดความพร้อมในการปฏิบัติงานและบรรเทาสาธารณภัย	อบพร. องค์การบริหารส่วนตำบลไผ่ล้อม	๒๐,๐๐๐	๒๐,๐๐๐	๒๐,๐๐๐	๒๐,๐๐๐	๒๐,๐๐๐	จำนวนครั้งที่ อบพร. ช่วยเหลือ ผู้ประสบภัยได้อย่างรวดเร็ว	อบพร. มีความพร้อมในการปฏิบัติงานด้านสาธารณภัย	สำนักปลัด
๕	โครงการรณรงค์อุบัติเหตุทางถนนช่วงเทศกาล (๗ วันอันตราย)	เพื่อจัดตั้งจุดตรวจบริการลดอุบัติเหตุช่วงเทศกาลปีใหม่ และเทศกาลสงกรานต์	ตั้งจุดตรวจให้บริการในพื้นที่ตำบลไผ่ล้อม	๓๐,๐๐๐	๓๐,๐๐๐	๓๐,๐๐๐	๓๐,๐๐๐	๓๐,๐๐๐	ตั้งจุดตรวจบริการ จำนวน ๒ ครั้ง	ในพื้นที่สามารถป้องกันและลดอุบัติเหตุได้	สำนักปลัด

๓. ยุทธศาสตร์การพัฒนาด้านการสร้างเสริมและพัฒนาคุณภาพชีวิตให้กับประชาชน
๓.๕ แผนงานรักษาความสงบภายใน

แบบ ผ.๐๒

ที่	โครงการ	วัตถุประสงค์	เป้าหมาย (ผลผลิตโครงการ)	งบประมาณ					ตัวชี้วัด (KPI)	ผลที่คาดว่าจะได้รับ	หน่วยงาน รับผิดชอบ หลัก
				๒๕๖๖ (บาท)	๒๕๖๗ (บาท)	๒๕๖๘ (บาท)	๒๕๖๙ (บาท)	๒๕๗๐ (บาท)			
๖	โครงการฝึกอบรม ชุดปฏิบัติการจิต อาสาภัยพิบัติประจำ องค์การบริหารส่วน ตำบลไผ่ล้อม	เพื่อให้ความพร้อม ปฏิบัติการติดตามที่ ได้รับมอบหมายและ เสริมสร้างความ เข้มแข็งระดับชุมชนใน การเฝ้าระวังและ รับมือกับสาธารณภัย	อบรมจิตอาสาตำบลไผ่ล้อม	๕๐,๐๐๐					มีอุปกรณ์ใช้ ปฏิบัติงาน เพิ่มขึ้น	มีความพร้อมด้าน อุปกรณ์ในการปฏิบัติงาน	สำนักปลัด
๗	โครงการฝึกอบรม ชุดปฏิบัติการจิต อาสาภัยพิบัติประจำ องค์การบริหารส่วน ตำบลไผ่ล้อม หลักสูตรทบทวน	เพื่อช่วยเหลือ ผู้ประสบภัยแล้งใน พื้นที่ตำบลไผ่ล้อม	จัดหาแหล่งน้ำ อุปกรณ์บรรจุน้ำ ให้กับประชาชนตำบลไผ่ล้อม	๑๕๐,๐๐๐					ผู้ประสบภัย แล้งมีความพึง พอใจในการ ช่วยเหลือ ๑๐๐%	ประชาชนที่ประสบ ปัญหาภัยแล้งมีแหล่งน้ำ เพื่ออุปโภคบริโภค	สำนักปลัด
๘	โครงการช่วยเหลือ ผู้ประสบภัยพิบัติ	เพื่อช่วยเหลือราษฎร ผู้ประสบภัยในพื้นที่	จัดซื้ออุปกรณ์สำหรับ ช่วยเหลือราษฎรผู้ ประสบภัย	๒๐๐,๐๐๐	๒๐๐,๐๐๐	๒๐๐,๐๐๐	๒๐๐,๐๐๐	๒๐๐,๐๐๐	ผู้ประสบภัย มี ความพึงพอใจ ต่อการ ช่วยเหลือของ อปท. ๑๐๐%	ผู้ประสบภัยได้รับการ ช่วยเหลือครบทุกราย	สำนักปลัด
๑๐	โครงการติดตั้ง กระบอกแจ้งเตือน	เพื่อป้องกันภยันตราย อุบัติเหตุ	ทางแยกอันตรายในหมู่บ้าน ตำบลไผ่ล้อม	๕๐,๐๐๐					ประชาชนผู้ใช้ เส้นทางมี ความพึงพอใจ ๑๐๐%	ความปลอดภัยในการ ใช้รถใช้ถนน	สำนักปลัด
๑๑	โครงการติดตั้งไฟฟ้า กระแสไฟฟ้า แสงอาทิตย์ (โซลาร์เซลล์)	เพื่อป้องกันภยันตราย อุบัติเหตุ	ทางแยกอันตรายในหมู่บ้าน ตำบลไผ่ล้อม ทางเข้า อปท. ไผ่ล้อม	๕๐,๐๐๐					ประชาชนผู้ใช้ เส้นทางมี ความพึงพอใจ ๑๐๐%	ความปลอดภัยในการ ใช้รถใช้ถนน	สำนักปลัด

๓. ยุทธศาสตร์การพัฒนาด้านการสร้างความเข้มแข็งและพัฒนาคุณภาพชีวิตให้กับประชาชน
 ๓.๔ แผนงานรักษาความสงบภายใน

แบบ ผ.๐๒

ที่	โครงการ	วัตถุประสงค์	เป้าหมาย (ผลผลิตโครงการ)	งบประมาณ					ตัวชี้วัด (KPI)	ผลที่คาดว่าจะ จะได้รับ	หน่วยงาน รับผิดชอบ หลัก
				๒๕๖๖ (บาท)	๒๕๖๗ (บาท)	๒๕๖๘ (บาท)	๒๕๖๙ (บาท)	๒๕๗๐ (บาท)			
๑๒	โครงการติดตั้ง ป้ายบอกสถานที่ องค์การบริหาร ส่วนตำบล ฝั่ล้อม	เพื่อให้ประชาชนใน ตำบลและประชาชน ภายนอกได้รับความ สะดวกในการใช้ สัญญาณบอกทิศทาง	ติดตั้งป้ายบอกสถานที่ องค์การบริหารส่วน ตำบลฝั่ล้อม จำนวน ๔ ป้าย	๔๐,๐๐๐	๔๐,๐๐๐			๒๕๗๐ (บาท)	ป้ายบอกสถานที่ จำนวน ๔ ป้าย	ประชาชนมีความสะดวก ในการใช้สัญญาณบอก ทิศทาง	สำนักปลัด
๑๓	โครงการติดตั้ง กล้องโทรทัศน์ วงจรปิดในเขต องค์การบริหาร ส่วนตำบล ฝั่ล้อม	เพื่อเฝ้าดูเหตุการณ์ ปัจจุบัน	ติดตั้งกล้องโทรทัศน์ วงจรปิดตามจุดเสี่ยงใน พื้นที่ตำบลฝั่ล้อม	๑,๐๐๐,๐๐๐	๑,๐๐๐,๐๐๐	๑,๐๐๐,๐๐๐	๑,๐๐๐,๐๐๐	๑,๐๐๐,๐๐๐	ติดตั้งวงจร ปิด จำนวน ๑๐ จุด	สามารถติดตาม ผู้กระทำความผิดได้ เพิ่มขึ้น	สำนักปลัด
รวม	๑๓ โครงการ			๑,๗๖๐,๐๐๐	๑,๘๔๐,๐๐๐	๑,๘๗๐,๐๐๐	๑,๘๗๐,๐๐๐	๑,๘๗๐,๐๐๐			

๓. ยุทธศาสตร์การพัฒนาด้านโครงสร้างความเข้มแข็งและพัฒนาคุณภาพชีวิตให้กับประชาชน
๓.๒ แผนงานงบกลาง

ที่	โครงการ	วัตถุประสงค์	เป้าหมาย (ผลผลิตโครงการ)	งบประมาณ					ตัวชี้วัด (KPI)	ผลที่คาดว่าจะ จะได้รับ	หน่วยงาน รับผิดชอบ
				๒๕๖๖ (บาท)	๒๕๖๗ (บาท)	๒๕๖๘ (บาท)	๒๕๖๙ (บาท)	๒๕๗๐ (บาท)			
๑	กองทุนประกัน สุขภาพระดับ ท้องถิ่น	เพื่อสนับสนุน ส่งเสริมการ จัดบริการด้าน สาธารณสุข	สนับสนุนการบริหาร จัดการกองทุนประกัน สุขภาพระดับท้องถิ่นตำบล ไม่เสื่อม	๔๐,๐๐๐	๔๐,๐๐๐	๔๐,๐๐๐	๔๐,๐๐๐	๔๐,๐๐๐	ประชาชน กลุ่มเป้าหมายได้รับการดูแลด้าน สาธารณสุขครบ ๑๐๐%	ประชาชนได้รับ การดูแลสุขภาพ อย่างทั่วถึง	สำนักปลัด
๒	สงเคราะห์เบี้ย ยังชีพผู้สูงอายุ	เพื่อให้ผู้สูงอายุมี สภาพความเป็นอยู่ที่ดีขึ้น	ผู้สูงอายุในเขตความ รับผิดชอบขององค์กร บริหารส่วนตำบลไม่เสื่อม	๔,๗๐๐,๐๐๐	๔,๗๐๐,๐๐๐	๔,๗๐๐,๐๐๐	๔,๗๐๐,๐๐๐	๔,๗๐๐,๐๐๐	ผู้สูงอายุในเขตความ รับผิดชอบของ อปท.ไม่เสื่อมได้รับ เบี้ยยังชีพครบ ๑๐๐%	ผู้สูงอายุมี คุณภาพชีวิตที่ดี	สำนักปลัด
๓	สงเคราะห์เบี้ย ยังชีพผู้พิการ	เพื่อให้ผู้พิการมี สภาพความเป็นอยู่ที่ดีขึ้น	ผู้พิการในเขตความ รับผิดชอบขององค์กร บริหารส่วนตำบล ไม่เสื่อม	๒,๓๐๐,๐๐๐	๒,๓๐๐,๐๐๐	๒,๓๐๐,๐๐๐	๒,๓๐๐,๐๐๐	๒,๓๐๐,๐๐๐	ผู้พิการในเขตความ รับผิดชอบของ อปท.ไม่เสื่อมได้รับ เบี้ยยังชีพครบ ๑๐๐%	ผู้พิการมีคุณภาพ ชีวิตที่ดี	สำนักปลัด
๔	สงเคราะห์เบี้ย ยังชีพผู้ป่วย เอดส์	เพื่อให้ผู้ป่วยเอดส์มี สภาพความเป็นอยู่ที่ดีขึ้น	ผู้ป่วยเอดส์ในเขตความ รับผิดชอบขององค์กร บริหารส่วนตำบลไม่เสื่อม	๑๒,๐๐๐	๑๒,๐๐๐	๑๒,๐๐๐	๑๒,๐๐๐	๑๒,๐๐๐	ผู้ป่วยเอดส์ในเขต ความรับผิดชอบของ อปท.ไม่เสื่อมได้รับ เบี้ยยังชีพครบ ๑๐๐%	ผู้ป่วยเอดส์มี คุณภาพชีวิตที่ดี	สำนักปลัด
๕	โครงการสมทบ กองทุน สวัสดิการ ชาวบ้านตำบล ไม่เสื่อม	เพื่อส่งเสริมกิจกรรม ต่างๆของกองทุน สวัสดิการชาวบ้าน ตำบลไม่เสื่อม	อุดหนุนกองทุนสวัสดิการ ชาวบ้านตำบลไม่เสื่อม	๒๐,๐๐๐	๒๐,๐๐๐	๒๐,๐๐๐	๒๐,๐๐๐	๒๐,๐๐๐	สมาชิกกองทุนได้รับ สวัสดิการครบ ๑๐๐%	กองทุนฯ มีการ ดำเนินกิจกรรม อย่างต่อเนื่อง	สำนักปลัด
รวม	๕ โครงการ			๗,๐๗๒,๐๐๐	๗,๐๗๒,๐๐๐	๗,๐๗๒,๐๐๐	๗,๐๗๒,๐๐๐	๗,๐๗๒,๐๐๐			

- ก. ยุทธศาสตร์จังหวัดที่ ๑ เสริมสร้างบ้านเมืองให้น่าอยู่ ชุมชนและครอบครัวเข้มแข็ง มีคุณภาพชีวิตที่ดี
- ข. ยุทธศาสตร์การพัฒนาของ อปท. ในเขตจังหวัดที่ ๒ ด้านโครงสร้างพื้นฐาน
๔. ยุทธศาสตร์การพัฒนาด้านโครงสร้างพื้นฐานและสาธารณูปโภคสาธารณูปการ

แบบ ผ.๐๒

๔.๑ แผนงานอุตสาหกรรมและการโยธา

ที่	โครงการ	วัตถุประสงค์	เป้าหมาย (ผลผลิตของโครงการ)	งบประมาณ					ตัวชี้วัด (KPI)	ผลที่คาดว่าจะได้รับ	หน่วยงานที่รับผิดชอบหลัก
				๒๕๖๖(บาท)	๒๕๖๗(บาท)	๒๕๖๘(บาท)	๒๕๖๙(บาท)	๒๕๗๐(บาท)			
๑	โครงการปรับปรุงถนน คล.สายหลังวัดสว่างอารมณ์ หมู่ที่ ๒	เพื่ออำนวยความสะดวกในการสัญจรของประชาชน	เสริมผิวถนนแอสฟัลติกคอนกรีต ขนาดกว้าง ๔ เมตร ยาว ๒๘๐ เมตร หน้า ๐.๐๔ เมตร	๓๒๐,๐๐๐	๓๒๐,๐๐๐				ประชาชนในหมู่บ้าน ร้อยละ ๑๐๐ ได้ใช้ประโยชน์	ประชาชนมีเส้นทางสัญจรที่สะดวก	กองช่าง
๒	โครงการปรับปรุงถนนคอนกรีตเสริมเหล็กสายวัดโพธิ์ทอง หมู่ที่ ๓	เพื่ออำนวยความสะดวกในการสัญจรของประชาชน	เสริมผิวจราจรแอสฟัลติก ตั้งแต่สะพานถึง บ้านนางเรียง ประสบทอง ขนาดกว้าง ๔ เมตร ยาว ๑๗๓ เมตร หน้า ๐.๐๔ เมตร	๒๗๖,๘๐๐					มีเส้นทางสัญจรที่มีประสิทธิภาพจำนวน ๑ สาย พื้นที่ ๖๙๒ ตร.ม.	ประชาชนมีเส้นทางสัญจรที่สะดวก	กองช่าง
๓	โครงการปรับปรุงถนนคอนกรีตเสริมเหล็ก ตั้งแต่บ้านนางเรียง ประสบทอง ถึงตลอดเหลี่ยม หมู่ที่ ๓	เพื่ออำนวยความสะดวกในการสัญจรของประชาชน	เสริมผิวจราจรแอสฟัลติกคอนกรีต ขนาดกว้าง ๔ เมตร ยาว ๒๐๐ เมตร หน้า ๐.๐๔ เมตร	๓๒๐,๐๐๐					มีเส้นทางสัญจรที่มีประสิทธิภาพจำนวน ๑ สาย พื้นที่ ๘๐๐ ตร.ม.	ประชาชนมีเส้นทางสัญจรที่สะดวก	กองช่าง
๔	โครงการก่อสร้างถนน คล.สายหน้าวัดโพธิ์ทอง ตั้งแต่บ้านนางเรียง ไร่อุดเกษม ถึงบ้านนางเรียง ประสบทอง หมู่ที่ ๓	เพื่ออำนวยความสะดวกในการสัญจรของประชาชน	ก่อสร้างถนนคอนกรีตเสริมเหล็ก กว้าง ๒.๕ เมตร ยาว ๑๓๐ เมตร หน้า ๐.๑๕ ม.	๑๙๐,๐๐๐					มีเส้นทางสัญจรที่มีประสิทธิภาพจำนวน ๑ สาย พื้นที่ ๓๒๕ ตร.ม.	ประชาชนมีเส้นทางสัญจรที่สะดวก	กองช่าง

๔.๑ แผนงานอุตสาหกรรมและการโยธา

ที่	โครงการ	วัตถุประสงค์	เป้าหมาย (ผลผลิตของโครงการ)	งบประมาณ				ตัวชี้วัด (KPI)	สถานที่คาดว่าจะได้รับ	หน่วยงานที่รับผิดชอบหลัก
				๒๕๖๖(บาท)	๒๕๖๗(บาท)	๒๕๖๘(บาท)	๒๕๖๙(บาท)			
๕	โครงการก่อสร้างถนน คสล. สายบ้านนางามนิศา ชมพูนุช หมู่ที่ ๔	เพื่ออำนวยความสะดวกในการสัญจรของประชาชน	ก่อสร้างถนนคอนกรีต ขนาดกว้าง ๓.๕ เมตร ยาว ๗๐ เมตร หน้า ๐.๑๕ เมตร	๑๒๗,๐๐๐			๒๕๖๙(บาท)	มีเส้นทางสัญจรที่มีประสิทธิภาพจำนวน ๑ สาย พื้นที่ ๒๕๕ ตร.ม.	ประชาชนมีเส้นทางสัญจรที่สะดวก	กองช่าง
๖	โครงการก่อสร้างถนน คสล. สายบ้านนายดอกไม้ คำพูน ถึงบ้านนายเพชร คำพูน หมู่ที่ ๔	เพื่ออำนวยความสะดวกในการสัญจรของประชาชน	ก่อสร้างถนนคอนกรีต ขนาดกว้าง ๔ เมตร ยาว ๓๐ เมตร หน้า ๐.๑๕ เมตร	๖๒,๕๐๐				มีเส้นทางสัญจรที่มีประสิทธิภาพจำนวน ๑ สาย พื้นที่ ๑๒๐ ตร.ม.	ประชาชนมีเส้นทางสัญจรที่สะดวก	กองช่าง
๗	โครงการก่อสร้างถนน คสล. สายบ้านนายคล้าย ฟองจันทร์ หมู่ที่ ๔	เพื่ออำนวยความสะดวกในการสัญจรของประชาชน	ก่อสร้างถนนคอนกรีต ขนาดกว้าง ๓.๕ เมตร ยาว ๗๐ เมตร หน้า ๐.๑๕ เมตร	๑๒๗,๕๐๐				มีเส้นทางสัญจรที่มีประสิทธิภาพจำนวน ๑ สาย พื้นที่ ๒๕๕ ตร.ม.	ประชาชนมีเส้นทางสัญจรที่สะดวก	กองช่าง
๘	โครงการก่อสร้างถนน คสล. นายบ้านนายคำ ชมภูพันธ์ หมู่ที่ ๔	เพื่ออำนวยความสะดวกในการสัญจรของประชาชน	ก่อสร้างถนนคอนกรีต ขนาดกว้าง ๓ เมตร ยาว ๓๕ เมตร หน้า ๐.๑๕ เมตร	๖๐,๐๐๐				มีเส้นทางสัญจรที่มีประสิทธิภาพจำนวน ๑ สาย พื้นที่ ๑๐๕ ตร.ม.	ประชาชนมีเส้นทางสัญจรที่สะดวก	กองช่าง
๙	โครงการก่อสร้างถนน คสล. สายบ้านนายเอน สิมบุญทอง ถึงคลองรอบหมู่บ้าน หมู่ที่ ๔	เพื่ออำนวยความสะดวกในการสัญจรของประชาชน	ก่อสร้างถนนคอนกรีต ขนาดกว้าง ๔ เมตร ยาว ๕๕๐ เมตร หน้า ๐.๑๕ เมตร		๓๑๒,๐๐๐			มีเส้นทางสัญจรที่มีประสิทธิภาพจำนวน ๑ สาย พื้นที่ ๖๐๐ ตร.ม.	ประชาชนมีเส้นทางสัญจรที่สะดวก	กองช่าง
๑๐	โครงการก่อสร้างถนน คสล.สายบ้านนาสมณี กิ่งแก้ว ถึงที่นา นายเสถียร เมฆนอก หมู่ที่ ๔	เพื่ออำนวยความสะดวกในการสัญจรของประชาชน	ก่อสร้างถนนคอนกรีตขนาดกว้าง ๔ เมตร ยาว ๓๐๐ เมตร หน้า ๐.๑๕ เมตร			๖๒๕,๐๐๐		มีเส้นทางสัญจรที่มีประสิทธิภาพจำนวน ๑ สาย พื้นที่ ๑,๒๐๐ ตร.ม.	ประชาชนมีเส้นทางสัญจรที่สะดวก	กองช่าง
๑๑	โครงการก่อสร้างถนน คสล. สายที่นา นายชม ถึงที่นา นายประชัน มีรอด หมู่ที่ ๔	เพื่ออำนวยความสะดวกในการสัญจรของประชาชน	ก่อสร้างถนนคอนกรีตขนาดกว้าง ๔ เมตร ยาว ๓๐๐ เมตร หน้า ๐.๑๕ เมตร				๖๒๕,๐๐๐	มีเส้นทางสัญจรที่มีประสิทธิภาพจำนวน ๑ สาย พื้นที่ ๑,๒๐๐ ตร.ม.	ประชาชนมีเส้นทางสัญจรที่สะดวก	กองช่าง
๑๒	โครงการก่อสร้างถนน คสล. สายนายชัช หนุณเทิ้ม ถึงที่นา นายหัวอ่อนมี หมู่ที่ ๔	เพื่ออำนวยความสะดวกในการสัญจรของประชาชน	ก่อสร้างถนนคอนกรีตขนาดกว้าง ๓ เมตร ยาว ๕๕๐ เมตร หน้า ๐.๑๕ เมตร				๒๓๕,๐๐๐	มีเส้นทางสัญจรที่มีประสิทธิภาพจำนวน ๑ สาย พื้นที่ ๔๕๐ ตร.ม.	ประชาชนมีเส้นทางสัญจรที่สะดวก	กองช่าง
๑๓	โครงการก่อสร้างถนน คสล. นายนายประยัต ถึงที่นา นายคม เพื่องมี หมู่ที่ ๔	เพื่ออำนวยความสะดวกในการสัญจรของประชาชน	ก่อสร้างถนนคอนกรีต ขนาดกว้าง ๓ เมตร ยาว ๓,๐๐๐ เมตร หน้า ๐.๑๕ เมตร				๕,๕๐๐,๐๐๐	มีเส้นทางสัญจรที่มีประสิทธิภาพจำนวน ๑ สาย พื้นที่ ๙,๐๐๐ ตร.ม.	ประชาชนมีเส้นทางสัญจรที่สะดวก	กองช่าง
๑๔	โครงการก่อสร้างถนน คสล. สายวัดวังกะพี้ หมู่ที่ ๔	เพื่ออำนวยความสะดวกในการสัญจรของประชาชน	ก่อสร้างถนนคอนกรีต ขนาดกว้าง ๓ เมตร ยาว ๑๐๐ เมตร หน้า ๐.๑๕ เมตร			๑๕๖,๐๐๐		มีเส้นทางสัญจรที่มีประสิทธิภาพจำนวน ๑ สาย พื้นที่ ๓๐๐ ตร.ม.	ประชาชนมีเส้นทางสัญจรที่สะดวก	กองช่าง ๗/๗

๔.๑ แผนงานอุตสาหกรรมและการโยธา

ที่	โครงการ	วัตถุประสงค์	เป้าหมาย (ผลผลิตของโครงการ)	งบประมาณ				ตัวชี้วัด (KPI)	ผลลัพธ์ที่คาดว่าจะได้รับ	หน่วยงานที่รับผิดชอบหลัก
				๒๕๖๖(บาท)	๒๕๖๗(บาท)	๒๕๖๘(บาท)	๒๕๖๙(บาท)			
๑๕	โครงการก่อสร้างถนน คสล. สายนาบายสาม ถึงถนนสายหลักไผ่ล้อม-ตงสระแก้ว หมู่ที่ ๔	เพื่ออำนวยความสะดวกในการสัญจรของประชาชน	ก่อสร้างถนนคอนกรีตขนาดกว้าง ๓ เมตร ยาว ๕๐๐ เมตร หน้า ๐.๑๕ เมตร	๒๕๖๘(บาท)	๒๕๖๘(บาท)	๒๕๖๘(บาท)	๒๕๖๙(บาท)	มีเส้นทางสัญจรที่มีประสิทธิภาพจำนวน ๑ สาย พื้นที่ ๙,๐๐๐ ตร.ม.	ประชาชนมีเส้นทางสัญจรที่สะดวก	กองช่าง
๑๖	โครงการก่อสร้างถนน คสล. สายนาบายจำลอง จันทร์เจริญ ถึงที่นาบายหน่อเกิดพุด หมู่ที่ ๔	เพื่ออำนวยความสะดวกในการสัญจรของประชาชน	ก่อสร้างถนนคอนกรีตขนาดกว้าง ๓ เมตร ยาว ๖๐๐ เมตร หน้า ๐.๑๕ เมตร					มีเส้นทางสัญจรที่มีประสิทธิภาพจำนวน ๑ สาย พื้นที่ ๙,๐๐๐ ตร.ม.	ประชาชนมีเส้นทางสัญจรที่สะดวก	กองช่าง
๑๗	โครงการก่อสร้างถนน คสล. สายนาบายลำพรวน เหล็กขุข ถึงที่นาบายสมานเปรมชัย หมู่ที่ ๔	เพื่ออำนวยความสะดวกในการสัญจรของประชาชน	ก่อสร้างถนนคอนกรีตขนาดกว้าง ๓ เมตร ยาว ๑,๐๐๐ เมตร หน้า ๐.๑๕ เมตร					มีเส้นทางสัญจรที่มีประสิทธิภาพจำนวน ๑ สาย พื้นที่ ๙,๐๐๐ ตร.ม.	ประชาชนมีเส้นทางสัญจรที่สะดวก	กองช่าง
๑๘	โครงการก่อสร้างถนน คสล. สายนาบายชันอายุ อรุณเขต ถึงที่นาบายชนเพ็ชรเยี่ยม หมู่ที่ ๔	เพื่ออำนวยความสะดวกในการสัญจรของประชาชน	ก่อสร้างถนนคอนกรีตขนาดกว้าง ๓ เมตร ยาว ๑,๐๐๐ เมตร หน้า ๐.๑๕ เมตร					มีเส้นทางสัญจรที่มีประสิทธิภาพจำนวน ๑ สาย พื้นที่ ๙,๐๐๐ ตร.ม.	ประชาชนมีเส้นทางสัญจรที่สะดวก	กองช่าง
๑๙	โครงการก่อสร้างถนน คสล.สายคลองชลประทาน ๓ ถึงนายนายบุญช่วย มาสุต หมู่ที่ ๔	เพื่ออำนวยความสะดวกในการสัญจรของประชาชน	ก่อสร้างถนนคอนกรีตหมู่ที่ ๔ บ้านตงสระแก้ว ถนนสายคลองชลประทานสาย ๓ ถึงนายนายบุญช่วย มาสุต ขนาดกว้าง ๔ เมตร ยาว ๔๐๐ เมตร หน้า ๐.๑๕ เมตร					มีเส้นทางสัญจรที่มีประสิทธิภาพจำนวน ๑ สาย พื้นที่ ๙,๐๐๐ ตร.ม.	ประชาชนมีเส้นทางสัญจรที่สะดวก	กองช่าง
๒๐	โครงการก่อสร้างถนน คสล.สายนาบายสัมถัม รัตมี ถึงคลองระกำรี หมู่ที่ ๔	เพื่ออำนวยความสะดวกในการสัญจรของประชาชน	ก่อสร้างถนนคอนกรีตขนาดกว้าง ๒.๕ เมตร ยาว ๕๐๐ เมตร หน้า ๐.๑๕ เมตร				๖๕๐,๐๐๐	มีเส้นทางสัญจรที่มีประสิทธิภาพจำนวน ๑ สาย พื้นที่ ๙,๐๐๐ ตร.ม.	ประชาชนมีเส้นทางสัญจรที่สะดวก	กองช่าง
๒๑	โครงการก่อสร้างถนน คสล. สายนาบายนายบุญช่วย ภูโต ถึงนายนาย คำเพ็ง หมู่ที่ ๔	เพื่ออำนวยความสะดวกในการสัญจรของประชาชน	ก่อสร้างถนนคอนกรีตขนาดกว้าง ๒.๕ เมตร ยาว ๔๐๐ เมตร หน้า ๐.๑๕ เมตร				๕๒๐,๐๐๐	มีเส้นทางสัญจรที่มีประสิทธิภาพจำนวน ๑ สาย พื้นที่ ๙,๐๐๐ ตร.ม.	ประชาชนมีเส้นทางสัญจรที่สะดวก	กองช่าง
๒๒	โครงการก่อสร้างถนน คสล. สายนาบายสาม มานุ่ม ถึงนายนายประเสริฐ มีรอด หมู่ที่ ๔	เพื่ออำนวยความสะดวกในการสัญจรของประชาชน	ก่อสร้างถนนคอนกรีตขนาดกว้าง ๒.๕ เมตร ยาว ๑,๑๐๐ หน้า ๐.๑๕ เมตร				๑,๔๓๐,๐๐๐	มีเส้นทางสัญจรที่มีประสิทธิภาพจำนวน ๑ สาย พื้นที่ ๙,๐๐๐ ตร.ม.	ประชาชนมีเส้นทางสัญจรที่สะดวก	กองช่าง
๒๓	โครงการก่อสร้างถนน คสล. สายขาแฉ้ตั้งแต่นาบายประชัน มีรอด ถึงบ่อแร่ หมู่ที่ ๔	เพื่ออำนวยความสะดวกในการสัญจรของประชาชน	ก่อสร้างถนนคอนกรีตขนาดกว้าง ๓ เมตร ยาว ๕๕๐ เมตร หน้า ๐.๑๕ เมตร				๓๕๒,๕๐๐	มีเส้นทางสัญจรที่มีประสิทธิภาพจำนวน ๑ สาย พื้นที่ ๙,๐๐๐ ตร.ม.	ประชาชนมีเส้นทางสัญจรที่สะดวก	กองช่าง
๒๔	โครงการก่อสร้างถนน คสล. สายนาบายบรรจง จันทร์เส็ง หมู่ที่ ๔	เพื่ออำนวยความสะดวกในการสัญจรของประชาชน	ก่อสร้างถนนคอนกรีตขนาดกว้าง ๒.๕ เมตร ยาว ๓๐๐ เมตร หน้า ๐.๑๕ เมตร				๓๙๐,๐๐๐	มีเส้นทางสัญจรที่มีประสิทธิภาพจำนวน ๑ สาย พื้นที่ ๙,๐๐๐ ตร.ม.	ประชาชนมีเส้นทางสัญจรที่สะดวก	กองช่าง

๔.๑ แผนงานอุตสาหกรรมและการโยธา

ที่	โครงการ	วัตถุประสงค์	เป้าหมาย (ผลิตภัณฑ์โครงการ)	งบประมาณ				ตัวชี้วัด (KPI)	ผลลัพธ์ที่คาดว่าจะได้รับ	หน่วยงานที่รับผิดชอบหลัก
				๒๕๖๖(บาท)	๒๕๖๗(บาท)	๒๕๖๘(บาท)	๒๕๖๙(บาท)			
๒๕	โครงการก่อสร้างถนน คลส. จากถนนทางหลวง ๑๐๔๖ ถึงบ้านนายเสมียร์ ทรหมุ่ ๔ หมู่ที่ ๔	เพื่ออำนวยความสะดวกในการสัญจรของประชาชน	ก่อสร้างถนนคอนกรีต ขนาดกว้าง ๖ เมตร ยาว ๑,๓๐๐ เมตร หน้า ๐.๑๕ เมตร	๒๕๖๗(บาท)	๒๕๖๘(บาท)	๒๕๖๙(บาท)	๒๕๗๐(บาท)	มีเส้นทางสัญจรที่มีประสิทธิภาพจำนวน ๑ สาย พื้นที่ ๗,๘๐๐ ตร.ม.	ประชาชนมีเส้นทางคมนาคมที่สะดวก	กองช่าง
๒๖	โครงการก่อสร้างถนน คลส. สายบ้านนายณรงค์ อำนาจงตา หมู่ที่ ๕	เพื่ออำนวยความสะดวกในการสัญจรของประชาชน	ก่อสร้างถนนคอนกรีตขนาดกว้าง ๓.๕ เมตร ยาว ๑๐๐ เมตร หน้า ๐.๑๕ เมตร	๑๘๒,๐๐๐				มีเส้นทางสัญจรที่มีประสิทธิภาพจำนวน ๑ สาย พื้นที่ ๓๕๐ ตร.ม.	ประชาชนมีเส้นทางสัญจรที่สะดวก	กองช่าง
๒๗	โครงการก่อสร้างถนน คลส. สายบ้านนางคำปอน ทาษา หมู่ที่ ๕	เพื่ออำนวยความสะดวกในการสัญจรของประชาชน	ก่อสร้างถนนคอนกรีตขนาดกว้าง ๔ เมตร ยาว ๑๐๐ เมตร หน้า ๐.๑๕ เมตร	๒๐๘,๐๐๐				มีเส้นทางสัญจรที่มีประสิทธิภาพจำนวน ๑ สาย พื้นที่ ๔๐๐ ตร.ม.	ประชาชนมีเส้นทางสัญจรที่สะดวก	กองช่าง
๒๘	โครงการก่อสร้างถนน คลส. จากถนนทางหลวง ๑๐๔๖ ถึงบ้านนางริน ภูโตไคร้ หมู่ ๕	เพื่ออำนวยความสะดวกในการสัญจรของประชาชน	ก่อสร้างถนนคอนกรีตขนาดกว้าง ๓ เมตร ยาว ๑๐๐ เมตร หน้า ๐.๑๕ เมตร	๑๕๖,๐๐๐				มีเส้นทางสัญจรที่มีประสิทธิภาพจำนวน ๑ สาย พื้นที่ ๓๐๐ ตร.ม.	ประชาชนมีเส้นทางสัญจรที่สะดวก	กองช่าง
๒๙	โครงการก่อสร้างถนน คลส. สายบ้านนายสุพจน์ สุราษฎร์ ถึงบ้านนายนม ทาษา หมู่ที่ ๕	เพื่ออำนวยความสะดวกในการสัญจรของประชาชน	ก่อสร้างถนนคอนกรีตขนาดกว้าง ๔ เมตร ยาว ๑๐๐ เมตร หน้า ๐.๑๕ เมตร		๒๐๘,๐๐๐			มีเส้นทางสัญจรที่มีประสิทธิภาพจำนวน ๑ สาย พื้นที่ ๓๐๐ ตร.ม.	ประชาชนมีเส้นทางสัญจรที่สะดวก	กองช่าง
๓๐	โครงการก่อสร้างถนน คลส. ตั้งแต่สะพานข้ามคลองควายถึงถนนรอบบึงมาย	เพื่ออำนวยความสะดวกในการสัญจรของประชาชน	ก่อสร้างถนนคอนกรีตขนาดกว้าง ๔ เมตร ยาว ๕๐๐ เมตร หน้า ๐.๑๕ เมตร	๑,๐๐๐,๐๐๐				มีเส้นทางสัญจรที่มีประสิทธิภาพจำนวน ๑ สาย พื้นที่ ๒,๐๐๐ ตร.ม.	ประชาชนมีเส้นทางสัญจรที่สะดวก	กองช่าง
๓๑	โครงการก่อสร้างถนนคอนกรีตเสริมเหล็กสายบ้านนางสาวพิม เกิดพิล ถึง นายนายพร เต็มใจ หมู่ที่ ๕	เพื่ออำนวยความสะดวกในการใช้เส้นทางสัญจรของประชาชน	ก่อสร้างถนนกว้าง ๓ เมตร ยาว ๑,๖๓๐ เมตร หน้า ๐.๑๕ เมตร		๒,๕๐๐,๐๐๐			เส้นทางสัญจรมีประสิทธิภาพ ๑ สาย พื้นที่ ๔,๘๘๐ ตร.ม.	ประชาชนมีเส้นทางสัญจรที่สะดวก	กองช่าง
๓๒	โครงการก่อสร้างถนน คลส. สายบ้านนายรัง แจงคง ถึงบ้านนายประสิทธิ์ เฟื่องนุ่ หมู่ที่ ๕	เพื่ออำนวยความสะดวกในการสัญจรของประชาชน	ก่อสร้างถนนคอนกรีตเสริมขนาดกว้าง ๔ เมตร ยาว ๑๐๐ เมตร หน้า ๐.๑๕ เมตร		๒๐๘,๐๐๐			มีเส้นทางสัญจรที่มีประสิทธิภาพจำนวน ๑ สาย พื้นที่ ๔๐๐ ตร.ม.	ประชาชนมีเส้นทางสัญจรที่สะดวก	กองช่าง
๓๓	โครงการก่อสร้างถนน คลส. สายบ้านนายวิเชียร บุ่งรุ่ง หมู่ที่ ๖	เพื่ออำนวยความสะดวกในการสัญจรของประชาชน	ก่อสร้างถนนคอนกรีตขนาดกว้าง ๓ เมตร ยาว ๒๒๐ เมตร หน้า ๐.๑๕ เมตร	๔๘๖,๐๐๐				มีเส้นทางสัญจรที่มีประสิทธิภาพจำนวน ๑ สาย พื้นที่ ๒,๑๐๐ ตร.ม.	ประชาชนมีเส้นทางคมนาคมที่สะดวก	กองช่าง
๓๔	โครงการก่อสร้างถนน คลส. สายบ้านนายเฉลียว พักสง ถึงที่นางนงเพียร บำรุง หมู่ที่ ๖	เพื่ออำนวยความสะดวกในการสัญจรของประชาชน	ก่อสร้างถนนคอนกรีตขนาดกว้าง ๓ เมตร ยาว ๑๖๔ เมตร หน้า ๐.๑๕ เมตร	๓๑๒,๐๐๐				มีเส้นทางสัญจรที่มีประสิทธิภาพจำนวน ๑ สาย พื้นที่ ๔๙๒ ตร.ม.	ประชาชนมีเส้นทางคมนาคมที่สะดวก	กองช่าง

ที่	โครงการ	วัตถุประสงค์	เป้าหมาย (ผลผลิตของโครงการ)	งบประมาณ				ตัวชี้วัด (KPI)	ผลลัพธ์ที่คาดว่าจะได้รับ	หน่วยงานที่รับผิดชอบหลัก
				๒๕๖๖(บาท)	๒๕๖๗(บาท)	๒๕๖๘(บาท)	๒๕๖๙(บาท)			
๓๕	โครงการก่อสร้างถนน คลส. สายบ้านนายบัว เจริญใจ ถึงบ้านนางจันทรี เจริญใจ หมู่ที่ ๖	เพื่ออำนวยความสะดวกในการสัญจรของประชาชน	ก่อสร้างถนนคอนกรีตเสริมเหล็กขนาดกว้าง ๓ เมตร ยาว ๘๐ เมตร ทน ๐.๑๕ เมตร พร้อมรางระบายน้ำ กว้าง ๐.๓๐ เมตร ลึก ๐.๒๐ เมตร ยาว ๘๐ เมตร	๒๕๖๖(บาท)	๒๕๖๗(บาท)	๒๕๖๘(บาท)	๒๕๖๙(บาท)	มีเส้นทางสัญจรที่มีประสิทธิภาพจำนวน ๑ สาย พื้นที่ ๒๕๐ ตร.ม.	ประชาชนมีเส้นทางสัญจรที่สะดวก	กองช่าง
๓๖	โครงการก่อสร้างถนน คลส. สายเรียบคลองแม่พร้อม ตั้งแต่สะพานตaylor ถึงสะพานตาปู่ หมู่ที่ ๖	เพื่ออำนวยความสะดวกในการสัญจรของประชาชน	ก่อสร้างถนนคอนกรีตขนาดกว้าง ๓ เมตร ยาว ๑,๐๐๐ เมตร ทน ๐.๑๕ เมตร			๑,๕๖๐,๐๐๐		มีเส้นทางสัญจรที่มีประสิทธิภาพจำนวน ๑ สาย พื้นที่ ๓,๐๐๐ ตร.ม.	ประชาชนมีเส้นทางสัญจรที่สะดวก	กองช่าง
๓๗	โครงการก่อสร้างถนน คลส. บริเวณตลาดขลุ่ยประหาน ๑ ถึงที่นา นายสนาม ปานสังข์ หมู่ที่ ๖	เพื่ออำนวยความสะดวกในการสัญจรของประชาชน	ก่อสร้างถนนคอนกรีตขนาดกว้าง ๔ เมตร ยาว ๖๐๐ เมตร ทน ๐.๑๕ เมตร					มีเส้นทางสัญจรที่มีประสิทธิภาพจำนวน ๑ สาย พื้นที่ ๒,๕๐๐ ตร.ม.	ประชาชนมีเส้นทางสัญจรที่สะดวก	กองช่าง
๓๘	โครงการก่อสร้างถนน คลส. สายบ้านนายตอกไม้ คงเกิด หมู่ที่ ๖	เพื่ออำนวยความสะดวกในการสัญจรของประชาชน	ก่อสร้างถนนคอนกรีตขนาดกว้าง ๔ เมตร ยาว ๒๐ เมตร ทน ๐.๑๕ เมตร	๔๑,๖๐๐				มีเส้นทางสัญจรที่มีประสิทธิภาพจำนวน ๑ สาย พื้นที่ ๘๐๐ ตร.ม.	ประชาชนมีเส้นทางสัญจรที่สะดวก	กองช่าง
๓๙	โครงการก่อสร้างถนน คลส. สายบ้านนางแรม ม่นแถม หมู่ที่ ๖	เพื่ออำนวยความสะดวกในการสัญจรของประชาชน	ก่อสร้างถนนคอนกรีตขนาดกว้าง ๔ เมตร ยาว ๕๐ เมตร ทน ๐.๑๕ เมตร	๑๐๔,๐๐๐				มีเส้นทางสัญจรที่มีประสิทธิภาพจำนวน ๑ สาย พื้นที่ ๒๐๐ ตร.ม.	ประชาชนมีเส้นทางสัญจรที่สะดวก	กองช่าง
๔๐	โครงการก่อสร้างถนน คลส. สายบ้านนายรบ คำเพ็ง หมู่ที่ ๖	เพื่ออำนวยความสะดวกในการสัญจรของประชาชน	ก่อสร้างถนนคอนกรีตขนาดกว้าง ๔ เมตร ยาว ๑,๕๐๐ เมตร ทน ๐.๑๕ เมตร			๓,๑๒๐,๐๐๐		มีเส้นทางสัญจรที่มีประสิทธิภาพจำนวน ๑ สาย พื้นที่ ๖,๐๐๐ ตร.ม.	ประชาชนมีเส้นทางสัญจรที่สะดวก	กองช่าง
๔๑	โครงการก่อสร้างถนน คลส. สายบ้านจ.ส.อ.นรินทร์ สุทธเขต ถึงบ้านนางออง มากมี หมู่ที่ ๖	เพื่ออำนวยความสะดวกในการสัญจรของประชาชน	ก่อสร้างถนนคอนกรีตขนาดกว้าง ๓ เมตร ยาว ๒๕๐ เมตร ทน ๐.๑๕ เมตร			๓๓๐,๐๐๐		มีเส้นทางสัญจรที่มีประสิทธิภาพจำนวน ๑ สาย พื้นที่ ๗๕๐ ตร.ม.	ประชาชนมีเส้นทางสัญจรที่สะดวก	กองช่าง
๔๒	โครงการปรับปรุงถนน คลส.สายบ้านนายพยอม เครือเมือง หมู่ที่ ๖	เพื่ออำนวยความสะดวกในการสัญจรของประชาชน	ปรับปรุงถนนคอนกรีตขนาดกว้าง ๔ เมตร ยาว ๑๕๐ เมตร ทน ๐.๑๕ เมตร	๓๑๒,๐๐๐				มีเส้นทางสัญจรที่มีประสิทธิภาพจำนวน ๑ สาย พื้นที่ ๖๐๐ ตร.ม.	ประชาชนมีเส้นทางสัญจรที่สะดวก	กองช่าง
๔๓	โครงการก่อสร้างถนน คลส. สายบ้านนายเสน่ห์ เพิ่งเปลี่ยน หมู่ที่ ๖	เพื่ออำนวยความสะดวกในการสัญจรของประชาชน	ก่อสร้างถนนคอนกรีต ขนาดกว้าง ๓ เมตร ยาว ๗๕ เมตร ทน ๐.๑๕ เมตร					มีเส้นทางสัญจรที่มีประสิทธิภาพจำนวน ๑ สาย พื้นที่ ๒๒๕ ตร.ม.	ประชาชนมีเส้นทางสัญจรที่สะดวก	กองช่าง
๔๔	โครงการก่อสร้างถนน คลส. สายบ้านนางเจ๊ถึง ถึงบ้านนายถวิล	เพื่ออำนวยความสะดวกในการสัญจรของประชาชน	ก่อสร้างถนนคอนกรีตขนาดกว้าง ๓ เมตร ยาว ๒๐๐ เมตร ทน ๐.๑๕ เมตร			๓๑๒,๐๐๐		มีเส้นทางสัญจรที่มีประสิทธิภาพจำนวน ๑ สาย พื้นที่ ๖๐๐ ตร.ม.	ประชาชนมีเส้นทางสัญจรที่สะดวก	กองช่าง

๔.๑ แผนงานอุตสาหกรรมและการโยธา

ที่	โครงการ	วัตถุประสงค์	เป้าหมาย (ผลผลิตของโครงการ)	งบประมาณ				ตัวชี้วัด (KPI)	ผลลัพธ์ที่คาดว่าจะได้รับ	หน่วยงานที่รับผิดชอบหลัก
				๒๕๖๖(บาท)	๒๕๖๗(บาท)	๒๕๖๘(บาท)	๒๕๖๙(บาท)			
๔๕	โครงการก่อสร้างถนน คลส. สายบ้านนายเงิน ทองคต หมู่ที่ ๖	เพื่ออำนวยความสะดวกในการสัญจรของประชาชน	ก่อสร้างถนนคอนกรีตขนาดกว้าง ๓ เมตร ยาว ๑๐๐ เมตร หน้า ๐.๑๕ เมตร	๑๕๖,๐๐๐				มีเส้นทางสัญจรที่มีประสิทธิภาพจำนวน ๑ สาย พื้นที่ ๓๐๐ ตร.ม.	ประชาชนมีเส้นทางสัญจรที่สะดวก	กองช่าง
๔๖	โครงการก่อสร้างถนน คลส. สายบ้านนางจร จันทรมี หมู่ที่ ๖	เพื่ออำนวยความสะดวกในการสัญจรของประชาชน	ก่อสร้างถนนคอนกรีต ขนาดกว้าง ๓ เมตร ยาว ๑๐๐ เมตร หน้า ๐.๑๕ เมตร	๑๕๖,๐๐๐				มีเส้นทางสัญจรที่มีประสิทธิภาพจำนวน ๑ สาย พื้นที่ ๓๐๐ ตร.ม.	ประชาชนมีเส้นทางสัญจรที่สะดวก	กองช่าง
๔๗	โครงการก่อสร้างถนน คลส.สายบ้านนายชาย ฆานุ่ม ถึงบ้านนางชิ้น มั่นอยู่ หมู่ที่ ๖	เพื่ออำนวยความสะดวกในการสัญจรของประชาชน	ก่อสร้างถนนคอนกรีตขนาดกว้าง ๓ เมตร ยาว ๑,๘๐๐ เมตร หน้า ๐.๑๕ เมตร		๒๘๐,๘๐๐			มีเส้นทางสัญจรที่มีประสิทธิภาพจำนวน ๑ สาย พื้นที่ ๕,๔๐๐ ตร.ม.	ประชาชนมีเส้นทางสัญจรที่สะดวก	กองช่าง
๔๘	โครงการก่อสร้างถนน คลส. สายบ้านนางส้มเดิม รัศมี หมู่ที่ ๖	เพื่ออำนวยความสะดวกในการสัญจรของประชาชน	ก่อสร้างถนนคอนกรีต ขนาดกว้าง ๔ เมตร ยาว ๔,๕๐๐ เมตร หน้า ๐.๑๕ เมตร			๓,๑๒๐,๐๐๐		มีเส้นทางสัญจรที่มีประสิทธิภาพจำนวน ๑ สาย พื้นที่ ๑๘,๐๐๐ ตร.ม.	ประชาชนมีเส้นทางสัญจรที่สะดวก	กองช่าง
๔๙	โครงการก่อสร้างถนน คลส. สายบ้านนายทวี เป็ยจอย ถึงบ้านนายพรม ปันสุข หมู่ที่ ๖	เพื่ออำนวยความสะดวกในการสัญจรของประชาชน	ก่อสร้างถนนคอนกรีต ขนาดกว้าง ๓ เมตร ยาว ๔๐๐ เมตร หน้า ๐.๑๕ เมตร		๖๒๔,๐๐๐			มีเส้นทางสัญจรที่มีประสิทธิภาพจำนวน ๑ สาย พื้นที่ ๑,๒๐๐ ตร.ม.	ประชาชนมีเส้นทางสัญจรที่สะดวก	กองช่าง
๕๐	โครงการก่อสร้างถนน คลส. สายบ้านนางชิ้น บุตรทอง ถึงคลองแม่พร้อม หมู่ที่ ๖	เพื่ออำนวยความสะดวกในการสัญจรของประชาชน	ก่อสร้างถนนคอนกรีต ขนาดกว้าง ๓ เมตร ยาว ๕๐ เมตร หน้า ๐.๑๕ เมตร			๓๘,๐๐๐		มีเส้นทางสัญจรที่มีประสิทธิภาพจำนวน ๑ สาย พื้นที่ ๑๕๐ ตร.ม.	ประชาชนมีเส้นทางสัญจรที่สะดวก	กองช่าง
๕๑	โครงการก่อสร้างถนน คลส. เลียบคลองแม่พร้อม ทั้ง ๒ ฝั่ง ตั้งแต่หมู่ที่ ๓ ถึงสะพานต่าปู หมู่ที่ ๖	เพื่ออำนวยความสะดวกในการสัญจรของประชาชน	ก่อสร้างถนนคอนกรีต ขนาดกว้าง ๔ เมตร ยาว ๒,๐๐๐ เมตร หน้า ๐.๑๕ เมตร			๔,๐๐๐,๐๐๐		มีเส้นทางสัญจรที่มีประสิทธิภาพจำนวน ๑ สาย พื้นที่ ๘,๐๐๐ ตร.ม.	ประชาชนมีเส้นทางสัญจรที่สะดวก	กองช่าง
๕๒	โครงการก่อสร้าง ถนน คลส. สายบ้านนายบัญชา เมืองก้อน หมู่ที่ ๖	เพื่ออำนวยความสะดวกในการสัญจรของประชาชน	ก่อสร้างถนนคอนกรีตขนาดกว้าง ๓ เมตร ยาว ๔๐๐ เมตร หน้า ๐.๑๕ เมตร		๖๒๔,๐๐๐			มีเส้นทางสัญจรที่มีประสิทธิภาพจำนวน ๑ สาย พื้นที่ ๑,๒๐๐ ตร.ม.	ประชาชนมีเส้นทางสัญจรที่สะดวก	กองช่าง
๕๓	โครงการก่อสร้างถนน คลส. สายบ้านนางส้มเดิม รัศมี ถึงคลอง ขป. ๑ หมู่ที่ ๖	เพื่ออำนวยความสะดวกในการสัญจรของประชาชน	ก่อสร้างถนนคอนกรีต ขนาดกว้าง ๔ เมตร ยาว ๘๐๐ เมตร หน้า ๐.๑๕ เมตร	๑,๖๖๔,๐๐๐				มีเส้นทางสัญจรที่มีประสิทธิภาพจำนวน ๑ สาย พื้นที่ ๓,๒๐๐ ตร.ม.	ประชาชนมีเส้นทางสัญจรที่สะดวก	กองช่าง

๔.๑ แผนงานอนุรักษ์ศิลปกรรมและอาคารโยธา

แบบ ร.๑๖

ที่	โครงการ	วัตถุประสงค์	เป้าหมาย (ผลผลิตของโครงการ)	งบประมาณ				ตัวชี้วัด (KPI)	ผลลัพธ์ที่คาดว่าจะได้รับ	หน่วยงานที่รับผิดชอบหลัก
				๒๕๖๖(บาท)	๒๕๖๗(บาท)	๒๕๖๘(บาท)	๒๕๖๙(บาท)			
๕๔	โครงการก่อสร้างถนน คลส. สายบ้านนางบุญมาศ อีศูนย์ หมู่ที่ ๖	เพื่ออำนวยความสะดวกในการสัญจรของประชาชน	ก่อสร้างถนนคอนกรีตขนาดกว้าง ๔ เมตร ยาว ๘๐๐ เมตร หน้า ๐.๑๕ เมตร	๘๑๒,๐๐๐				เส้นทางสัญจรมีประสิทธิภาพ ๑ สาย พื้นที่ ๓,๒๐๐ ตร.ม.	ประชาชนมีเส้นทางสัญจรที่สะดวก	กองช่าง
๕๕	โครงการก่อสร้างถนน คลส. สายที่นา นายปลั่ง บุญมา ถึงที่นาบางซึ้ง คงเขต หมู่ที่ ๖	เพื่ออำนวยความสะดวกในการสัญจรของประชาชน	ก่อสร้างถนนคอนกรีตขนาดกว้าง ๔ เมตร ยาว ๑,๗๐๐ เมตร หน้า ๐.๑๕ เมตร	๓,๕๓๖,๐๐๐				เส้นทางสัญจรมีประสิทธิภาพ ๑ สาย พื้นที่ ๑,๒๗๓.๘๐ ตร.ม.	ประชาชนมีเส้นทางสัญจรที่สะดวก	กองช่าง
๕๖	โครงการก่อสร้างถนน คลส. สายที่นา นายหอม เครือเมือง หมู่ที่ ๖	เพื่ออำนวยความสะดวกในการสัญจรของประชาชน	ก่อสร้างถนนคอนกรีต ขนาดกว้าง ๔ เมตร ยาว ๒๐๐ เมตร หน้า ๐.๑๕ เมตร	๔๑๖,๐๐๐				เส้นทางสัญจรมีประสิทธิภาพ ๑ สาย พื้นที่ ๖,๘๐๐ ตร.ม.	ประชาชนมีเส้นทางสัญจรที่สะดวก	กองช่าง
๕๗	โครงการก่อสร้างถนน คลส. สายบ้านนายปรีชา มีรอด ถึงบ้านนายดาวราย เพื่อนบ้าน หมู่ที่ ๖	เพื่ออำนวยความสะดวกในการสัญจรของประชาชน	ก่อสร้างถนนคอนกรีต ขนาดกว้าง ๔ เมตร ยาว ๗๐๐ เมตร หน้า ๐.๑๕ เมตร					เส้นทางสัญจรมีประสิทธิภาพ ๑ สาย พื้นที่ ๒,๘๐๐ ตร.ม.	ประชาชนมีเส้นทางสัญจรที่สะดวก	กองช่าง
๕๘	โครงการก่อสร้างถนน คลส. สายบ้านนายมนัส มั่นแย้ม หมู่ที่ ๖	เพื่ออำนวยความสะดวกในการสัญจรของประชาชน	ก่อสร้างถนนคอนกรีตขนาดกว้าง ๓ เมตร ยาว ๘๐๐ เมตร หน้า ๐.๑๕ เมตร	๑๒๐,๐๐๐				เส้นทางสัญจรมีประสิทธิภาพ ๑ สาย พื้นที่ ๒,๘๐๐ ตร.ม.	ประชาชนมีเส้นทางสัญจรที่สะดวก	กองช่าง
๕๙	โครงการก่อสร้างถนน คลส. สายบ้านนางสาวสมพร ผ่องใส ถึงบ้านนายคง สิงทอง หมู่ที่ ๗	เพื่ออำนวยความสะดวกในการสัญจรของประชาชน	ก่อสร้างถนนคอนกรีต ขนาดกว้าง ๔ เมตร ยาว ๙๐๐ เมตร หน้า ๐.๑๕ เมตร	๑,๘๐๐,๐๐๐				เส้นทางสัญจรมีประสิทธิภาพ ๑ สาย พื้นที่ ๓,๖๐๐ ตร.ม.	ประชาชนมีเส้นทางสัญจรที่สะดวก	กองช่าง
๖๐	โครงการก่อสร้างถนน คลส. สายบ้านนายเสว เมฆหมอก ถึงที่นายโฮม พรมรัตน์ หมู่ที่ ๗	เพื่ออำนวยความสะดวกในการสัญจรของประชาชน	ก่อสร้างถนนคอนกรีต ขนาดกว้าง ๔ เมตร ยาว ๑,๑๐๐ เมตร หน้า ๐.๑๕ เมตร					เส้นทางสัญจรมีประสิทธิภาพ ๑ สาย พื้นที่ ๔,๕๐๐ ตร.ม.	ประชาชนมีเส้นทางสัญจรที่สะดวก	กองช่าง
๖๑	โครงการก่อสร้างถนน คลส. จากถนนสายเขาเสด็จถึงนายเอาแก้ว มีนิจาง หมู่ที่ ๗	เพื่ออำนวยความสะดวกในการสัญจรของประชาชน	ก่อสร้างถนนคอนกรีตขนาดกว้าง ๔ เมตร ยาว ๑,๕๐๐ เมตร หน้า ๐.๑๕ เมตร					เส้นทางสัญจรมีประสิทธิภาพ ๑ สาย พื้นที่ ๖,๐๐๐ ตร.ม.	ประชาชนมีเส้นทางสัญจรที่สะดวก	กองช่าง
๖๒	โครงการก่อสร้างถนน คลส. จากถนนสายเขาเสด็จถึงนายประสิทธิ์ สาคดี นายสำราญ นวลเปี้ย หมู่ที่ ๗	เพื่ออำนวยความสะดวกในการสัญจรของประชาชน	ก่อสร้างถนนคอนกรีต ขนาดกว้าง ๔ เมตร ยาว ๒,๐๐๐ เมตร หน้า ๐.๑๕ เมตร					เส้นทางสัญจรมีประสิทธิภาพ ๑ สาย พื้นที่ ๘,๐๐๐ ตร.ม.	ประชาชนมีเส้นทางสัญจรที่สะดวก	กองช่าง

๔.๑ แผนงานอุตสาหกรรมและการโยธา

ที่	โครงการ	วัตถุประสงค์	เป้าหมาย (ผลผลิตของโครงการ)	งบประมาณ				ตัวชี้วัด (KPI)	ผลสัมฤทธิ์ที่คาดว่าจะได้รับ	หน่วยงานที่รับผิดชอบหลัก
				๒๕๖๖(บาท)	๒๕๖๗(บาท)	๒๕๖๘(บาท)	๒๕๖๙(บาท)			
๖๓	โครงการก่อสร้างถนน คสล. จากถนนสายเขาไฉ่ ถึงบ้านนายสมบัติ สุกรีมี หมู่ที่ ๗	เพื่ออำนวยความสะดวกในการสัญจรของประชาชน	ก่อสร้างถนนคอนกรีต ขนาดกว้าง ๔ เมตร ยาว ๓๐๐ เมตร หนา ๐.๑๕ เมตร		๖๒๔,๐๐๐	๒๕๖๘(บาท)	๒๕๖๙(บาท)	เส้นทางสัญจรมีประสิทธิภาพ ๑ สาย พื้นที่ ๑,๒๐๐ ตร.ม.	ประชาชนมีเส้นทางสัญจรที่สะดวก	กองช่าง
๖๔	โครงการก่อสร้างถนน คสล. สายที่นางมกราคม อิมประยูร ถึงที่นายนายประสิทธิ์ ศาสตร์ หมู่ที่ ๗	เพื่ออำนวยความสะดวกในการสัญจรของประชาชน	ก่อสร้างถนนคอนกรีตเสริมเหล็ก ขนาดกว้าง ๓ ยาว ๔๐๐ เมตร หนา ๐.๑๕ เมตร		๖๒๔,๐๐๐			เส้นทางสัญจรมีประสิทธิภาพ ๑ สาย พื้นที่ ๑,๒๐๐ ตร.ม.	ประชาชนมีเส้นทางสัญจรที่สะดวก	กองช่าง
๖๕	โครงการก่อสร้างถนน คสล. สายที่นางนวยเจริญ จันทร์ชื่น ถึงนายนายเจริญ ทับทอง หมู่ที่ ๗	เพื่ออำนวยความสะดวกในการสัญจรของประชาชน	ก่อสร้างถนนคอนกรีตเสริมเหล็ก ขนาดกว้าง ๓ เมตร ยาว ๘๐๐ เมตร หนา ๐.๑๕ เมตร			๑,๒๕๘,๐๐๐		เส้นทางสัญจรมีประสิทธิภาพ ๑ สาย พื้นที่ ๒,๕๐๐ ตร.ม.	ประชาชนมีเส้นทางสัญจรที่สะดวก	กองช่าง
๖๖	โครงการก่อสร้างถนน คสล. สายที่นางจาดอง จันทร์เจริญ หมู่ที่ ๗	เพื่ออำนวยความสะดวกในการสัญจรของประชาชน	ก่อสร้างถนนคอนกรีตเสริมเหล็ก ขนาดกว้าง ๓ เมตร ยาว ๑,๐๐๐ เมตร หนา ๐.๑๕ เมตร				๑,๕๖๐,๐๐๐	ประชาชนในหมู่บ้านร้อยละ ๑๐๐ ได้ใช้ประโยชน์	ประชาชนมีเส้นทางสัญจรที่สะดวก	กองช่าง
๖๘	โครงการปรับปรุงไหล่ทางถนน คสล. สายบ้านนางสาวแก้วใจ เกิดสง หมู่ที่ ๒	เพื่ออำนวยความสะดวกในการสัญจรของประชาชน	ปรับปรุงไหล่ทางถนนคอนกรีตตั้งแต่บริเวณบ้านนางสาวแก้วใจ เกิดสง ถึงบ้านนางชื่นน้ำ อยู่ถบ				๓๐,๐๐๐	ประชาชนในหมู่บ้านร้อยละ ๑๐๐ ได้ใช้ประโยชน์	ประชาชนมีเส้นทางคมนาคมที่สะดวก	กองช่าง
๖๙	โครงการปรับปรุงซ่อมแซมถนน คสล. สายบ้านนายไทรจน์ ถึงบ้านนางสุัญญา จันทร์เจริญ หมู่ที่ ๕	เพื่ออำนวยความสะดวกในการสัญจรของประชาชน	ปรับปรุงถนน คสล. ขนาดกว้าง ๓ เมตร ยาว ๑๐๐ เมตร หนา ๐.๑๕ เมตร				๕๐,๐๐๐	ประชาชนในหมู่บ้านร้อยละ ๑๐๐ ที่ได้ใช้ประโยชน์	ประชาชนมีเส้นทางสัญจรที่สะดวก	กองช่าง
๗๐	โครงการปรับปรุงถนน คสล. สายคลองแม่พร้อม ตั้งแต่สะพานตาออม ถึงสะพานพระ หมู่ที่ ๖	เพื่ออำนวยความสะดวกในการสัญจรของประชาชน	ปรับปรุงถนนคอนกรีตเสริมเหล็กขนาดกว้าง ๔ เมตร ยาว ๕๔๖ เมตร หนา ๐.๑๕				๑,๑๐๐,๐๐๐	เส้นทางสัญจรมีประสิทธิภาพ ๑ สาย พื้นที่ ๒,๑๘๔ ตร.ม.	ประชาชนมีเส้นทางสัญจรที่สะดวก	กองช่าง
๗๑	โครงการปรับปรุงถนน คสล. สายบ้านนางเฉลียว โยอินทร์ ถึงบ้านนายปรีชา มีรอด หมู่ที่ ๖	เพื่ออำนวยความสะดวกในการสัญจรของประชาชน	เสริมผิวจราจรแอสฟัลติกขนาดกว้าง ๔ เมตร ยาว ๓๙๐ เมตร หนา ๐.๑๕ เมตร				๗๘๐,๐๐๐	เส้นทางสัญจรมีประสิทธิภาพ ๑ สาย พื้นที่ ๑,๕๖๐ ตร.ม.	ประชาชนมีเส้นทางสัญจรที่สะดวก	กองช่าง

๔.๑ แผนงานอนุสหภาพกรรมและการโยธา

ที่	โครงการ	วัตถุประสงค์	เป้าหมาย (ผลผลิตของโครงการ)	งบประมาณ					ตัวชี้วัด (KPI)	ผลลัพธ์ที่คาดว่าจะได้รับ	หน่วยงานที่รับผิดชอบหลัก
				๒๕๖๖(บาท)	๒๕๖๗(บาท)	๒๕๖๘(บาท)	๒๕๖๙(บาท)	๒๕๗๐(บาท)			
๗๒	โครงการซ่อมแซมถนน คลส. จากบ้านนายกุ่ม ไคร้คง ถึงศาลาเอนกประสงค์ หมู่ที่ ๗	เพื่ออำนวยความสะดวกในการสัญจรของประชาชน	ซ่อมแซมถนนคอนกรีตเสริมเหล็ก กว้าง ๒ เมตร ยาว ๒๓.๔๕ เมตร หน้า ๐.๑๕ เมตร	๖๖,๐๐๐					เส้นทางสัญจรมีประสิทธิภาพ ๑ สาย ๑๒๖.๕	ประชาชนมีเส้นทางสัญจรที่สะดวก	กองช่าง
๗๓	โครงการปรับปรุงถนนคอนกรีตเสริมเหล็กสายปราง-ศรีนคร หมู่ที่ ๗	เพื่ออำนวยความสะดวกในการสัญจรของประชาชน	เสริมผิวจราจรแอสฟัลติก ตั้งแต่ถนนสายปราง-ศรีนคร หมายเลข ๑๑๕๖ ถึงถนนสายไผ่ล้อม- ดงสระแก้ว หมายเลข ๑๐๔๖ ช่วงที่ ๑ ขนาดกว้าง ๖ เมตร ยาว ๑,๓๗๒ เมตร หน้า ๐.๐๔ เมตร ช่วงที่ ๒ กว้าง ๔ เมตร ยาว ๖๐๑ เมตร	๓,๒๐๐,๐๐๐	๓,๒๐๐,๐๐๐				เส้นทางสัญจรมีประสิทธิภาพ ๑ สาย พื้นที่ ๑๐,๖๓๖ ตร.ม.	ประชาชนมีเส้นทางสัญจรที่สะดวก	กองช่าง
๗๔	โครงการปรับปรุงถนน คลส. ตั้งแต่ถนนทางหลวง ๑๐๔๖ ถึงบ้านนาหว้า เป็นส่วน หมู่ที่ ๗	เพื่ออำนวยความสะดวกในการสัญจรของประชาชน	เสริมผิวจราจรแอสฟัลติกคอนกรีต ขนาดกว้าง ๔ เมตร ยาว ๖๑๐ เมตร หน้า ๐.๐๔ เมตร	๕๐๐,๐๐๐					เส้นทางสัญจรมีประสิทธิภาพ ๑ สาย พื้นที่ ๒,๔๐๐ ตร.ม.	ประชาชนมีเส้นทางสัญจรที่สะดวก	กองช่าง
๗๕	โครงการปรับปรุงถนน คลส. ตั้งแต่บ้านสังข์วัลย์ ไคร้คง ถึงถนนสายปราง หมู่ที่ ๗	เพื่ออำนวยความสะดวกในการสัญจรของประชาชน	เสริมผิวจราจรแอสฟัลติกคอนกรีต ขนาดกว้าง ๖ เมตร ยาว ๕๐๐ เมตร หน้า ๐.๐๔ เมตร	๑,๐๐๐,๐๐๐					เส้นทางสัญจรมีประสิทธิภาพ ๑ สาย พื้นที่ ๓,๐๐๐ ตร.ม.	ประชาชนมีเส้นทางสัญจรที่สะดวก	กองช่าง
๗๖	โครงการปรับปรุงถนนคอนกรีตเสริมเหล็ก จากถนนปราง-ศรีนคร ถึงศาลา หมู่ที่ ๗	เพื่ออำนวยความสะดวกในการสัญจรของประชาชน	ปรับปรุงถนนคอนกรีต ช่วงที่ ๑ กว้าง ๓ เมตร ยาว ๓๑๔ เมตร หน้า ๐.๑๕ เมตร ช่วงที่ ๒ กว้าง ๓ เมตร ยาว ๑๐๘.๕๐ เมตร หน้า ๐.๑๕ เมตร	๘๔๐,๐๐๐					ประชาชนในหมู่บ้านร้อยละ ๑๐๐ ได้ใช้ประโยชน์	ประชาชนมีเส้นทางคมนาคมที่สะดวก	กองช่าง
๗๗	โครงการเสริมผิวจราจรแอสฟัลติก ตั้งแต่สะพานวัดโพธิ์ทอง ถึงบ้านมายเลิศ เคอี่เมือง หมู่ที่ ๓	เพื่ออำนวยความสะดวกในการสัญจรของประชาชน	เสริมผิวจราจรแอสฟัลติก ขนาดกว้าง ๔ เมตร ยาว ๒๕๐ เมตร หน้า ๐.๐๔ เมตร	๔๐๐,๐๐๐					เส้นทางสัญจรมีประสิทธิภาพ ๑ สาย ระยะทาง ๒๕๐ เมตร.	ประชาชนมีเส้นทางคมนาคมที่สะดวก	กองช่าง
๗๘	โครงการเสริมผิวจราจรแอสฟัลติกสายต่างข้าง ตั้งแต่บ้านบุญเลิศ แดงสุวรรณ ถึงต้นสน หมู่ที่ ๕	เพื่ออำนวยความสะดวกในการสัญจรของประชาชน	เสริมผิวจราจรแอสฟัลติก ขนาดกว้าง ๔ เมตร ยาว ๑,๐๗๔ เมตร หน้า ๐.๐๔ เมตร	๑,๙๐๐,๐๐๐					เส้นทางสัญจรมีประสิทธิภาพ ๑ สาย พื้นที่ ๒๕๖๖ ตร.ม.	ประชาชนมีเส้นทางคมนาคมที่สะดวก	กองช่าง
๗๙	ก่อสร้างถนนลูกรังตั้งแต่ทางยูไร บัตรมาถถึงคลองชลประทานสาย ๑ หมู่ที่ ๑	เพื่อให้ประชาชนใช้สัญจรได้สะดวก	ก่อสร้างถนนลูกรัง ขนาดกว้าง ๔ เมตร ยาว ๘๐๐ เมตร	๑๘๐,๐๐๐					เส้นทางสัญจรมีประสิทธิภาพ ๑ สาย พื้นที่ ๓,๒๐๐ ตร.ม.	ประชาชนมีเส้นทางสัญจรที่สะดวก	กองช่าง ลค

๔.๑ แผนงานอุตสาหกรรมและการโยธา

ที่	โครงการ	วัตถุประสงค์	เป้าหมาย (ผลผลิตของโครงการ)	งบประมาณ					ตัวชี้วัด (KPI)	ผลลัพธ์ที่คาดว่าจะได้รับ	หน่วยงานที่รับผิดชอบหลัก
				๒๕๖๖(บาท)	๒๕๖๗(บาท)	๒๕๖๘(บาท)	๒๕๖๙(บาท)	๒๕๗๐(บาท)			
๘๐	โครงการก่อสร้างถนนลูกรังสายนาบายประภิต แก่งอินทร์ ถึงนางอรชร แก้วสุวรรณ หมู่ที่ ๑	เพื่อให้ประชาชนใช้สัญจรได้สะดวก	ก่อสร้างถนนลูกรัง ขนาดกว้าง ๓ เมตร ยาว ๓๕๔ เมตร	๒๐๐,๐๐๐					เส้นทางสัญจรมีประสิทธิภาพ ๑ สาย พื้นที่ ๒,๑๐๐ ตร.ม.	ประชาชนมีเส้นทางสัญจรที่สะดวก	กองช่าง
๘๑	โครงการก่อสร้างถนนลูกรังสายนาบายดวงเดือน แยมเยื่อน ถึงที่นาบายเอน คำแข็ง หมู่ที่ ๒	เพื่อให้ประชาชนใช้สัญจรได้สะดวก	ก่อสร้างถนนลูกรัง ขนาดกว้าง ๔ เมตร ยาว ๘๐๐ เมตร หนา ๐.๕๐ เมตร	๔๐๐,๐๐๐					เส้นทางสัญจรมีประสิทธิภาพ ๑ สาย พื้นที่ ๓,๒๐๐ ตร.ม.	ประชาชนมีเส้นทางสัญจรที่สะดวก	กองช่าง
๘๒	ก่อสร้างถนนลูกรังสายบ่อแร่ หมู่ ๔	เพื่อให้ประชาชนใช้สัญจรได้สะดวก	ก่อสร้างถนนลูกรัง ขนาดกว้าง ๔ เมตร ยาว ๒,๕๐๐ เมตร หนา ๐.๒๐ เมตร			๒,๕๐๐,๐๐๐			เส้นทางสัญจรมีประสิทธิภาพ ๑ สาย พื้นที่ ๑๐,๐๐๐ ตร.ม.	ประชาชนมีเส้นทางสัญจรที่สะดวก	กองช่าง
๘๓	โครงการก่อสร้างถนนลูกรังสายบ้านนาสัมลิม รัตมี ถึงคลองชลประทานสาย ๓ หมู่ที่ ๖	เพื่อให้ประชาชนใช้สัญจรได้สะดวก	ก่อสร้างถนนลูกรัง ขนาดกว้าง ๔ เมตร ยาว ๘๐๐ เมตร			๑๘๐,๐๐๐			เส้นทางสัญจรมีประสิทธิภาพ ๑ สาย พื้นที่ ๓,๒๐๐ ตร.ม.	ประชาชนมีเส้นทางสัญจรที่สะดวก	กองช่าง
ปรับปรุง/ซ่อมแซมถนนลูกรัง											
๘๔	โครงการปรับปรุงถนนลูกรังถนนสายสะพานตาปู่ หมู่ที่ ๑	เพื่อให้ประชาชนใช้สัญจรได้สะดวก	ปรับปรุงถนนลูกรัง ขนาดกว้าง ๓ เมตร ยาว ๖,๐๐๐ เมตร หนา ๐.๒๐ เมตร	๕๐๐,๐๐๐	๒๐๐,๐๐๐	๒๐๐,๐๐๐	๕๐๐,๐๐๐	๕๐๐,๐๐๐	เส้นทางสัญจรมีประสิทธิภาพ ๑ สาย พื้นที่ ๑๘,๐๐๐ ตร.ม.	ประชาชนมีเส้นทางสัญจรที่สะดวก	กองช่าง
๘๕	โครงการปรับปรุงถนนลูกรังสายคลองชลประทานสาย ๑ หมู่ที่ ๑	เพื่อให้ประชาชนใช้สัญจรได้สะดวก	ปรับปรุงถนนลูกรัง ฝั่งซ้ายกว้าง ๔ เมตร ยาว ๕,๐๐๐ เมตร ฝั่งขวา กว้าง ๓ เมตร	๕๐๐,๐๐๐	๓๐๐,๐๐๐				เส้นทางสัญจรมีประสิทธิภาพ ๑ สาย พื้นที่ ๓๕,๐๐๐ ตร.ม.	ประชาชนมีเส้นทางสัญจรที่สะดวก	กองช่าง
๘๖	โครงการปรับปรุงถนนลูกรังถนนสายทุ่งเผือก หมู่ที่ ๑	เพื่อให้ประชาชนใช้สัญจรได้สะดวก	ปรับปรุงถนนลูกรัง ขนาดกว้าง ๓ เมตร ยาว ๗๑๐ เมตร หนา ๐.๒๐ เมตร				๑๒๖,๓๔๐		เส้นทางสัญจรมีประสิทธิภาพ ๑ สาย พื้นที่ ๒,๑๓๐ ตร.ม.	ประชาชนมีเส้นทางสัญจรที่สะดวก	กองช่าง
๘๗	โครงการปรับปรุงถนนลูกรังสายนาบางอุไร บัดรมา ถึงคลองชลประทานสาย ๑ หมู่ที่ ๑	เพื่อให้ประชาชนใช้สัญจรได้สะดวก	ปรับปรุงถนนลูกรัง ขนาดกว้าง ๔ เมตร ยาว ๘๐๐ เมตร หนา ๐.๒๐ เมตร	๑๐๐,๐๐๐					เส้นทางสัญจรมีประสิทธิภาพ ๑ สาย พื้นที่ ๓,๒๐๐ ตร.ม.	ประชาชนมีเส้นทางสัญจรที่สะดวก	กองช่าง
๘๘	โครงการปรับปรุงถนนลูกรังสายคลองชลประทานสาย ๑ หมู่ที่ ๑,๒	เพื่อให้ประชาชนใช้สัญจรได้สะดวก	ปรับปรุงถนนลูกรังทั้ง ๒ ฝั่ง ขนาดกว้าง ๔ เมตร ยาว ๕,๑๐๐ เมตร	๒๐๐,๐๐๐	๒๐๐,๐๐๐				ประชาชนในหมู่บ้านร้อยละ ๑๐๐ ได้ใช้ประโยชน์	ประชาชนมีเส้นทางสัญจรที่สะดวก	กองช่าง
๘๙	โครงการปรับปรุงถนนลูกรังสายคลองชลประทานสาย ๓ หมู่ที่ ๔,๕	เพื่อให้ประชาชนใช้สัญจรได้สะดวก	ปรับปรุงถนนลูกรัง ทั้ง ๒ ฝั่ง ขนาดกว้าง ๔ เมตร ยาว ๓,๕๐๐ เมตร	๒๐๐,๐๐๐	๒๐๐,๐๐๐				ประชาชนในหมู่บ้านร้อยละ ๑๐๐ ได้ใช้ประโยชน์	ประชาชนมีเส้นทางสัญจรที่สะดวก	กองช่าง

๔.๑ แผนงบประมาณอุตสาหกรรมและการโยธา

ที่	โครงการ	วัตถุประสงค์	เป้าหมาย (ผลผลิตของโครงการ)	งบประมาณ				ตัวชี้วัด (KPI)	ผลลัพธ์ที่คาดว่าจะได้รับ	หน่วยงานที่รับผิดชอบหลัก
				๒๕๖๖(บาท)	๒๕๖๗(บาท)	๒๕๖๘(บาท)	๒๕๖๙(บาท)			
๕๐	โครงการปรับปรุงถนนลูกรังสายคลองชลประทานสาย ๔ หมู่ที่ ๔,๕	เพื่อให้ประชาชนใช้สัญจรได้สะดวก	ปรับปรุงถนนลูกรัง ขนาดกว้าง ๓.๓๐๐ เมตร ยาว ๒๕๖ เมตร	๑๓๐,๐๐๐	๒๐๐,๐๐๐	๒๐๐,๐๐๐	๒๕๖๐(บาท)	ประชาชนในหมู่บ้าน ร้อยละ ๑๐๐ ได้ใช้ประโยชน์	กองช่าง	
๕๑	โครงการปรับปรุงถนนลูกรังสายร่องไล่ไถ่ จากที่นายณรงค์ เขียวจันทร์ แสง ถึงนายพรชัย บำรุง หมู่ที่ ๒	เพื่อให้ประชาชนใช้สัญจรได้สะดวก	ปรับปรุงถนนลูกรัง ขนาดกว้าง ๔ เมตร ยาว ๖๐๐ เมตร		๕๐,๐๐๐			เส้นทางสัญจรมีประสิทธิภาพ ๑ สาย พื้นที่ ๒,๕๐๐ ตร.ม.	กองช่าง	
๕๒	โครงการปรับปรุงถนนลูกรังสายนาบงจันทร์ เกิดเหตุ ถึงหนองอีว่า หมู่ที่ ๕	เพื่อให้ประชาชนใช้สัญจรได้สะดวก	ปรับปรุงถนนลูกรัง ขนาดกว้าง ๔ เมตร ยาว ๓,๐๐๐ เมตร	๓๐๐,๐๐๐				เส้นทางสัญจรมีประสิทธิภาพ ๑ สาย พื้นที่ ๑๒,๐๐๐ ตร.ม.	กองช่าง	
๕๓	โครงการปรับปรุงถนนลูกรังคลองชลประทานสาย ๔ หมู่ที่ ๕	เพื่อให้ประชาชนใช้สัญจรได้สะดวก	ปรับปรุงถนนลูกรังขนาดกว้าง ๔ เมตร ยาว ๕,๕๐๐ เมตร	๕๐๐,๐๐๐	๒๐๐,๐๐๐	๒๐๐,๐๐๐	๒๐๐,๐๐๐	ประชาชนในหมู่บ้าน ร้อยละ ๑๐๐ ได้ใช้ประโยชน์	กองช่าง	
๕๔	โครงการปรับปรุงถนนลูกรังสายปากคลองควาย ตั้งแต่บ้านยวีร์ตัน เล่าฮี ถึงที่นาบงจันทร์ เกิดเหตุ หมู่ที่ ๕	เพื่อให้ประชาชนใช้สัญจรได้สะดวก	ปรับปรุงถนนลูกรัง ขนาดกว้าง ๔ เมตร ยาว ๒,๐๐๐ เมตร	๒๕๐,๐๐๐				ประชาชนในหมู่บ้าน ร้อยละ ๑๐๐ ได้ใช้ประโยชน์	กองช่าง	
๕๕	โครงการปรับปรุงถนนลูกรังสายนาสาย ๓ หมู่ที่ ๕	เพื่อให้ประชาชนใช้สัญจรได้สะดวก	ปรับปรุงถนนลูกรังขนาดกว้าง ๔ เมตร ยาว ๓,๐๐๐ เมตร	๕๐๐,๐๐๐				ประชาชนในหมู่บ้าน ร้อยละ ๑๐๐ ได้ใช้ประโยชน์	กองช่าง	
๕๖	โครงการปรับปรุงถนนลูกรังคลองเสด็จถึงฝร้อย หมู่ที่ ๕	เพื่อให้ประชาชนใช้สัญจรได้สะดวก	ปรับปรุงถนนลูกรังขนาดกว้าง ๔ เมตร ยาว ๕,๐๐๐ เมตร					ประชาชนในหมู่บ้าน ร้อยละ ๑๐๐ ได้ใช้ประโยชน์	กองช่าง	
๕๗	โครงการปรับปรุงถนนลูกรังสายนายเสมอ เนรมัย ถึงคลองพระสวัสดิ์ หมู่ที่ ๕	เพื่อให้ประชาชนใช้สัญจรได้สะดวก	ปรับปรุงถนนลูกรัง ขนาดกว้าง ๔ เมตร ยาว ๒,๗๐๐ เมตร			๔๕๐,๐๐๐		ประชาชนในหมู่บ้าน ร้อยละ ๑๐๐ ได้ใช้ประโยชน์	กองช่าง	
๕๘	โครงการปรับปรุงถนนลูกรังสายคลองพระสวัสดิ์แยกไปคลองควายทั้งสองฝั่ง หมู่ที่ ๕	เพื่อให้ประชาชนใช้สัญจรได้สะดวก	ปรับปรุงถนนลูกรัง ขนาดกว้าง ๔ เมตร ยาว ๘,๐๐๐ เมตร			๓๘๔,๐๐๐		ประชาชนในหมู่บ้าน ร้อยละ ๑๐๐ ได้ใช้ประโยชน์	กองช่าง	
๕๙	โครงการปรับปรุงถนนลูกรังสายบ้านบงจันทร์ ถึงบ้านบงจันทร์ กั้นระบือ หมู่ที่ ๖	เพื่อให้ประชาชนใช้สัญจรได้สะดวก	ปรับปรุงถนนลูกรัง ขนาดกว้าง ๓ เมตร ยาว ๕๐๐ เมตร	๑๐๐,๐๐๐				ประชาชนในหมู่บ้าน ร้อยละ ๑๐๐ ได้ใช้ประโยชน์	กองช่าง	

๔.๑ แผนงานอุตสาหกรรมและการโยธา

ที่	โครงการ	วัตถุประสงค์	เป้าหมาย (ผลผลิตของโครงการ)	งบประมาณ				ตัวชี้วัด (KPI)	ผลลัพธ์ที่คาดว่าจะได้รับ	หน่วยงานที่รับผิดชอบหลัก
				๒๕๖๖(บาท)	๒๕๖๗(บาท)	๒๕๖๘(บาท)	๒๕๖๙(บาท)			
๑๐๐	โครงการซ่อมแซมถนนลูกรังสายคลองตาปู่ หมู่ที่ ๑	เพื่อให้ประชาชนใช้สัญจรได้สะดวก	ซ่อมแซมถนนลูกรัง ขนาดกว้าง ๓ เมตร ยาว ๖,๑๐๐ เมตร	๒๐๐,๐๐๐	๒๐๐,๐๐๐	๒๐๐,๐๐๐	๒๕๗๐(บาท)	ประชาชนในหมู่บ้าน ร้อยละ ๑๐๐ ได้ใช้ประโยชน์	ผลสัมฤทธิ์ที่คาดว่าจะได้รับ	กองช่าง
๑๐๑	โครงการซ่อมแซมถนนลูกรังสายคลองชลประทานสาย ๑ หมู่ที่ ๑,๒	เพื่อให้ประชาชนใช้สัญจรได้สะดวก	ซ่อมแซมถนนลูกรังคลองชลประทานสาย ๑ ทั้ง ๒ ฝั่ง ขนาดกว้าง ๔ เมตร ยาว ๖,๐๐๐ เมตร	๑๐๐,๐๐๐	๒๐๐,๐๐๐	๒๐๐,๐๐๐	๒๕๗๐(บาท)	ประชาชนในหมู่บ้าน ร้อยละ ๑๐๐ ได้ใช้ประโยชน์	ประชาชนมีเส้นทางสัญจรที่สะดวก	กองช่าง
๑๐๒	โครงการซ่อมแซมถนนลูกรัง จากคันคลองข้าง ถึงท่าร่วมวัดประเสริฐ หมู่ที่ ๑	เพื่อให้ประชาชนใช้สัญจรได้สะดวก	ซ่อมแซมถนนลูกรัง ขนาดกว้าง ๓ เมตร ยาว ๒,๕๐๐ บาท	๑๐๐,๐๐๐				ประชาชนในหมู่บ้าน ร้อยละ ๑๐๐ ได้ใช้ประโยชน์	ประชาชนมีเส้นทางสัญจรที่สะดวก	กองช่าง
๑๐๓	โครงการซ่อมแซมถนนลูกรังสายทุ่งไฉ้ว หมู่ที่ ๑	เพื่อให้ประชาชนใช้สัญจรได้สะดวก	ซ่อมแซมถนนลูกรัง ขนาดกว้าง ๓ เมตร ยาว ๗๑๐ เมตร			๓๐,๐๐๐		ประชาชนในหมู่บ้าน ร้อยละ ๑๐๐ ได้ใช้ประโยชน์	ประชาชนมีเส้นทางสัญจรที่สะดวก	กองช่าง
๑๐๔	โครงการซ่อมแซมถนนลูกรังสายนา นายเส็งยม มีจันทร์ ถึงนาขามอ่าวเมืองกอบ หมู่ที่ ๑	เพื่อให้ประชาชนใช้สัญจรได้สะดวก	ซ่อมแซมถนนลูกรัง ขนาดกว้าง ๔ เมตร ยาว ๑,๕๐๐ เมตร	๒๔๐,๐๐๐				ประชาชนในหมู่บ้าน ร้อยละ ๑๐๐ ได้ใช้ประโยชน์	ประชาชนมีเส้นทางสัญจรที่สะดวก	กองช่าง
๑๐๕	โครงการซ่อมแซมถนนลูกรัง สายนา นางมะลิ อยู่สน ถึงคลองชลประทานสาย ๑ หมู่ที่ ๑	เพื่อให้ประชาชนใช้สัญจรได้สะดวก	ซ่อมแซมถนนลูกรัง ขนาดกว้าง ๔ เมตร ยาว ๘๐๐ เมตร		๓๐,๐๐๐			ประชาชนในหมู่บ้าน ร้อยละ ๑๐๐ ได้ใช้ประโยชน์	ประชาชนมีเส้นทางสัญจรที่สะดวก	กองช่าง
๑๐๖	โครงการซ่อมแซมถนนลูกรังสายนา นางลูกคิด แก้วกุลศรี ถึงนาขามอ่าวเมืองกอบ หมู่ที่ ๑	เพื่อให้ประชาชนใช้สัญจรได้สะดวก	ซ่อมแซมถนนลูกรัง ขนาดกว้าง ๒.๕ เมตร ยาว ๔๗๐ เมตร		๓๐,๐๐๐			เส้นทางสัญจรมีประสิทธิภาพ ๑ สาย พื้นที่ ๑,๒๐๐ ตร.ม.	ประชาชนมีเส้นทางสัญจรที่สะดวก	กองช่าง
๑๐๗	โครงการซ่อมแซมถนนลูกรังคลองชลประทานสาย ๒ หมู่ที่ ๒,๕	เพื่อให้ประชาชนใช้สัญจรได้สะดวก	ซ่อมแซมถนนลูกรัง คลองชลประทานสาย ๒ ทั้ง ๒ ฝั่ง ขนาดกว้าง ๔ เมตร ยาว ๖,๐๐๐ เมตร	๑๐๐,๐๐๐	๒๐๐,๐๐๐	๒๐๐,๐๐๐	๒๕๗๐(บาท)	ประชาชนในหมู่บ้าน ร้อยละ ๑๐๐ ได้ใช้ประโยชน์	ประชาชนมีเส้นทางสัญจรที่สะดวก	กองช่าง
๑๐๘	โครงการซ่อมแซมถนนลูกรังสายนา นายทรัพย์ บำรุง ถึงคลองข้าง หมู่ที่ ๒	เพื่อให้ประชาชนใช้สัญจรได้สะดวก	ซ่อมแซมถนนลูกรัง ขนาดกว้าง ๓.๕ เมตร ยาว ๑,๗๗๐ เมตร					ประชาชนในหมู่บ้าน ร้อยละ ๑๐๐ ได้ใช้ประโยชน์	ประชาชนมีเส้นทางสัญจรที่สะดวก	กองช่าง
๑๐๙	โครงการซ่อมแซมถนนลูกรังสายนา นายทรัพย์ บำรุง ถึงที่นาขามอ่าวเมืองกอบ หมู่ที่ ๒	เพื่อให้ประชาชนใช้สัญจรได้สะดวก	ซ่อมแซมถนนลูกรัง ขนาดกว้าง ๔ เมตร ยาว ๖๐๐ เมตร					ประชาชนในหมู่บ้าน ร้อยละ ๑๐๐ ได้ใช้ประโยชน์	ประชาชนมีเส้นทางสัญจรที่สะดวก	กองช่าง

๔.๑ แผนงานอุตสาหกรรมและการโยธา

แบบ ผ.๑๒

ที่	โครงการ	วัตถุประสงค์	เป้าหมาย (ผลผลิตของโครงการ)	งบประมาณ					ตัวชี้วัด (KPI)	ผลสัมฤทธิ์คาดว่าจะได้รับ	หน่วยงานที่รับผิดชอบหลัก
				๒๕๖๖จ(บาท)	๒๕๖๖ช(บาท)	๒๕๖๖ค(บาท)	๒๕๖๖ด(บาท)	๒๕๖๖(บาท)			
๑๐๐	โครงการซ่อมแซมถนนลูกรังสายสะพานหลวงถึงคลองชลประทานสาย ๑ หมู่ที่ ๒	เพื่อให้ประชาชนใช้สัญจรได้สะดวก	ซ่อมแซมถนนลูกรังขนาดกว้าง ๓ เมตร ยาว ๓,๒๗๐ เมตร	๖๓,๐๐๐				๓๕๐,๐๐๐	ประชาชนในหมู่บ้านร้อยละ๑๐๐ ได้ใช้ประโยชน์	ประชาชนมีเส้นทางสัญจรที่สะดวก	กองช่าง
๑๐๑	โครงการซ่อมแซมถนนลูกรังสายนาบางสุทิน มากมี ถึงนาบางสงหาดเคียบ หมู่ที่ ๒	เพื่อให้ประชาชนใช้สัญจรได้สะดวก	ซ่อมแซมถนนลูกรังขนาดกว้าง ๔ เมตร ยาว ๓๐๐ เมตร		๙๖,๐๐๐				ประชาชนในหมู่บ้านร้อยละ๑๐๐ ได้ใช้ประโยชน์	ประชาชนมีเส้นทางสัญจรที่สะดวก	กองช่าง
๑๐๒	โครงการซ่อมแซมถนนลูกรังสายนา นายประติ พินสวัสดิ์ ถึงนายพรชัย บำรุง หมู่ที่ ๒	เพื่อให้ประชาชนใช้สัญจรได้สะดวก	ซ่อมแซมถนนลูกรังขนาดกว้าง ๔ เมตร ยาว ๒,๕๐๐ เมตร				๕๐๐,๐๐๐		ประชาชนในหมู่บ้านร้อยละ๑๐๐ ได้ใช้ประโยชน์	ประชาชนมีเส้นทางสัญจรที่สะดวก	กองช่าง
๑๐๓	โครงการซ่อมแซมถนนลูกรังสายนา นายมา เพื่อแม่ ถึงนายมานิตย์ จอนคำ หมู่ที่ ๒	เพื่อให้ประชาชนใช้สัญจรได้สะดวก	ซ่อมแซมถนนลูกรัง ขนาดกว้าง ๕ เมตร ยาว ๖๐๐ เมตร	๔๐,๐๐๐					ประชาชนในหมู่บ้านร้อยละ๑๐๐ ได้ใช้ประโยชน์	ประชาชนมีเส้นทางสัญจรที่สะดวก	กองช่าง
๑๐๔	โครงการซ่อมแซมถนนลูกรังสายนา นายอ้อย อุไรรัตน์ ถึงนายมานิตย์ จอนคำ หมู่ที่ ๒	เพื่อให้ประชาชนใช้สัญจรได้สะดวก	ซ่อมแซมถนนลูกรัง ขนาดกว้าง ๕ เมตร ยาว ๖๐๐ เมตร				๔๐,๐๐๐		ประชาชนในหมู่บ้านร้อยละ๑๐๐ ได้ใช้ประโยชน์	ประชาชนมีเส้นทางสัญจรที่สะดวก	กองช่าง
๑๐๕	โครงการซ่อมแซมถนนลูกรังสายนา นายสมเกียรติ คิมสิงห์ ถึงนายอ้อยฉิวหลง หมู่ที่ ๒	เพื่อให้ประชาชนใช้สัญจรได้สะดวก	ซ่อมแซมถนนลูกรัง ขนาดกว้าง ๔ เมตร ยาว ๘๐๐ เมตร				๒๕๖,๐๐๐		ประชาชนในหมู่บ้านร้อยละ๑๐๐ ได้ใช้ประโยชน์	ประชาชนมีเส้นทางสัญจรที่สะดวก	กองช่าง
๑๐๖	โครงการซ่อมแซมถนนลูกรังสายนา นายพินิจ อยู่ยง ถึงนางนางหมุน มั่นถึง หมู่ที่ ๒	เพื่อให้ประชาชนใช้สัญจรได้สะดวก	ซ่อมแซมถนนลูกรัง ขนาดกว้าง ๓ เมตร ยาว ๔๕๗ เมตร				๗๕,๐๐๐		ประชาชนในหมู่บ้านร้อยละ๑๐๐ ได้ใช้ประโยชน์	ประชาชนมีเส้นทางสัญจรที่สะดวก	กองช่าง
๑๐๗	โครงการซ่อมแซมถนนลูกรังตั้งแต่ นายเฉลิม ภูโต ถึงนางนายน้อย หมู่ที่ ๒	เพื่อให้ประชาชนใช้สัญจรได้สะดวก	ซ่อมแซมถนนลูกรัง ขนาดกว้าง ๔ เมตร ยาว ๕๐๐ เมตร				๑๖๐,๐๐๐		ประชาชนในหมู่บ้านร้อยละ๑๐๐ ได้ใช้ประโยชน์	ประชาชนมีเส้นทางสัญจรที่สะดวก	กองช่าง
๑๐๘	โครงการซ่อมแซมถนนลูกรังคลองชลประทานสาย ๒ ฟังซ้าย หมู่ที่ ๒, ๕	เพื่อให้ประชาชนใช้สัญจรได้สะดวก	ซ่อมแซมถนนลูกรัง ขนาดกว้าง ๕ เมตร ยาว ๖,๐๐๐ เมตร	๕๐๐,๐๐๐	๒๐๐,๐๐๐			๒๐๐,๐๐๐	ประชาชนในหมู่บ้านร้อยละ๑๐๐ ได้ใช้ประโยชน์	ประชาชนมีเส้นทางสัญจรที่สะดวก	กองช่าง
๑๐๙	โครงการซ่อมแซมถนนลูกรังสายนา นายสมเกียรติ คิมสิงห์ ถึงนายมายคำวัง หมู่ที่ ๒	เพื่อให้ประชาชนใช้สัญจรได้สะดวก	ซ่อมแซมถนนลูกรัง ขนาดกว้าง ๔ เมตร ยาว ๘๐๐ เมตร	๖๐๓,๐๐๐	๕๕๒,๐๐๐			๑,๑๑๖,๐๐๐	ประชาชนในหมู่บ้านร้อยละ๑๐๐ ได้ใช้ประโยชน์	ประชาชนมีเส้นทางสัญจรที่สะดวก	กองช่าง ณ

๔.๑ แผนงานอุตสาหกรรมและกาไรยธา

ที่	โครงการ	วัตถุประสงค์	เป้าหมาย (ผลผลิตของโครงการ)	งบประมาณ				ตัวชี้วัด (KPI)	ผลลัพธ์ที่คาดว่าจะได้รับ	หน่วยงานที่รับผิดชอบหลัก
				๒๕๖๖(บาท)	๒๕๖๗(บาท)	๒๕๖๘(บาท)	๒๕๖๙(บาท)			
๑๒๐	โครงการซ่อมแซมถนนลูกรังสายนา นายเลติง เครื่องเมือง ถึงนา นายเฉลิม ตี้ออน หมู่ที่ ๒	เพื่อให้ประชาชนใช้ สัญจรได้สะดวก	ซ่อมแซมถนนลูกรัง ขนาดกว้าง ๕ เมตร ยาว ๒,๐๐๐ เมตร			๒๕๖๘(บาท)	๒๕๖๙(บาท)	ประชาชนในหมู่บ้าน ร้อยละ๑๐๐ ได้ใช้ ประโยชน์	ประชาชนมีเส้นทาง สัญจรที่สะดวก	กองช่าง
๑๒๑	โครงการซ่อมแซมถนนลูกรังสายนา นางห้วย มีรอด ถึงนา นายพุง ถึงงเมณี หมู่ที่ ๒	เพื่อให้ประชาชนใช้ สัญจรได้สะดวก	ซ่อมแซมถนนลูกรัง ขนาดกว้าง ๕ เมตร ยาว ๓๐๐ เมตร					ประชาชนในหมู่บ้าน ร้อยละ๑๐๐ ได้ใช้ ประโยชน์	ประชาชนมีเส้นทาง สัญจรที่สะดวก	กองช่าง
๑๒๒	โครงการซ่อมแซมถนนลูกรังสายนา นายสมเกียรติ คิมสิงห์ ถึงนา นายเฉลิม ตี้ออน หมู่ที่ ๒	เพื่อให้ประชาชนใช้ สัญจรได้สะดวก	ซ่อมแซมถนนลูกรัง ขนาดกว้าง ๔ เมตร ยาว ๑,๐๐๐ เมตร	๓๒๐,๐๐๐				ประชาชนในหมู่บ้าน ร้อยละ๑๐๐ ได้ใช้ ประโยชน์	ประชาชนมีเส้นทาง สัญจรที่สะดวก	กองช่าง
๑๒๓	โครงการซ่อมแซมถนนลูกรังสายร้องไห้ไปเหนือ หมู่ที่ ๒	เพื่อให้ประชาชนใช้ สัญจรได้สะดวก	ซ่อมแซมถนนลูกรัง กว้าง ๓ เมตร ยาว ๒,๔๕๐ เมตร	๕๐,๐๐๐				ประชาชนในหมู่บ้าน ร้อยละ๑๐๐ ได้ใช้ ประโยชน์	ประชาชนมีเส้นทาง สัญจรที่สะดวก	กองช่าง
๑๒๔	โครงการซ่อมแซมถนนลูกรังต่อ จากถนน คสล. ขอยช้าง อบต. ไม่ล้อม ถึงสามแยกคลองร้องไห้ไปเหนือ หมู่ที่ ๒	เพื่ออำนวยความสะดวก ในการสัญจรของ ประชาชน	ซ่อมแซมถนนลูกรัง ขนาดกว้าง ๓.๕ เมตร ยาว ๘๕๐ เมตร			๒๐,๐๐๐		เส้นทางสัญจรมีประ สิทธิภาพ ๑ สาย พื้นที่ ๒,๕๕๐ ตร.ม.	ประชาชนมีเส้นทาง สัญจรที่สะดวก	กองช่าง
๑๒๕	โครงการซ่อมแซมถนนลูกรัง สายร้องไห้ไปใต้ หมู่ที่ ๒	เพื่ออำนวยความสะดวก ในการสัญจรของ ประชาชน	ซ่อมแซมถนนลูกรัง ขนาดกว้าง ๓ เมตร ยาว ๔,๑๐๐ เมตร				๘๕,๐๐๐	เส้นทางสัญจรมีประ สิทธิภาพ ๑ สาย พื้นที่ ๑๒,๓๐๐ ตร.ม.	ประชาชนมีเส้นทาง สัญจรที่สะดวก	กองช่าง
๑๒๖	โครงการซ่อมแซมถนนลูกรังสายบ้าน นางเรณู ประสบทอง ถึงที่นา ยาศิตศักดิ์ วัชรชัยเจริญ หมู่ที่ ๓	เพื่อให้ประชาชนใช้ สัญจรได้สะดวก	ซ่อมแซมถนนลูกรัง ขนาดกว้าง ๓ เมตร ยาว ๕๐๐ เมตร				๑๒๐,๐๐๐	ประชาชนในหมู่บ้าน ร้อยละ๑๐๐ ได้ใช้ ประโยชน์	ประชาชนมีเส้นทาง สัญจรที่สะดวก	กองช่าง
๑๒๗	โครงการซ่อมแซมถนนลูกรังสายนา นายสมนึก กล้าแก้ว ถึงนา นายเฉลิมว เมฆหมอก หมู่ที่ ๔	เพื่อให้ประชาชนใช้ สัญจรได้สะดวก	ซ่อมแซมถนนลูกรัง ขนาดกว้าง ๔ เมตร ยาว ยาว ๓๐๐ เมตร	๕,๑๐๐				ประชาชนในหมู่บ้าน ร้อยละ๑๐๐ ได้ใช้ ประโยชน์	ประชาชนมีเส้นทาง สัญจรที่สะดวก	กองช่าง
๑๒๘	โครงการซ่อมแซมถนนลูกรังสายนา นายชน ถึงนา นายประชัน มีรอด หมู่ที่ ๔	เพื่อให้ประชาชนใช้ สัญจรได้สะดวก	ซ่อมแซมถนนลูกรัง ขนาดกว้าง ๔ เมตร ยาว ยาว ๓๐๐ เมตร				๕,๑๐๐	ประชาชนในหมู่บ้าน ร้อยละ๑๐๐ ได้ใช้ ประโยชน์	ประชาชนมีเส้นทาง สัญจรที่สะดวก	กองช่าง
๑๒๙	โครงการซ่อมแซมถนนลูกรังสายนา นาย ชัน เพิ่ม ถึงนา นายพั่ว อ้อมมี หมู่ที่ ๔	เพื่อให้ประชาชนใช้ สัญจรได้สะดวก	ซ่อมแซมถนนลูกรัง ขนาดกว้าง ๓ เมตร ยาว ๑๕๐ เมตร	๓๖,๐๐๐				ประชาชนในหมู่บ้าน ร้อยละ๑๐๐ ได้ใช้ ประโยชน์	ประชาชนมีเส้นทาง สัญจรที่สะดวก	กองช่าง

๔.๑ แผนงานบูรณาการโครงการโยธา

ที่	โครงการ	วัตถุประสงค์	เป้าหมาย (ผลผลิตของโครงการ)	งบประมาณ					ตัวชี้วัด (KPI)	ผลลัพธ์ที่คาดว่าจะได้รับ	หน่วยงานที่รับผิดชอบหลัก
				๒๕๖๖(บาท)	๒๕๖๗(บาท)	๒๕๖๘(บาท)	๒๕๖๙(บาท)	๒๕๗๐(บาท)			
๑๓๐	โครงการซ่อมแซมถนนลูกรังสายนาบายประหยัด ถึงนาบายคม เพื่องมณี หมู่ที่ ๔	เพื่อให้ประชาชนใช้สัญจรได้สะดวก	ซ่อมแซมถนนลูกรัง ขนาดกว้าง ๓ เมตร ยาว ๓,๐๐๐ เมตร			๓๖๐,๐๐๐			ประชาชนในหมู่บ้าน ร้อยละ๑๐๐ ได้ใช้ประโยชน์	ประชาชนมีเส้นทางสัญจรที่สะดวก	กองช่าง
๑๓๑	โครงการซ่อมแซมถนนลูกรังสายนาบายไย ถึงนาบายประทีป หมู่ที่ ๔	เพื่อให้ประชาชนใช้สัญจรได้สะดวก	ซ่อมแซมถนนลูกรัง ขนาดกว้าง ๓ เมตร ยาว ๕๐๐ เมตร			๑๒๐,๐๐๐			ประชาชนในหมู่บ้าน ร้อยละ๑๐๐ ได้ใช้ประโยชน์	ประชาชนมีเส้นทางสัญจรที่สะดวก	กองช่าง
๑๓๒	โครงการซ่อมแซมถนนลูกรังสายนาบายสนม ถึงถนนสายหลักหมายเลข ๑๐๔๖ หมู่ที่ ๔	เพื่อให้ประชาชนใช้สัญจรได้สะดวก	ซ่อมแซมถนนลูกรัง ขนาดกว้าง ๓ เมตร ยาว ๕๐๐ เมตร				๑๒๐,๐๐๐		ประชาชนในหมู่บ้าน ร้อยละ๑๐๐ ได้ใช้ประโยชน์	ประชาชนมีเส้นทางสัญจรที่สะดวก	กองช่าง
๑๓๓	โครงการซ่อมแซมถนนลูกรังสายนาบายจำลอง ถึงจรจรวิญ ถึงนาบายหน่อเกิดพูล หมู่ที่ ๔	เพื่อให้ประชาชนใช้สัญจรได้สะดวก	ซ่อมแซมถนนลูกรัง ขนาดกว้าง ๓ เมตร ยาว ๖๐๐ เมตร			๑๔๔,๐๐๐			ประชาชนในหมู่บ้าน ร้อยละ๑๐๐ ได้ใช้ประโยชน์	ประชาชนมีเส้นทางสัญจรที่สะดวก	กองช่าง
๑๓๔	โครงการซ่อมแซมถนนลูกรังสายนาบายพรหม เหล็กนุช ถึงนาบายสมาน เปรมชัย หมู่ที่ ๔	เพื่อให้ประชาชนใช้สัญจรได้สะดวก	ซ่อมแซมถนนลูกรัง ขนาดกว้าง ๓ เมตร ยาว ๑,๐๐๐ เมตร				๒๔๐,๐๐๐		ประชาชนในหมู่บ้าน ร้อยละ๑๐๐ ได้ใช้ประโยชน์	ประชาชนมีเส้นทางสัญจรที่สะดวก	กองช่าง
๑๓๕	โครงการซ่อมแซมถนนลูกรังสายนาบายชำนาญ อุดมเขต ถึงนาบายชวนเพชรเอี่ยม หมู่ที่ ๔	เพื่อให้ประชาชนใช้สัญจรได้สะดวก	ซ่อมแซมถนนลูกรัง ขนาดกว้าง ๓ เมตร ยาว ๑,๐๐๐ เมตร	๓๙,๐๐๐			๒๔๐,๐๐๐		ประชาชนในหมู่บ้าน ร้อยละ๑๐๐ ได้ใช้ประโยชน์	ประชาชนมีเส้นทางสัญจรที่สะดวก	กองช่าง
๑๓๖	โครงการซ่อมแซมถนนลูกรังคลองชลประทานสาย ๓ ฟังขวา หมู่ที่ ๔	เพื่อให้ประชาชนใช้สัญจรได้สะดวก	ซ่อมแซมถนนลูกรัง ขนาดกว้าง ๔ เมตร ยาว ๓,๕๐๐ เมตร	๑๐๐,๐๐๐			๑๐๐,๐๐๐	๑๐๐,๐๐๐	ประชาชนในหมู่บ้าน ร้อยละ๑๐๐ ได้ใช้ประโยชน์	ประชาชนมีเส้นทางสัญจรที่สะดวก	กองช่าง
๑๓๗	โครงการซ่อมแซมถนนลูกรังคลองชลประทานสาย ๓ ฟังซ้าย หมู่ที่ ๔	เพื่อให้ประชาชนใช้สัญจรได้สะดวก	ซ่อมแซมถนนลูกรัง ขนาดกว้าง ๔ เมตร ยาว ๓,๕๐๐ เมตร	๑๐๐,๐๐๐			๑๐๐,๐๐๐	๑๐๐,๐๐๐	ประชาชนในหมู่บ้าน ร้อยละ๑๐๐ ได้ใช้ประโยชน์	ประชาชนมีเส้นทางสัญจรที่สะดวก	กองช่าง
๑๓๘	โครงการซ่อมแซมถนนลูกรังสายนาบายสีมลิ รัศมี ถึงคลองระกักริ	เพื่อให้ประชาชนใช้สัญจรได้สะดวก	ซ่อมแซมถนนลูกรัง ขนาดกว้าง ๒.๕ เมตร ยาว ๕๐๐ เมตร	๕,๗๐๐					ประชาชนในหมู่บ้าน ร้อยละ๑๐๐ ได้ใช้ประโยชน์	ประชาชนมีเส้นทางสัญจรที่สะดวก	กองช่าง
๑๓๙	โครงการซ่อมแซมถนนลูกรังสายนาบายบุญช่วย คำเพ็ง หมู่ที่ ๔	เพื่อให้ประชาชนใช้สัญจรได้สะดวก	ซ่อมแซมถนนลูกรัง ขนาดกว้าง ๒.๕ เมตร ยาว ๔๐๐ เมตร	๔,๕๐๐					ประชาชนในหมู่บ้าน ร้อยละ๑๐๐ ได้ใช้ประโยชน์	ประชาชนมีเส้นทางสัญจรที่สะดวก	กองช่าง

๔.๑ แผนงานอุตสาหกรรมและการโยธา

ที่	โครงการ	วัตถุประสงค์	เป้าหมาย (ผลผลิตของโครงการ)	งบประมาณ				ตัวชี้วัด (KPI)	ผลลัพธ์ที่คาดว่าจะได้รับ	หน่วยงานที่รับผิดชอบหลัก
				๒๕๖๖(บาท)	๒๕๖๗(บาท)	๒๕๖๘(บาท)	๒๕๖๙(บาท)			
๑๔๐	โครงการซ่อมแซมถนนลูกรังสายนาบายน หมู่ที่ ๔	เพื่อให้ประชาชนใช้สัญจรได้สะดวก	ซ่อมแซมถนนลูกรัง ขนาดกว้าง ๒.๕ เมตร ยาว ยาว ๑,๑๐๐ เมตร	๑๑๐,๐๐๐	๒๕๖๗(บาท)	๒๕๖๘(บาท)	๒๕๖๙(บาท)	ประชาชนในหมู่บ้าน ร้อยละ ๑๐๐ ได้ใช้สัญจรได้สะดวก	ประชาชนมีเส้นทางสัญจรที่สะดวก	กองช่าง
๑๔๑	โครงการซ่อมแซมถนนลูกรังสายเขาแล้ง ตั้งแต่ตำบลประชัน มีรอด ถึงบ่อแร่ หมู่ที่ ๔	เพื่อให้ประชาชนใช้สัญจรได้สะดวก	ซ่อมแซมถนนลูกรัง ขนาดกว้าง ๓ เมตร ยาว ยาว ๕๕๐ เมตร	๑๓๒,๐๐๐				ประชาชนในหมู่บ้าน ร้อยละ ๑๐๐ ได้ใช้สัญจรได้สะดวก	ประชาชนมีเส้นทางสัญจรที่สะดวก	กองช่าง
๑๔๒	โครงการซ่อมแซมถนนลูกรังสายนาบายน บรจรง จันทบุรีสิง หมู่ที่ ๔	เพื่อให้ประชาชนใช้สัญจรได้สะดวก	ซ่อมแซมถนนลูกรังขนาดกว้าง ๒.๕ เมตร ยาว ๓๐๐ เมตร	๓๐,๐๐๐				ประชาชนในหมู่บ้าน ร้อยละ ๑๐๐ ได้ใช้สัญจรได้สะดวก	ประชาชนมีเส้นทางสัญจรที่สะดวก	กองช่าง
๑๔๓	โครงการซ่อมแซมถนนลูกรังสายนาบายน เต้า ทิมแย่ง หมู่ที่ ๔	เพื่อให้ประชาชนใช้สัญจรได้สะดวก	ซ่อมแซมถนนลูกรังขนาดกว้าง ๓ เมตร ยาว ๕๖๐ เมตร	๑๓๗,๐๐๐				ประชาชนในหมู่บ้าน ร้อยละ ๑๐๐ ได้ใช้สัญจรได้สะดวก	ประชาชนมีเส้นทางสัญจรที่สะดวก	กองช่าง
๑๔๔	โครงการซ่อมแซมถนนลูกรังสายบ้านนางชวน กรุใต้รั้ง ถึงที่นาไร่ กุดคล้าย หมู่ที่ ๔	เพื่อให้ประชาชนใช้สัญจรได้สะดวก	ซ่อมแซมถนนลูกรังขนาดกว้าง ๓ เมตร ยาว ๘๐๐ เมตร			๑๒๐,๐๐๐		ประชาชนในหมู่บ้าน ร้อยละ ๑๐๐ ได้ใช้สัญจรได้สะดวก	ประชาชนมีเส้นทางสัญจรที่สะดวก	กองช่าง
๑๔๕	โครงการซ่อมแซมถนนลูกรังสายนาบายน หวัง เกิดพูล ถึงที่นาบายนเล็ก จันทา หมู่ที่ ๔	เพื่อให้ประชาชนใช้สัญจรได้สะดวก	ซ่อมแซมถนนลูกรังขนาดกว้าง ๓ เมตร ยาว ๒๐๐ เมตร	๑๐,๒๐๐				ประชาชนในหมู่บ้าน ร้อยละ ๑๐๐ ได้ใช้สัญจรได้สะดวก	ประชาชนมีเส้นทางสัญจรที่สะดวก	กองช่าง
๑๔๖	โครงการซ่อมแซมถนนลูกรังถนนคลองชลประทานสาย ๔ ฝั่งขวา หมู่ที่ ๕	เพื่อให้ประชาชนใช้สัญจรได้สะดวก	ซ่อมแซมถนนลูกรังขนาดกว้าง ๔ เมตร ยาว ๔,๕๐๐ เมตร	๑๐๐,๐๐๐		๑๐๐,๐๐๐	๑๐๐,๐๐๐	ประชาชนในหมู่บ้าน ร้อยละ ๑๐๐ ได้ใช้สัญจรได้สะดวก	ประชาชนมีเส้นทางสัญจรที่สะดวก	กองช่าง
๑๔๗	โครงการซ่อมแซมถนนลูกรังถนนคลองชลประทานสาย ๔ ฝั่งซ้าย หมู่ที่ ๕	เพื่อให้ประชาชนใช้สัญจรได้สะดวก	ซ่อมแซมถนนลูกรังขนาดกว้าง ๔ เมตร ยาว ๔,๕๐๐ เมตร	๑๐๐,๐๐๐		๑๐๐,๐๐๐	๑๐๐,๐๐๐	ประชาชนในหมู่บ้าน ร้อยละ ๑๐๐ ได้ใช้สัญจรได้สะดวก	ประชาชนมีเส้นทางสัญจรที่สะดวก	กองช่าง
๑๔๘	โครงการซ่อมแซมถนนลูกรังสายปากคลองควาย บริเวณที่นาบายนวิรัช เลาฮี ถึงนาบายนจันทร์ เกิดพูล หมู่ที่ ๕	เพื่อให้ประชาชนใช้สัญจรได้สะดวก	ซ่อมแซมถนนลูกรังขนาดกว้าง ๔ เมตร ยาว ๒,๐๐๐ เมตร	๑๐๐,๐๐๐				ประชาชนในหมู่บ้าน ร้อยละ ๑๐๐ ได้ใช้สัญจรได้สะดวก	ประชาชนมีเส้นทางสัญจรที่สะดวก	กองช่าง
๑๔๙	โครงการซ่อมแซมถนนลูกรังรอบบึงมาย หมู่ที่ ๕	เพื่อให้ประชาชนใช้สัญจรได้สะดวก	ซ่อมแซมถนนลูกรังขนาดกว้าง ๖ เมตร บริเวณรอบบึงมาย ขนาดกว้าง ๖ เมตร ยาว ประมาณ ๑,๐๐๐ เมตร			๕๐,๐๐๐		ประชาชนในหมู่บ้าน ร้อยละ ๑๐๐ ได้ใช้สัญจรได้สะดวก	ประชาชนมีเส้นทางสัญจรที่สะดวก	กองช่าง

๔.๑ แผนงานอุตสาหกรรมและการโยธา

ที่	โครงการ	วัตถุประสงค์	เป้าหมาย (ผลิตของโครงการ)	งบประมาณ				ตัวชี้วัด (KPI)	ผลลัพธ์ที่คาดว่าจะได้รับ	หน่วยงานที่รับผิดชอบหลัก
				๒๕๖๖(บาท)	๒๕๖๗(บาท)	๒๕๖๘(บาท)	๒๕๖๙(บาท)			
๑๕๐	โครงการซ่อมแซมถนนลูกรังสายนานาชาติ บริเวณท่าเรือ ถึงท่าอากาศยานดอนเมือง ๕ หมู่ที่ ๕	เพื่อให้ประชาชนใช้สัญจรได้สะดวก	ซ่อมแซมถนนลูกรังขนาดกว้าง ๓ เมตร ยาว ๓,๓๐๐ เมตร	๕๐,๐๐๐	๕๐,๐๐๐	๕๐,๐๐๐	๕๐,๐๐๐	ประชาชนในหมู่บ้านร้อยละ๑๐๐ ได้ใช้ประโยชน์	ประชาชนมีเส้นทางสัญจรที่สะดวก	กองช่าง
๑๕๑	โครงการซ่อมแซมถนนลูกรังจากบริเวณท่าเรือ ถึงท่าอากาศยานดอนเมือง หมู่ที่ ๕	เพื่อให้ประชาชนใช้สัญจรได้สะดวก	ซ่อมแซมถนนลูกรังขนาดกว้าง ๓ เมตร ยาว ๑,๕๐๐ เมตร	๑๐๐,๐๐๐				ประชาชนในหมู่บ้านร้อยละ ๑๐๐ ได้ใช้ประโยชน์	ประชาชนมีเส้นทางสัญจรที่สะดวก	กองช่าง
๑๕๒	โครงการซ่อมแซมถนนลูกรังสายนาางสำราญ ฟองน้ำ ถึงท่าอากาศยานดอนเมือง หมู่ที่ ๕	เพื่อให้ประชาชนใช้สัญจรได้สะดวก	ซ่อมแซมถนนลูกรังขนาดกว้าง ๓ เมตร ยาว ๕๐๐ เมตร			๑๒๐,๐๐๐		ประชาชนในหมู่บ้านร้อยละ๑๐๐ ได้ใช้ประโยชน์	ประชาชนมีเส้นทางสัญจรที่สะดวก	กองช่าง
๑๕๓	โครงการซ่อมแซมถนนลูกรังสายนาางวิเชียร อำเภอดงเมืองถึงนาางบุญธรรมเทศบาล หมู่ที่ ๕	เพื่อให้ประชาชนใช้สัญจรได้สะดวก	ซ่อมแซมถนนลูกรังขนาดกว้าง ๓ เมตร ยาว ๑,๕๖๐ เมตร	๕๐,๐๐๐				ประชาชนในหมู่บ้านร้อยละ๑๐๐ ได้ใช้ประโยชน์	ประชาชนมีเส้นทางสัญจรที่สะดวก	กองช่าง
๑๕๔	โครงการซ่อมแซมถนนลูกรังสายนาางเกลี้ยง ถึงนาางขนาด หมู่ที่ ๕	เพื่อให้ประชาชนใช้สัญจรได้สะดวก	ซ่อมแซมถนนลูกรังขนาดกว้าง ๓ เมตร ยาว ๘๙๐ เมตร	๒๐,๐๐๐				ประชาชนในหมู่บ้านร้อยละ๑๐๐ ได้ใช้ประโยชน์	ประชาชนมีเส้นทางสัญจรที่สะดวก	กองช่าง
๑๕๕	โครงการซ่อมแซมถนนลูกรังสายนาางจันทร์ ถึงนาางอ้าว หมู่ที่ ๕	เพื่อให้ประชาชนใช้สัญจรได้สะดวก	ซ่อมแซมถนนลูกรังขนาดกว้าง ๔ เมตร ยาว ๓,๐๐๐ เมตร	๕๑,๐๐๐		๔๘๐,๐๐๐		ประชาชนในหมู่บ้านร้อยละ๑๐๐ ได้ใช้ประโยชน์	ประชาชนมีเส้นทางสัญจรที่สะดวก	กองช่าง
๑๕๖	โครงการซ่อมแซมถนนลูกรังสายนาางนายแม่ คำพูด ถึงนาางยประจบม่วงทิม หมู่ที่ ๕	เพื่อให้ประชาชนใช้สัญจรได้สะดวก	ซ่อมแซมถนนลูกรังขนาดกว้าง ๔ เมตร ยาว ๖๐๐ เมตร				๑๑,๐๐๐	ประชาชนในหมู่บ้านร้อยละ๑๐๐ ได้ใช้ประโยชน์	ประชาชนมีเส้นทางสัญจรที่สะดวก	กองช่าง
๑๕๗	โครงการซ่อมแซมถนนลูกรังสายนาางเสียม-ไผ่ร้อย หมู่ที่ ๕	เพื่อให้ประชาชนใช้สัญจรได้สะดวก	ซ่อมแซมถนนลูกรังขนาดกว้าง ๔ เมตร ยาว ๕,๐๐๐ เมตร	๘๕,๐๐๐				ประชาชนในหมู่บ้านร้อยละ๑๐๐ ได้ใช้ประโยชน์	ประชาชนมีเส้นทางสัญจรที่สะดวก	กองช่าง
๑๕๘	โครงการซ่อมแซมถนนลูกรังสายนาางประเสริฐ ศรีภูมิ หมู่ที่ ๕	เพื่อให้ประชาชนใช้สัญจรได้สะดวก	ซ่อมแซมถนนลูกรังขนาดกว้าง ๔ เมตร ยาว ๓๐๐ เมตร				๑๒๐,๐๐๐	ประชาชนในหมู่บ้านร้อยละ๑๐๐ ได้ใช้ประโยชน์	ประชาชนมีเส้นทางสัญจรที่สะดวก	กองช่าง
๑๕๙	โครงการซ่อมแซมถนนลูกรังสายนาางสืบ แหม่มตั้ง ถึงคลองชลประทานสาย ๒ หมู่ที่ ๕	เพื่อให้ประชาชนใช้สัญจรได้สะดวก	ซ่อมแซมถนนลูกรังขนาดกว้าง ๔ เมตร ยาว ๕๐๐ เมตร	๓๐๕,๐๐๐	๓๓๑,๐๐๐	๖๐๐,๐๐๐	๑๘๕,๐๐๐	ประชาชนในหมู่บ้านร้อยละ๑๐๐ ได้ใช้ประโยชน์	ประชาชนมีเส้นทางสัญจรที่สะดวก	กองช่าง

๔.๑ แผนงานคณะและชุมชน

ที่	โครงการ	วัตถุประสงค์	เป้าหมาย (ผลผลิตของโครงการ)	งบประมาณ				ตัวชี้วัด (KPI)	ผลลัพธ์ที่คาดว่าจะได้รับ	หน่วยงานที่รับผิดชอบหลัก
				๒๕๖๖(บาท)	๒๕๖๗(บาท)	๒๕๖๘(บาท)	๒๕๖๙(บาท)			
๑๖๐	โครงการซ่อมแซมถนนลูกรังสายนา นายละมัย เล่าฮี ถึงน่านาขมา แจ้งคง หมู่ที่ ๕	เพื่อให้ประชาชนใช้ สัญจรได้สะดวก	ซ่อมแซมถนนลูกรังขนาดกว้าง ๔ เมตร ยาว ๑,๐๐๐ เมตร	๒๐๐,๐๐๐				ประชาชนในหมู่บ้าน ร้อยละ๑๐๐ ได้ใช้ ประโยชน์	ผลผลิตที่คาดว่าจะได้รับ	กองช่าง
๑๖๑	โครงการซ่อมแซมถนนลูกรังสายนา นายชวน เกิดพูล ถึงน่านาขมาไม่ คำพุด หมู่ที่ ๕	เพื่อให้ประชาชนใช้ สัญจรได้สะดวก	ซ่อมแซมถนนลูกรังขนาดกว้าง ๔ เมตร ยาว ๓๐๐ เมตร		๕๐,๐๐๐			ประชาชนในหมู่บ้าน ร้อยละ๑๐๐ ได้ใช้ ประโยชน์	ประชาชนมีเส้นทาง สัญจรที่สะดวก	กองช่าง
๑๖๒	โครงการซ่อมแซมถนนลูกรังสายนา นายขวัญ เกิดพุด ถึงน่านาขมาน้อย ทับแก้ว หมู่ที่ ๕	เพื่อให้ประชาชนใช้ สัญจรได้สะดวก	ซ่อมแซมถนนลูกรังขนาดกว้าง ๓ เมตร ยาว ๑,๐๐๐ เมตร	๑๕๐,๐๐๐				ประชาชนในหมู่บ้าน ร้อยละ๑๐๐ ได้ใช้ ประโยชน์	ประชาชนมีเส้นทาง สัญจรที่สะดวก	กองช่าง
๑๖๓	โครงการซ่อมแซมถนนลูกรังสายนา นายลัย กุดคล้าย ถึงบ้านนายประทุมใจศรี หมู่ที่ ๕	เพื่อให้ประชาชนใช้ สัญจรได้สะดวก	ซ่อมแซมถนนลูกรังขนาดกว้าง ๓ เมตร ยาว ๑๐๐ เมตร	๓๐,๐๐๐				ประชาชนในหมู่บ้าน ร้อยละ๑๐๐ ได้ใช้ ประโยชน์	ประชาชนมีเส้นทาง สัญจรที่สะดวก	กองช่าง
๑๖๔	โครงการซ่อมแซมถนนลูกรังสายนา สมพงษ์ กุดคล้าย ถึงคลองชลประทาน สาย ๔ หมู่ที่ ๕	เพื่อให้ประชาชนใช้ สัญจรได้สะดวก	ซ่อมแซมถนนลูกรังขนาดกว้าง ๔ เมตร ยาว ๔๐๐ เมตร		๔๐,๐๐๐			ประชาชนในหมู่บ้าน ร้อยละ๑๐๐ ได้ใช้ ประโยชน์	ประชาชนมีเส้นทาง สัญจรที่สะดวก	กองช่าง
๑๖๕	โครงการซ่อมแซมถนนลูกรังสายนา นายเล็ก จันทา ถึงนายชูชีพ ใจโพธิ์ หมู่ที่ ๕	เพื่อให้ประชาชนใช้ สัญจรได้สะดวก	ซ่อมแซมถนนลูกรังขนาดกว้าง ๔ เมตร ยาว ๑,๐๐๐ เมตร	๒๐๐,๐๐๐				ประชาชนในหมู่บ้าน ร้อยละ๑๐๐ ได้ใช้ ประโยชน์	ประชาชนมีเส้นทาง สัญจรที่สะดวก	กองช่าง
๑๖๖	โครงการซ่อมแซมถนนลูกรังสายนา ขวัญ เกิดพุด ถึงน่านาขมาบรรจบ เล่าฮี หมู่ที่ ๕	เพื่อให้ประชาชนใช้ สัญจรได้สะดวก	ซ่อมแซมถนนลูกรังขนาดกว้าง ๓ เมตร ยาว ๙๐๐ เมตร	๑๐๐,๐๐๐			๑๕๐,๐๐๐	ประชาชนในหมู่บ้าน ร้อยละ๑๐๐ ได้ใช้ ประโยชน์	ประชาชนมีเส้นทาง สัญจรที่สะดวก	กองช่าง
๑๖๗	โครงการซ่อมแซมถนนลูกรังสายนา นางจันทร์ เกิดพูล ถึงน่านาขมาบรรดิษฐ์ เกิดพูล หมู่ที่ ๕	เพื่อให้ประชาชนใช้ สัญจรได้สะดวก	ซ่อมแซมถนนลูกรังขนาดกว้าง ๓ เมตร ยาว ๒,๐๔๐ เมตร	๑๐๐,๐๐๐			๒๒๐,๐๐๐	ประชาชนในหมู่บ้าน ร้อยละ๑๐๐ ได้ใช้ ประโยชน์	ประชาชนมีเส้นทาง สัญจรที่สะดวก	กองช่าง
๑๖๘	โครงการซ่อมแซมถนนลูกรังสายนา นางสาวพิมพ์ เกิดพุด ถึงน่านาขมาพร เพิ่มจี หมู่ที่ ๕	เพื่อให้ประชาชนใช้ สัญจรได้สะดวก	ซ่อมแซมถนนลูกรังขนาดกว้าง ๓ เมตร ยาว ๑,๖๓๐ เมตร				๕๐,๐๐๐	ประชาชนในหมู่บ้าน ร้อยละ๑๐๐ ได้ใช้ ประโยชน์	ประชาชนมีเส้นทาง สัญจรที่สะดวก	กองช่าง
๑๖๙	โครงการซ่อมแซมถนนลูกรังสายป่าช้า สาธารณะ หมู่ที่ ๕	เพื่อให้ประชาชนใช้ สัญจรได้สะดวก	ซ่อมแซมถนนลูกรังขนาดกว้าง ๒.๕ เมตร ยาว ๔๘๐ เมตร				๖๓,๓๐๐	ประชาชนในหมู่บ้าน ร้อยละ๑๐๐ ได้ใช้ ประโยชน์	ประชาชนมีเส้นทาง สัญจรที่สะดวก	กองช่าง

๔.๑ แผนงานอุตสาหกรรมและการโยธา

ที่	โครงการ	วัตถุประสงค์	เป้าหมาย (ผลผลิตของโครงการ)	งบประมาณ				ตัวชี้วัด (KPI)	ผลิตภัณฑ์ที่คาดว่าจะได้รับ	หน่วยงานที่รับผิดชอบหลัก
				๒๕๖๖(บาท)	๒๕๖๗(บาท)	๒๕๖๘(บาท)	๒๕๗๐(บาท)			
๑๓๐	โครงการซ่อมแซมถนนลูกรังสายนาบาชูชีพ ใจโพธิ์ ถึงนาบาชูชีพ หมู่ที่ ๕	เพื่อให้ประชาชนใช้สัญจรได้สะดวก	ซ่อมแซมถนนลูกรังขนาดกว้าง ๔ เมตร ยาว ๒,๐๐๐ เมตร	๒๐๐,๐๐๐				ประชาชนในหมู่บ้าน ร้อยละ ๑๐๐ ได้ใช้ประโยชน์	ประชาชนมีเส้นทางสัญจรที่สะดวก	กองช่าง
๑๓๑	โครงการซ่อมแซมถนนลูกรังสายนาบาสภาคาร เกิดฟูล ถึงนาบาชูชีพ หมู่ที่ ๕	เพื่อให้ประชาชนใช้สัญจรได้สะดวก	ซ่อมแซมถนนลูกรังขนาดกว้าง ๓ เมตร ยาว ๑,๐๐๐ เมตร		๑๐๐,๐๐๐			ประชาชนในหมู่บ้าน ร้อยละ ๑๐๐ ได้ใช้ประโยชน์	ประชาชนมีเส้นทางสัญจรที่สะดวก	กองช่าง
๑๓๒	โครงการซ่อมแซมถนนลูกรังสายบ้านนางยม จันทา ถึงบ้านบางประยาม จากแห หมู่ที่ ๕	เพื่อให้ประชาชนใช้สัญจรได้สะดวก	ซ่อมแซมถนนลูกรังขนาดกว้าง ๓ เมตร ยาว ๒๓๕ เมตร	๕,๐๐๐				ประชาชนในหมู่บ้าน ร้อยละ ๑๐๐ ได้ใช้ประโยชน์	ประชาชนมีเส้นทางสัญจรที่สะดวก	กองช่าง
๑๓๓	โครงการซ่อมแซมถนนลูกรังสายนาบาริน ตันมี หมู่ที่ ๕	เพื่อให้ประชาชนใช้สัญจรได้สะดวก	ซ่อมแซมถนนลูกรังขนาดกว้าง ๓ เมตร ยาว ๕๗๐ เมตร	๕๐,๐๐๐			๑๓๖,๘๐๐	ประชาชนในหมู่บ้าน ร้อยละ ๑๐๐ ได้ใช้ประโยชน์	ประชาชนมีเส้นทางสัญจรที่สะดวก	กองช่าง
๑๓๔	โครงการซ่อมแซมถนนลูกรังสายนาบงประเทือง ก่อนเครี ถึงนาบงนัฐกันต์ อ่อนฉวี หมู่ที่ ๕	เพื่อให้ประชาชนใช้สัญจรได้สะดวก	ซ่อมแซมถนนลูกรังขนาดกว้าง ๓ เมตร ยาว ๑,๕๐๐ เมตร	๑๐๐,๐๐๐				ประชาชนในหมู่บ้าน ร้อยละ ๑๐๐ ได้ใช้ประโยชน์	ประชาชนมีเส้นทางสัญจรที่สะดวก	กองช่าง
๑๓๕	โครงการซ่อมแซมถนนลูกรังสายนาบงชวน กุดไกร ถึงนาบงไถ กุดคล้าย หมู่ที่ ๕	เพื่อให้ประชาชนใช้สัญจรได้สะดวก	ซ่อมแซมถนนลูกรังขนาดกว้าง ๒.๕-๓ เมตร ยาว ๗๕๐ เมตร	๑๕๐,๐๐๐				ประชาชนในหมู่บ้าน ร้อยละ ๑๐๐ ได้ใช้ประโยชน์	ประชาชนมีเส้นทางสัญจรที่สะดวก	กองช่าง
๑๓๖	โครงการซ่อมแซมถนนลูกรังคันคลองควายทั้งสองฝั่ง หมู่ที่ ๕	เพื่อให้ประชาชนใช้สัญจรได้สะดวก	ซ่อมแซมถนนลูกรังคันคลองควายฝั่งขวาตั้งแต่สะพานบ้านแหลมก่อนถึงนาบาชูชีพ เเมะเม้ง กว้าง ๓ เมตร ยาว ๒,๖๕๐ เมตร ฝั่งซ้ายถึงนาบาชูชีพ เล่าฮี ยาว ๓,๒๕๐ เมตร	๑๕,๐๐๐			๑๑๕,๓๓๐	ประชาชนในหมู่บ้าน ร้อยละ ๑๐๐ ได้ใช้ประโยชน์	ประชาชนมีเส้นทางสัญจรที่สะดวก	กองช่าง
๑๓๗	โครงการซ่อมแซมถนนลูกรังสายนาบาชูชีพ หมู่ที่ ๕	เพื่อให้ประชาชนใช้สัญจรได้สะดวก	ซ่อมแซมถนนลูกรังขนาดกว้าง ๓ เมตร ยาว ๕๐๐ เมตร				๑๒๐,๐๐๐	ประชาชนในหมู่บ้าน ร้อยละ ๑๐๐ ได้ใช้ประโยชน์	ประชาชนมีเส้นทางสัญจรที่สะดวก	กองช่าง
๑๓๘	โครงการซ่อมแซมถนนคอนกรีตพระสวัสดิ์ หมู่ที่ ๕	เพื่อให้ประชาชนใช้สัญจรได้สะดวก	ซ่อมแซมถนนลูกรังขนาดกว้าง ๔ เมตร ยาว ๓,๓๐๐ เมตร	๑๐๐,๐๐๐				ประชาชนในหมู่บ้าน ร้อยละ ๑๐๐ ได้ใช้ประโยชน์	ประชาชนมีเส้นทางสัญจรที่สะดวก	กองช่าง
๑๓๙	โครงการซ่อมแซมถนนลูกรังบริเวณคลองพระสวัสดิ์แยกไปคลองควายทั้ง ๒ ฝั่ง ถึงที่นาบาชูชีพ เล่าฮี หมู่ที่ ๕	เพื่อให้ประชาชนใช้สัญจรได้สะดวก	ซ่อมแซมถนนลูกรัง ขนาดกว้าง ๔ เมตร ยาว ๔,๐๐๐ เมตร ความยาวรวม ๘,๐๐๐ เมตร	๑๓๖,๐๐๐			๕๐๐,๐๐๐	ประชาชนในหมู่บ้าน ร้อยละ ๑๐๐ ได้ใช้ประโยชน์	ประชาชนมีเส้นทางสัญจรที่สะดวก	กองช่าง

๔.๑ แผนงานอุตสาหกรรมและการโยธา

ที่	โครงการ	วัตถุประสงค์	เป้าหมาย (ผลผลิตของโครงการ)	งบประมาณ				ตัวชี้วัด (KPI)	ผลลัพธ์ที่คาดว่าจะได้รับ	หน่วยงานที่รับผิดชอบหลัก
				๒๕๖๖(บาท)	๒๕๖๗(บาท)	๒๕๖๘(บาท)	๒๕๖๙(บาท)			
๑๘๐	โครงการซ่อมแซมถนนลูกรังสายนายนาย สິงวาลย์ เขียวคง ถึงนายนายสงง สุขฉัตร หมู่ที่ ๕	เพื่อให้ประชาชนใช้สัญจรได้สะดวก	ซ่อมแซมถนนลูกรังขนาดกว้าง ๒.๕ เมตร ยาว ๔๐๐ เมตร				๒๕๗๐(บาท)	ประชาชนในหมู่บ้าน ร้อยละ๑๐๐ ได้ใช้ประโยชน์	ประชาชนมีเส้นทางสัญจรที่สะดวก	กองช่าง
๑๘๑	โครงการซ่อมแซมถนนลูกรังสายบ้านนางงษ์ปัญญา เกตุทอง ถึงนายนายชูชีพ ใจโพธิ์ หมู่ที่ ๕	เพื่อให้ประชาชนใช้สัญจรได้สะดวก	ซ่อมแซมถนนลูกรังขนาดกว้าง ๓ เมตร ยาว ๑,๓๕๐ เมตร			๑๕๐,๐๐๐		ประชาชนในหมู่บ้าน ร้อยละ๑๐๐ ได้ใช้ประโยชน์	ประชาชนมีเส้นทางสัญจรที่สะดวก	กองช่าง
๑๘๒	โครงการซ่อมแซมถนนลูกรังสายนางรี ทานา ถึงนายนายมงคล วงษ์สาย หมู่ที่ ๕	เพื่อให้ประชาชนใช้สัญจรได้สะดวก	ซ่อมแซมถนนลูกรังขนาดกว้าง ๓ เมตร ยาว ๕๕๐ เมตร			๑๓๐,๐๐๐		ประชาชนในหมู่บ้าน ร้อยละ๑๐๐ ได้ใช้ประโยชน์	ประชาชนมีเส้นทางสัญจรที่สะดวก	กองช่าง
๑๘๓	โครงการซ่อมแซมถนนคดของชลประทานสาย ๓ หมู่ที่ ๕	เพื่อให้ประชาชนใช้สัญจรได้สะดวก	ซ่อมแซมถนนลูกรังขนาดกว้าง ๕ เมตร ยาว ๖,๐๐๐ เมตร			๒๐๐,๐๐๐	๒๐๐,๐๐๐	ประชาชนในหมู่บ้าน ร้อยละ๑๐๐ ได้ใช้ประโยชน์	ประชาชนมีเส้นทางสัญจรที่สะดวก	กองช่าง
๑๘๔	โครงการซ่อมแซมถนนลูกรังสายนางนาคำปอน ทานา ถึงนายนายอด ทานา หมู่ที่ ๕	เพื่อให้ประชาชนใช้สัญจรได้สะดวก	ซ่อมแซมถนนลูกรังขนาดกว้าง ๔ เมตร ยาว ๑๐๐ เมตร				๓๒,๐๐๐	ประชาชนในหมู่บ้าน ร้อยละ๑๐๐ ได้ใช้ประโยชน์	ประชาชนมีเส้นทางสัญจรที่สะดวก	กองช่าง
๑๘๕	โครงการซ่อมแซมถนนลูกรังสายนายนายคชนทร์ คงกุด ถึงนายนายสุพจน์ สุราษฎร์ หมู่ที่ ๕	เพื่อให้ประชาชนใช้สัญจรได้สะดวก	ซ่อมแซมถนนลูกรังขนาดกว้าง ๒.๕ เมตร ยาว ๔๕๐ เมตร			๗,๐๐๐		ประชาชนในหมู่บ้าน ร้อยละ๑๐๐ ได้ใช้ประโยชน์	ประชาชนมีเส้นทางสัญจรที่สะดวก	กองช่าง
๑๘๖	โครงการซ่อมแซมถนนลูกรังสายนายนายชูชีพ ใจโพธิ์ ถึงนายนายศยม เล็กกุด หมู่ที่ ๕	เพื่อให้ประชาชนใช้สัญจรได้สะดวก	ซ่อมแซมถนนลูกรังขนาดกว้าง ๔ เมตร ยาว ๑,๐๐๐ เมตร				๑๐๐,๐๐๐	ประชาชนในหมู่บ้าน ร้อยละ๑๐๐ ได้ใช้ประโยชน์	ประชาชนมีเส้นทางสัญจรที่สะดวก	กองช่าง
๑๘๗	โครงการซ่อมแซมถนนลูกรังสายนายนายนวม ทานา ถึงนายนายประเสริฐ เกตุเนียม หมู่ที่ ๕	เพื่อให้ประชาชนใช้สัญจรได้สะดวก	ซ่อมแซมถนนลูกรังขนาดกว้าง ๓ เมตร ยาว ๑,๐๓๐ เมตร			๑๘๐,๐๐๐		ประชาชนในหมู่บ้าน ร้อยละ๑๐๐ ได้ใช้ประโยชน์	ประชาชนมีเส้นทางสัญจรที่สะดวก	กองช่าง
๑๘๘	โครงการซ่อมแซมถนนลูกรังสายนายนายสุพจน์ สุราษฎร์ ถึงนายนายนวม ทานา หมู่ที่ ๕	เพื่อให้ประชาชนใช้สัญจรได้สะดวก	ซ่อมแซมถนนลูกรังขนาดกว้าง ๔ เมตร ยาว ๑๐๐ เมตร				๓๒,๐๐๐	ประชาชนในหมู่บ้าน ร้อยละ๑๐๐ ได้ใช้ประโยชน์	ประชาชนมีเส้นทางสัญจรที่สะดวก	กองช่าง
๑๘๙	โครงการซ่อมแซมถนนลูกรังสายนายนายนุญติอ กุศล ถึงนายนายคำ มามี หมู่ที่ ๕	เพื่อให้ประชาชนใช้สัญจรได้สะดวก	ซ่อมแซมถนนลูกรังขนาดกว้าง ๔ เมตร ยาว ๕๐๐ เมตร				๘๐,๐๐๐	ประชาชนในหมู่บ้าน ร้อยละ๑๐๐ ได้ใช้ประโยชน์	ประชาชนมีเส้นทางสัญจรที่สะดวก	กองช่าง

๔.๑ แผนงานอุตสาหกรรมและการโยธา

ที่	โครงการ	วัตถุประสงค์	เป้าหมาย (ผลผลิตของโครงการ)	งบประมาณ				ตัวชี้วัด (KPI)	ผลลัพธ์ที่คาดว่าจะได้รับ	หน่วยงานที่รับผิดชอบหลัก
				๒๕๖๖(บาท)	๒๕๖๗(บาท)	๒๕๖๘(บาท)	๒๕๖๙(บาท)			
๑๙๐	โครงการซ่อมแซมถนนลูกรังสายบ้านนายรัง แจ่มคง ถึงบ้านนายประสิทธิ์ เพ็ญมู หมู่ที่ ๕	เพื่อให้ประชาชนใช้สัญจรได้สะดวก	ซ่อมแซมถนนลูกรังขนาดกว้าง ๔ เมตร ยาว ๑๐๐ เมตร	๔๘,๐๐๐			๒๕๓๐(บาท)	ประชาชนในหมู่บ้านร้อยละ๑๐๐ ได้ใช้ประโยชน์	ประชาชนมีเส้นทางสัญจรที่สะดวก	กองช่าง
๑๙๑	โครงการซ่อมแซมถนนลูกรังสายบ้านนายอิรัตน์ เล่าอี ถึงบ้านนายจำเริญเล่าอี หมู่ที่ ๕	เพื่อให้ประชาชนใช้สัญจรได้สะดวก	ซ่อมแซมถนนลูกรังขนาดกว้าง ๔ เมตร ยาว ๒๐๐ เมตร	๓๘,๐๐๐				ประชาชนในหมู่บ้านร้อยละ๑๐๐ ได้ใช้ประโยชน์	ประชาชนมีเส้นทางสัญจรที่สะดวก	กองช่าง
๑๙๒	โครงการซ่อมแซมถนนลูกรังจากสะพานคลองควาย ถึงบึงมาย หมู่ที่ ๕	เพื่อให้ประชาชนใช้สัญจรได้สะดวก	ซ่อมแซมถนนลูกรังขนาดกว้าง ๔ เมตร ยาว ๕๐๐ เมตร	๒๐๐,๐๐๐				ประชาชนในหมู่บ้านร้อยละ๑๐๐ ได้ใช้ประโยชน์	ประชาชนมีเส้นทางสัญจรที่สะดวก	กองช่าง
๑๙๓	โครงการซ่อมแซมถนนลูกรังสายคลองระกำรี หมู่ที่ ๕	เพื่อให้ประชาชนใช้สัญจรได้สะดวก	ซ่อมแซมถนนลูกรังขนาดกว้าง ๓ เมตร ยาว ๔,๗๐๐ เมตร	๑๐๐,๐๐๐			๑๐๐,๐๐๐	ประชาชนในหมู่บ้านร้อยละ๑๐๐ ได้ใช้ประโยชน์	ประชาชนมีเส้นทางสัญจรที่สะดวก	กองช่าง
๑๙๔	โครงการซ่อมแซมถนนลูกรังทางแยกคลองชลประทาน ๓ ตั้งแต่นาบายฉลุย ถึงขี้เงินถึงมายนายสีวลย์ เกิดพูล หมู่ ๕	เพื่อให้ประชาชนใช้สัญจรได้สะดวก	ซ่อมแซมถนนลูกรังขนาดกว้าง ๓ เมตร ยาว ๑,๑๐๐ เมตร	๕๐,๐๐๐				ประชาชนในหมู่บ้านร้อยละ๑๐๐ ได้ใช้ประโยชน์	ประชาชนมีเส้นทางสัญจรที่สะดวก	กองช่าง
๑๙๕	โครงการซ่อมแซมถนนลูกรังสายนาบาระบือบ เกิดพูล หมู่ที่ ๕	เพื่อให้ประชาชนใช้สัญจรได้สะดวก	ซ่อมแซมถนนลูกรังขนาดกว้าง ๓ เมตร ยาว ๕๐๐ เมตร	๓๐,๐๐๐				ประชาชนในหมู่บ้านร้อยละ๑๐๐ ได้ใช้ประโยชน์	ประชาชนมีเส้นทางสัญจรที่สะดวก	กองช่าง
๑๙๖	โครงการซ่อมแซมถนนลูกรังจากบ้านนายขายนามุ่ม ถึงบ้านนายสุวัชชัย จินอยู่มัน หมู่ที่ ๖	เพื่อให้ประชาชนใช้สัญจรได้สะดวก	ซ่อมแซมถนนลูกรังขนาดกว้าง ๓ เมตร ยาว ๔๕๐ เมตร	๓๐,๐๐๐				ประชาชนในหมู่บ้านร้อยละ๑๐๐ ได้ใช้ประโยชน์	ประชาชนมีเส้นทางสัญจรที่สะดวก	กองช่าง
๑๙๗	โครงการซ่อมแซมถนนลูกรังสายนายสาคร เครีเมือง	เพื่อให้ประชาชนใช้สัญจรได้สะดวก	ซ่อมแซมถนนลูกรังขนาดกว้าง ๓ เมตร ยาว ๖๐๐ เมตร	๗๐,๐๐๐				ประชาชนในหมู่บ้านได้ประโยชน์ร้อยละ ๑๐๐	ประชาชนมีเส้นทางสัญจรที่สะดวก	กองช่าง
๑๙๘	โครงการซ่อมแซมถนนลูกรังสายนายลอง อินทรัพย์ ถึงคลองชลประทานสาย ๑ หมู่ที่ ๖	เพื่อให้ประชาชนใช้สัญจรได้สะดวก	ซ่อมแซมถนนลูกรังขนาดกว้าง ๔ เมตร ยาว ๕๐๐ เมตร	๕๐,๐๐๐				ประชาชนในหมู่บ้านได้ประโยชน์ร้อยละ ๑๐๐	ประชาชนมีเส้นทางสัญจรที่สะดวก	กองช่าง
๑๙๙	โครงการซ่อมแซมถนนลูกรังสายบ้านนายเดชณรงค์ จันทร์บุตรถึงบ้านนายประยัตย์ ก้อนเครือ หมู่ที่ ๖	เพื่อให้ประชาชนใช้สัญจรได้สะดวก	ซ่อมแซมถนนลูกรังขนาดกว้าง ๔ เมตร ยาว ๒๐๐ เมตร				๒๐,๐๐๐	ประชาชนในหมู่บ้านร้อยละ๑๐๐ ได้ใช้ประโยชน์	ประชาชนมีเส้นทางสัญจรที่สะดวก	กองช่าง

๔.๑ แผนงานอุตสาหกรรมและการโยธา

ที่	โครงการ	วัตถุประสงค์	เป้าหมาย (ผลผลิตของโครงการ)	งบประมาณ				ตัวชี้วัด (KPI)	ผลลัพธ์ที่คาดว่าจะได้รับ	หน่วยงานที่รับผิดชอบหลัก
				๒๕๖๖(บาท)	๒๕๖๗(บาท)	๒๕๖๘(บาท)	๒๕๖๙(บาท)			
๒๐๐	โครงการซ่อมแซมถนนลูกรังสายบ้านนางเพียง บำรุง หมู่ที่ ๖	เพื่อให้ประชาชนใช้สัญจรได้สะดวก	ซ่อมแซมถนนลูกรังขนาดกว้าง ๔ เมตร ยาว ๖๐๐ เมตร	๕๐,๐๐๐				ประชาชนในหมู่บ้านได้ประโยชน์ร้อยละ ๑๐๐	ประชาชนมีเส้นทางสัญจรที่สะดวก	กองช่าง
๒๐๑	โครงการซ่อมแซมถนนลูกรังสายนายวิเชียร บึงรัง หมู่ที่ ๖	เพื่อให้ประชาชนใช้สัญจรได้สะดวก	ซ่อมแซมถนนลูกรังขนาดกว้าง ๓ เมตร ยาว ๖๐๐ เมตร	๕๐,๐๐๐				ประชาชนในหมู่บ้านร้อยละ ๑๐๐ ได้ใช้ประโยชน์	ประชาชนมีเส้นทางสัญจรที่สะดวก	กองช่าง
๒๐๒	โครงการซ่อมแซมถนนลูกรังคลองชลประทานสาย ๑ ถึงนายสนม ปานสังข์ หมู่ที่ ๖	เพื่อให้ประชาชนใช้สัญจรได้สะดวก	ซ่อมแซมถนนลูกรังขนาดกว้าง ๓ เมตร ยาว ๙๐๐ เมตร	๕๐,๐๐๐				ประชาชนในหมู่บ้านร้อยละ ๑๐๐ ได้ใช้ประโยชน์	ประชาชนมีเส้นทางสัญจรที่สะดวก	กองช่าง
๒๐๓	โครงการซ่อมแซมถนนลูกรังสายบ้านนางสาว ทอทอง หมู่ที่ ๖	เพื่อให้ประชาชนใช้สัญจรได้สะดวก	ซ่อมแซมถนนลูกรังขนาดกว้าง ๓ เมตร ยาว ๕๐๐ เมตร			๑๒๐,๐๐๐		ประชาชนในหมู่บ้านร้อยละ ๑๐๐ ได้ใช้ประโยชน์	ประชาชนมีเส้นทางสัญจรที่สะดวก	กองช่าง
๒๐๔	โครงการซ่อมแซมถนนลูกรังสายบ้านนายตุม บัวศรี หมู่ที่ ๖	เพื่อให้ประชาชนใช้สัญจรได้สะดวก	ซ่อมแซมถนนลูกรังขนาดกว้าง ๔ เมตร ยาว ๑,๑๐๐ เมตร			๓๒๐,๐๐๐		ประชาชนในหมู่บ้านร้อยละ ๑๐๐ ได้ใช้ประโยชน์	ประชาชนมีเส้นทางสัญจรที่สะดวก	กองช่าง
๒๐๕	โครงการซ่อมแซมถนนลูกรังคลองชลประทานสาย ๒ ตั้งแต่บ้านพักชลประทานถึงบ้านนายวัน เพียมตั้ง หมู่ที่ ๖	เพื่อให้ประชาชนใช้สัญจรได้สะดวก	ซ่อมแซมถนนลูกรังขนาดกว้าง ๔ เมตร ยาว ๑,๑๐๐ เมตร	๓๕๐,๐๐๐				ประชาชนในหมู่บ้านร้อยละ ๑๐๐ ได้ใช้ประโยชน์	ประชาชนมีเส้นทางสัญจรที่สะดวก	กองช่าง
๒๐๖	โครงการซ่อมแซมถนนลูกรังสายนายแปลง บุญมา ถึงนายซึ้ง ดงเกตุ หมู่ที่ ๖	เพื่อให้ประชาชนใช้สัญจรได้สะดวก	ซ่อมแซมถนนลูกรังขนาดกว้าง ๔ เมตร ยาว ๑,๗๐๐ เมตร	๒๕,๐๐๐				ประชาชนในหมู่บ้านร้อยละ ๑๐๐ ได้ใช้ประโยชน์	ประชาชนมีเส้นทางสัญจรที่สะดวก	กองช่าง
๒๐๗	โครงการซ่อมแซมถนนลูกรังสายนายสาด เครือเมือง ถึงนายสัมพันธ์ เขียวคง หมู่ที่ ๖	เพื่อให้ประชาชนใช้สัญจรได้สะดวก	ซ่อมแซมถนนลูกรังขนาดกว้าง ๔ เมตร ยาว ๓,๐๐๐ เมตร	๔๕๐,๐๐๐				ประชาชนในหมู่บ้านร้อยละ ๑๐๐ ได้ใช้ประโยชน์	ประชาชนมีเส้นทางสัญจรที่สะดวก	กองช่าง
๒๐๘	โครงการซ่อมแซมถนนลูกรังตั้งแต่บ้านนงล้อม กั้นทะเลป้อม ถึงบ้านนงอุบล ฟังทอง หมู่ที่ ๖	เพื่อให้ประชาชนใช้สัญจรได้สะดวก	ซ่อมแซมถนนลูกรังขนาดกว้าง ๓ เมตร ยาว ๘๐๐ เมตร	๑๐,๐๐๐				ประชาชนในหมู่บ้านร้อยละ ๑๐๐ ได้ใช้ประโยชน์	ประชาชนมีเส้นทางสัญจรที่สะดวก	กองช่าง
๒๐๙	โครงการซ่อมแซมถนนลูกรังสายนายพยอม เครือเมือง หมู่ที่ ๖	เพื่อให้ประชาชนใช้สัญจรได้สะดวก	ซ่อมแซมถนนลูกรังขนาดกว้าง ๔ เมตร ยาว ๒๐๐ เมตร	๒๐,๐๐๐				ประชาชนในหมู่บ้านร้อยละ ๑๐๐ ได้ใช้ประโยชน์	ประชาชนมีเส้นทางสัญจรที่สะดวก	กองช่าง

๔.๑ แผนงานอุตสาหกรรมและการโยธา

ที่	โครงการ	วัตถุประสงค์	เป้าหมาย (ผลผลิตของโครงการ)	งบประมาณ				ตัวชี้วัด (KPI)	ผลสัมฤทธิ์ที่คาดว่าจะได้รับ	หน่วยงานที่รับผิดชอบหลัก
				๒๕๖๖(บาท)	๒๕๖๗(บาท)	๒๕๖๘(บาท)	๒๕๖๙(บาท)			
๒๒๐	โครงการซ่อมแซมถนนลูกรังถนนสายบ้านนางสาวเพื่ออำเภอดิ่งถึงบ้านนางสุดใจ กาทอง หมู่ที่ ๗	เพื่อให้ประชาชนใช้สัญจรได้สะดวก	ซ่อมแซมถนนลูกรังขนาดกว้าง ๓ เมตร ยาว ๑๕๐ เมตร	๓๖,๐๐๐			๒๕๗๐(บาท)	ประชาชนในหมู่บ้านร้อยละ๑๐๐ ได้ใช้ประโยชน์	ประชาชนมีเส้นทางสัญจรที่สะดวก	กองช่าง
๒๒๑	โครงการซ่อมแซมถนนลูกรังสายบ้านนายอลอม ไคร์คัง ถึงบ้านนางกล้วย แก้วสูง หมู่ที่ ๗	เพื่อให้ประชาชนใช้สัญจรได้สะดวก	ซ่อมแซมถนนลูกรังขนาดกว้าง ๓ เมตร ยาว ๑๕๐ เมตร				๓๖,๐๐๐	ประชาชนในหมู่บ้านร้อยละ๑๐๐ ได้ใช้ประโยชน์	ประชาชนมีเส้นทางสัญจรที่สะดวก	กองช่าง
๒๒๒	โครงการซ่อมแซมถนนลูกรังสายนางกหกลาง ไคร์คัง ถึงที่นางสาวชลลดา อ่อนนรินทร์ หมู่ที่ ๗	เพื่อให้ประชาชนใช้สัญจรได้สะดวก	ซ่อมแซมถนนลูกรังขนาดกว้าง ๒.๕ เมตร ยาว ๖๑๐ เมตร	๑๐๐,๐๐๐				เส้นทางสัญจรมีประสิทธิภาพ ๑ สายพื้นที่ ๑,๕๒๕ ตร.ม.	ประชาชนมีเส้นทางสัญจรที่สะดวก	กองช่าง
๒๒๓	โครงการซ่อมแซมถนนลูกรังสายนายสนั่น อำเภอดิ่งถึงบ้านนายเกิด ไคร์คัง หมู่ที่ ๗	เพื่อให้ประชาชนใช้สัญจรได้สะดวก	ซ่อมแซมถนนลูกรังขนาดกว้าง ๓ เมตร ยาว ๑,๗๓๐ เมตร	๕๐,๐๐๐				ประชาชนในหมู่บ้านร้อยละ๑๐๐ ได้ใช้ประโยชน์	ประชาชนมีเส้นทางสัญจรที่สะดวก	กองช่าง
ท่อระบายน้ำ										
๒๒๔	โครงการวางท่อระบายน้ำบริเวณที่นา นายณรงค์ เรือนคำ หมู่ที่ ๑	เพื่อให้น้ำไหลสะดวก	วางท่อขนาด Ø ๑ เมตร ยาว ๖ เมตร				๒๐,๐๐๐	การระบายน้ำได้รวดเร็ว	ระบายน้ำได้ดี และป้องกันน้ำท่วม	กองช่าง
๒๒๕	โครงการวางท่อระบายน้ำบริเวณที่นา นายมิตร พงษ์น้อย หมู่ที่ ๑	เพื่อให้น้ำไหลสะดวก	วางท่อขนาด Ø ๑.๕ เมตร ยาว ๖ เมตร			๒๕,๐๐๐		การระบายน้ำได้รวดเร็ว	ระบายน้ำได้ดี และป้องกันน้ำท่วม	กองช่าง
๒๒๖	โครงการวางท่อระบายน้ำบริเวณที่นา นายกล้า อินเปีย หมู่ที่ ๑	เพื่อให้น้ำไหลสะดวก	วางท่อขนาด Ø ๑.๐ เมตร ยาว ๖ เมตร			๒๐,๐๐๐		การระบายน้ำได้รวดเร็ว	ระบายน้ำได้ดี และป้องกันน้ำท่วม	กองช่าง
๒๒๗	โครงการวางท่อระบายน้ำบริเวณที่นา นางพึง บุญมา หมู่ที่ ๑	เพื่อให้น้ำไหลสะดวก	วางท่อขนาด Ø ๑.๕ เมตร ยาว ๖ เมตร			๒๕,๐๐๐		การระบายน้ำได้รวดเร็ว	ระบายน้ำได้ดี และป้องกันน้ำท่วม	กองช่าง
๒๒๘	โครงการวางท่อระบายน้ำคลองรังใต้ใต้ตอนปลาย หมู่ที่ ๒	เพื่อให้น้ำไหลสะดวก	วางท่อระบายน้ำบริเวณปลายคลองรังใต้ใต้ ลงสู่คลอง ขป.๒ พร้อมประตูเปิด-เปิด				๑๐๐๐๐๐	การระบายน้ำได้รวดเร็ว	ระบายน้ำได้ดีและป้องกันน้ำท่วม	กองช่าง
๒๒๙	โครงการวางท่อระบายน้ำบริเวณที่นา นายปลั่ง บุญอ่อน หมู่ที่ ๔	เพื่อให้น้ำไหลสะดวก	วางท่อขนาด Ø ๑.๕ เมตร ยาว ๖ เมตร			๒๕,๐๐๐		การระบายน้ำได้รวดเร็ว	ระบายน้ำได้ดี และป้องกันน้ำท่วม	กองช่าง

๔.๑ แผนงานอุตสาหกรรมและการโยธา

ที่	โครงการ	วัตถุประสงค์	เป้าหมาย (ผลผลิตของโครงการ)	งบประมาณ				ตัวชี้วัด (KPI)	ผลลัพธ์ที่คาดว่าจะได้รับ	หน่วยงานที่รับผิดชอบหลัก
				๒๕๖๖(บาท)	๒๕๖๗(บาท)	๒๕๖๘(บาท)	๒๕๖๙(บาท)			
๒๓๐	โครงการก่อสร้างท่อลอดเหลี่ยมคันคลองหนองอีวัว หมู่ที่ ๕	เพื่อให้น้ำไหลสะดวกและเพื่อให้อาคารสัญจรที่สะดวก	ก่อสร้างท่อลอดเหลี่ยมแบบ ๒ ช่องพร้อมประตูปิด-เปิด	๓๐๐,๐๐๐				การระบายน้ำได้รวดเร็ว	ระบายน้ำได้ดี และป้องกันน้ำท่วม	กองช่าง
๒๓๑	โครงการวางท่อระบายน้ำบริเวณที่นา นายเลิศ อำเภอบึงสามพัน	เพื่อให้ น้ำไหลสะดวก	วางท่อขนาด ๑๐๐ เมตร ยาว ๖ เมตร				๒๕,๐๐๐	การระบายน้ำได้รวดเร็ว	ระบายน้ำได้ดี และป้องกันน้ำท่วม	กองช่าง
๒๓๒	โครงการวางท่อระบายน้ำบริเวณที่นา นายสุทัศน์ ออมนิวัน หมู่ที่ ๗	เพื่อให้ น้ำไหลสะดวก	วางท่อขนาด ๑๒๐ เมตร แถวละ ๗ ท่อน จำนวน ๒ แถว				๕๐,๐๐๐	การระบายน้ำได้รวดเร็ว	ระบายน้ำได้ดี และป้องกันน้ำท่วม	กองช่าง

รางระบายน้ำ

๒๓๓	โครงการก่อสร้างรางระบายน้ำ คล. จากบริเวณวัดสว่างอารมณ์ถึงคลองตาชม หมู่ที่ ๖	เพื่อป้องกันน้ำท่วม	ขนาดกว้าง ๐.๕๐ เมตร ลึก ๐.๕๐ เมตร ยาว ๘๐๐ เมตร				๑,๐๐๐,๐๐๐	รางระบายน้ำมีประสิทธิภาพ ๑ สาย ความยาว ๘๐๐ เมตร	ระบายน้ำได้ดีและป้องกัน น้ำท่วม	กองช่าง
๒๓๔	โครงการก่อสร้างรางระบายน้ำ คล. บริเวณทุ่งใหญ่	เพื่อป้องกันน้ำท่วม	ก่อสร้างรางระบายน้ำขนาดกว้าง ๐.๕๐ เมตร ลึก ๐.๕๐ เมตร ยาว ๘๐๐ เมตร				๑,๐๐๐,๐๐๐	รางระบายน้ำมีประสิทธิภาพ ๑ สาย ความยาว ๘๐๐ เมตร	ระบายน้ำได้ดีและป้องกัน น้ำท่วม	กองช่าง
๒๓๕	โครงการก่อสร้างรางระบายน้ำ คล. บริเวณหลังวัดสว่างอารมณ์ถึงสนามหญ้า มีรอด หมู่ที่ ๒	เพื่อป้องกันน้ำท่วม	ก่อสร้างรางระบายน้ำ ขนาดกว้าง ๐.๕๐ เมตร ยาว ๒๕๐ เมตร				๖๒๕,๐๐๐	รางระบายน้ำมีประสิทธิภาพ ๑ สาย ความยาว ๒๕๐ เมตร	ระบายน้ำได้ดีและป้องกัน น้ำท่วม	กองช่าง
๒๓๖	โครงการก่อสร้างรางระบายน้ำ คล. บริเวณบ้านนางพริ้มใจ อุไรรัตน์ ถึงบ้านนางนงของ สุริยันย์ หมู่ที่ ๒	เพื่อป้องกันน้ำท่วม	ก่อสร้างรางระบายน้ำขนาดกว้าง ๐.๕๐ เมตร ลึก ๐.๕๐ เมตร ยาว ๓๐๐ เมตร				๗๕๐,๐๐๐	รางระบายน้ำมีประสิทธิภาพ ๑ สาย ความยาว ๓๐๐ เมตร	ระบายน้ำได้ดีและป้องกัน น้ำท่วม	กองช่าง
๒๓๗	โครงการก่อสร้างรางระบายน้ำ คล. บริเวณบ้านนางแก้ว บึงรัง ถึงคลองตาปู่ หมู่ที่ ๒	เพื่อป้องกันน้ำท่วม	ก่อสร้างรางระบายน้ำขนาดกว้าง ๐.๕๐ เมตร ลึก ๐.๕๐ เมตร ยาว ๕๐๐ เมตร	๑๒๐,๐๐๐				รางระบายน้ำมีประสิทธิภาพ ๑ สาย ความยาว ๕๐๐ เมตร	ระบายน้ำได้ดีและป้องกัน น้ำท่วม	กองช่าง
๒๓๘	โครงการก่อสร้างรางระบายน้ำ คล. จากบ้านนาสมาน ประศรีชัย ถึงคลองเรือ หมู่ที่ ๓	เพื่อป้องกันน้ำท่วม	ก่อสร้างรางระบายน้ำ ขนาดกว้าง ๐.๖๐ เมตร ลึก ๐.๖๐ เมตร ยาว ๘๕ เมตร				๒๕๐,๐๐๐	รางระบายน้ำมีประสิทธิภาพ ๑ สาย ความยาว ๘๕ เมตร	ระบายน้ำได้ดีและป้องกัน น้ำท่วม	กองช่าง
๒๓๙	โครงการก่อสร้างรางระบายน้ำ คล. สายบ้านนายคล้าย โด่คุ้ม ถึงบ้านนายเรไร เรืองปิ่น หมู่ที่ ๔	เพื่อป้องกันน้ำท่วม	ก่อสร้างรางระบายน้ำขนาดกว้าง ๐.๕๐ เมตร ลึก ๐.๗๐ เมตร ยาว ๒๕๕ เมตร				๓๐๐,๐๐๐	รางระบายน้ำมีประสิทธิภาพ ๑ สาย ความยาว ๓๐๐ เมตร	ระบายน้ำได้ดี และป้องกันน้ำท่วม	กองช่าง

๔.๑ แผนงานอุตสาหกรรมและการโยธา

ที่	โครงการ	วัตถุประสงค์	เป้าหมาย (ผลผลิตของโครงการ)	งบประมาณ				ตัวชี้วัด (KPI)	ผลิตภัณฑ์ที่คาดว่าจะได้รับ	หน่วยงานที่รับผิดชอบหลัก
				๒๕๖๖(บาท)	๒๕๖๗(บาท)	๒๕๖๘(บาท)	๒๕๖๙(บาท)			
๒๔๐	โครงการก่อสร้างรางระบายน้ำ คลส. บริเวณบ้านนายตัง แจ้คง ถึงบ้านนายสุดใจ แคว้นคำพูน หมู่ที่ ๔	เพื่อป้องกันน้ำท่วม	ก่อสร้างรางระบายน้ำขนาดกว้าง ๐.๕๐ เมตร ลึก ๐.๕๐ เมตร ยาว ๕๐๐ เมตร				๒๕๗๐(บาท)	รางระบายน้ำมีประสิทธิภาพ ๑ สาย ความยาว ๕๐๐ เมตร	ระบายน้ำได้ดี และป้องกันน้ำท่วม	กองช่าง
๒๔๑	โครงการก่อสร้างรางระบายน้ำ คลส. บริเวณบ้านนางงบุญธรรม ถีปรี ถึงบ้านยเฉลียว เมฆหมอก หมู่ที่ ๔	เพื่อป้องกันน้ำท่วม	ก่อสร้างรางระบายน้ำขนาดกว้าง ๐.๕๐ เมตร ลึก ๐.๕๐ เมตร ยาว ๓๐๐ เมตร				๓๕๐,๐๐๐	รางระบายน้ำมีประสิทธิภาพ ๑ สาย ความยาว ๓๐๐ เมตร	ระบายน้ำได้ดี และป้องกันน้ำท่วม	กองช่าง
๒๔๒	โครงการก่อสร้างรางระบายน้ำ คลส. จากบ้านนายเฉลย เมฆหมอก ถึงบ้านนางถวิล เมฆหมอก หมู่ที่ ๔	เพื่อป้องกันน้ำท่วม	ก่อสร้างรางระบายน้ำขนาดกว้าง ๐.๕๐ เมตร ลึก ๐.๕๐ เมตร ยาว ๓๐๐ เมตร				๓๕๐,๐๐๐	รางระบายน้ำมีประสิทธิภาพ ๑ สาย ความยาว ๓๐๐ เมตร	ระบายน้ำได้ดี และป้องกันน้ำท่วม	กองช่าง
๒๔๓	โครงการก่อสร้างรางระบายน้ำ คลส. สายบ้านนายตอน ชมภูพล ถึงบ้านนายบุญธรรม เทศปาน หมู่ที่ ๔	เพื่อป้องกันน้ำท่วม	ก่อสร้างรางระบายน้ำขนาดกว้าง ๐.๕๐ เมตร ลึก ๐.๕๐ เมตร ยาว ๑๐๐ เมตร			๒๕๐,๐๐๐		รางระบายน้ำมีประสิทธิภาพ ๑ สาย ความยาว ๑๐๐ เมตร	ระบายน้ำได้ดี และป้องกันน้ำท่วม	กองช่าง
๒๔๔	โครงการก่อสร้างรางระบายน้ำ คลส. บริเวณบ้านนายโสม พรหมรัตน์ ถึงบ้านนายต้าว ฟองจันทร์	เพื่อป้องกันน้ำท่วม	ก่อสร้างรางระบายน้ำขนาดกว้าง ๐.๕๐ เมตร ลึก ๐.๕๐ เมตร ยาว ๑๐๐ เมตร				๒๕๐,๐๐๐	รางระบายน้ำมีประสิทธิภาพ ๑ สาย ความยาว ๑๐๐ เมตร	ระบายน้ำได้ดี และป้องกันน้ำท่วม	กองช่าง
๒๔๕	โครงการก่อสร้างรางระบายน้ำ คลส. บริเวณบ้านนางอรุณ จันทร์กลับ ถึงบ้านนางซิ่นทอง เปี้ยผล หมู่ที่ ๔	เพื่อป้องกันน้ำท่วม	ก่อสร้างรางระบายน้ำขนาดกว้าง ๐.๕๐ เมตร ลึก ๐.๕๐ เมตร ยาว ๒๐๐ เมตร				๕๐๐,๐๐๐	รางระบายน้ำมีประสิทธิภาพ ๑ สาย ความยาว ๑๐๐ เมตร	ระบายน้ำได้ดี และป้องกันน้ำท่วม	กองช่าง
๒๔๖	โครงการก่อสร้างรางระบายน้ำ คลส. บริเวณบ้านนายละเอียด เมฆหมอก ถึงบ้านนางดลิด ผ่องใส หมู่ที่ ๔	เพื่อป้องกันน้ำท่วม	ก่อสร้างรางระบายน้ำขนาดกว้าง ๐.๕๐ เมตร ลึก ๐.๕๐ เมตร ยาว ๓๐๐ เมตร			๓๕๐,๐๐๐		รางระบายน้ำมีประสิทธิภาพ ๑ สาย ความยาว ๑๐๐ เมตร	ระบายน้ำได้ดี และป้องกันน้ำท่วม	กองช่าง
๒๔๗	โครงการก่อสร้างรางระบายน้ำ คลส. บริเวณบ้านนางสาวตย กาทอง ถึงบ้านนายสมจิต โดอัม หมู่ที่ ๔	เพื่อป้องกันน้ำท่วม	ก่อสร้างรางระบายน้ำขนาดกว้าง ๐.๓๐ เมตร ลึก ๐.๕๐ เมตร ยาว ๑๑๕ เมตร			๒๔๒,๐๐๐		รางระบายน้ำมีประสิทธิภาพ ๑ สาย ความยาว ๑๑๕ เมตร	ระบายน้ำได้ดี และป้องกันน้ำท่วม	กองช่าง
๒๔๘	โครงการก่อสร้างรางระบายน้ำ คลส. บริเวณบ้านนายพัว อ่อนมี ถึงบ้านนางพรพิณล อินเปี้ย หมู่ที่ ๔	เพื่อป้องกันน้ำท่วม	ก่อสร้างรางระบายน้ำขนาดกว้าง ๐.๓๐ เมตร ลึก ๐.๕๐ เมตร ยาว ๑๓๓ เมตร			๓๖๕,๐๐๐		รางระบายน้ำมีประสิทธิภาพ ๑ สาย ความยาว ๑๓๓ เมตร	ระบายน้ำได้ดี และป้องกันน้ำท่วม	กองช่าง

๔.๑ แผนงานอุตสาหกรรมและการโยธา

ที่	โครงการ	วัตถุประสงค์	เป้าหมาย (ผลผลิตของโครงการ)	งบประมาณ				ตัวชี้วัด (KPI)	ผลลัพธ์ที่คาดว่าจะได้รับ	หน่วยงานที่รับผิดชอบหลัก
				๒๕๖๖(บาท)	๒๕๖๗(บาท)	๒๕๖๘(บาท)	๒๕๖๙(บาท)			
๒๔๙	โครงการก่อสร้างระบบระบายน้ำ คสล. บริเวณบ้านนายอิสระ อำเภอ ถึงบ้านนายเอน ลินนุทอง หมู่ที่ ๔	เพื่อป้องกันน้ำท่วม	ก่อสร้างรางระบายน้ำขนาดกว้าง ๐.๓๐ เมตร ลึก ๐.๕๐ ยาว ๒๐๐ เมตร			๕๐๐,๐๐๐		รางระบายน้ำมีประสิทธิภาพ ๑ สาย ความยาว ๒๐๐ เมตร	ระบายน้ำได้ดี และป้องกันน้ำท่วม	กองช่าง
๒๕๐	โครงการก่อสร้างรางระบายน้ำ คสล. บริเวณบ้านนายบัว ลินนุทอง ถึงบ้านนางขาว อรุณเขต หมู่ที่ ๔	เพื่อป้องกันน้ำท่วม	ก่อสร้างรางระบายน้ำขนาดกว้าง ๐.๓๐ เมตร ลึก ๐.๓๕ ยาว ๒๒๕ เมตร	๕๐๐,๐๐๐				รางระบายน้ำมีประสิทธิภาพ ๑ สาย ความยาว ๒๕๐ เมตร	ระบายน้ำได้ดี และป้องกันน้ำท่วม	กองช่าง
๒๕๑	โครงการก่อสร้างรางระบายน้ำ คสล. บริเวณบ้านนางประทีป ทิพย์ศรีอ ถึงบ้านนายเอกชัย สุขเสน หมู่ที่ ๔	เพื่อป้องกันน้ำท่วม	ก่อสร้างรางระบายน้ำขนาดกว้าง ๐.๕๐ เมตร ลึก ๐.๕๐ ยาว ๑๐๐ เมตร	๒๕๐,๐๐๐				รางระบายน้ำมีประสิทธิภาพ ๑ สาย ความยาว ๑๐๐ เมตร	ระบายน้ำได้ดี และป้องกันน้ำท่วม	กองช่าง
๒๕๒	โครงการก่อสร้างรางระบายน้ำ คสล. บริเวณบ้านนายวินัย เดชเมือง ถึงบ้านนางพร เต็มจิว หมู่ที่ ๕	เพื่อป้องกันน้ำท่วม	ก่อสร้างรางระบายน้ำขนาดกว้าง ๐.๕๐ เมตร ลึก ๐.๓๐ ยาว ๑๕๐ เมตร		๓๐๐,๐๐๐			รางระบายน้ำมีประสิทธิภาพ ๑ สาย ความยาว ๕๐๐ เมตร	ระบายน้ำได้ดี และป้องกันน้ำท่วม	กองช่าง
๒๕๓	โครงการก่อสร้างรางระบายน้ำ คสล. บริเวณบ้านนายสมศักดิ์ จันมี ถึงบ้านนางนงนหอม เกิดพุด หมู่ที่ ๕	เพื่อป้องกันน้ำท่วม	ก่อสร้างรางระบายน้ำขนาดกว้าง ๐.๕๐ เมตร ลึก ๐.๕๐ ยาว ๑๕๐ เมตร			๓๐๐,๐๐๐		รางระบายน้ำมีประสิทธิภาพ ๑ สาย ความยาว ๕๐๐ เมตร	ระบายน้ำได้ดี และป้องกันน้ำท่วม	กองช่าง
๒๕๔	โครงการก่อสร้างรางระบายน้ำ คสล. บริเวณบ้านนายสุภชัย ใจโพธิ์ ถึงบ้านนายสมศักดิ์ เกตุทอง หมู่ที่ ๕	เพื่อป้องกันน้ำท่วม	ก่อสร้างรางระบายน้ำขนาดกว้าง ๐.๕๐ เมตร ลึก ๐.๕๐ ยาว ๒๐๐ เมตร			๕๐๐,๐๐๐		รางระบายน้ำมีประสิทธิภาพ ๑ สาย ความยาว ๑๕๐ เมตร	ระบายน้ำได้ดี และป้องกันน้ำท่วม	กองช่าง
๒๕๕	โครงการก่อสร้างรางระบายน้ำ คสล. บริเวณบ้านนางประติยา คสล. บริเวณบ้านนางเสียด แก้วคต ถึงบ้านนางแพรว จากโพธิ์ หมู่ที่ ๖	เพื่อป้องกันน้ำท่วม	ก่อสร้างรางระบายน้ำขนาดกว้าง ๐.๕๐ เมตร ลึก ๐.๕๐ ยาว ๓๐๐ เมตร				๗๕๐,๐๐๐	รางระบายน้ำมีประสิทธิภาพ ๑ สาย ความยาว ๓๐๐ เมตร	ระบายน้ำได้ดี และป้องกันน้ำท่วม	กองช่าง
๒๕๖	โครงการก่อสร้างรางระบายน้ำ คสล. สายบ้านนางฝ่าย มีเที่ยง หมู่ที่ ๖	เพื่อป้องกันน้ำท่วม	ก่อสร้างรางระบายน้ำ ขนาดกว้าง ๐.๕๐ เมตร ลึก ๐.๖๕ เมตร ยาว ๔๖ เมตร	๑๒๐,๐๐๐		๑๒๐,๐๐๐		รางระบายน้ำมีประสิทธิภาพ ๑ สาย ความยาว ๔๖ เมตร	ระบายน้ำได้ดี และป้องกันน้ำท่วม	กองช่าง
๒๕๗	โครงการก่อสร้างรางระบายน้ำ คสล. บริเวณบ้านนายเจริญ อุไรวรรณ ถึงคลองแม่พรอง หมู่ที่ ๖	เพื่อป้องกันน้ำท่วม	ก่อสร้างรางระบายน้ำ ขนาดกว้าง ๐.๕๐ เมตร ลึก ๐.๕๐ เมตร ยาว ๕๐ เมตร	๑๒๐,๐๐๐				รางระบายน้ำมีประสิทธิภาพ ๑ สาย ความยาว ๕๐ เมตร	ระบายน้ำได้ดี และป้องกันน้ำท่วม	กองช่าง
๒๕๘	โครงการก่อสร้างรางระบายน้ำ คสล. บริเวณบ้านนายสังวาลย์ เกิดพุด ถึงบ้านนายชาย มาณู หมู่ที่ ๖	เพื่อป้องกันน้ำท่วม	ก่อสร้างรางระบายน้ำ ขนาดกว้าง ๐.๕๐ เมตร ลึก ๐.๕๐ เมตร ยาว ๓๐๐ เมตร			๗๕๐,๐๐๐		รางระบายน้ำมีประสิทธิภาพ ๑ สาย ความยาว ๓๐๐เมตร	ระบายน้ำได้ดี และป้องกันน้ำท่วม	กองช่าง

๔.๑ แผนงานอุตสาหกรรมและการโยธา

ที่	โครงการ	วัตถุประสงค์	เป้าหมาย (ผลผลิตของโครงการ)	งบประมาณ				ตัวชี้วัด (KPI)	ผลลัพธ์ที่คาดว่าจะได้รับ	หน่วยงานที่รับผิดชอบหลัก
				๒๕๖๖(บาท)	๒๕๖๗(บาท)	๒๕๖๘(บาท)	๒๕๖๙(บาท)			
๒๕๙	โครงการก่อสร้างรางระบายน้ำ คลส. บริเวณบ้านนายเปี่ยม เกตุศต ถึงคลองแม่พ่อง หมู่ที่ ๖	เพื่อป้องกันน้ำท่วม	ก่อสร้างรางระบายน้ำ ขนาดกว้าง ๐.๕๐ เมตร ลึก ๐.๕๐ เมตร ยาว ๓๐๐ เมตร				๒๕๖๗(บาท) ๒๕๖๘(บาท)	รางระบายน้ำมีประสิทธิภาพ ๑ สาย ความยาว ๓๐๐ เมตร	ระบายน้ำได้ดี และป้องกันน้ำท่วม	กองช่าง
๒๖๐	โครงการก่อสร้างรางระบายน้ำ คลส. บริเวณบ้านนายบุญธรรม เกตุศต ถึงถนนทางหลวง ๑๐๕๖ หมู่ที่ ๖	เพื่อป้องกันน้ำท่วม	ก่อสร้างรางระบายน้ำ ขนาดกว้าง ๐.๕๐ เมตร ลึก ๐.๕๐ เมตร ยาว ๘๐๐ เมตร				๒,๐๐๐,๐๐๐	รางระบายน้ำมีประสิทธิภาพ ๑ สาย ความยาว ๘๐๐ เมตร	ระบายน้ำได้ดี และป้องกันน้ำท่วม	กองช่าง
๒๖๑	โครงการก่อสร้างรางระบายน้ำ คลส. บริเวณบ้านนางระเบียบ ชุดชา ถึงบ้านนายฉัตรชัย จันทร์แสง หมู่ที่ ๖	เพื่อป้องกันน้ำท่วม	ก่อสร้างรางระบายน้ำ ขนาดกว้าง ๐.๕๐ เมตร ลึก ๐.๕๐ เมตร ยาว ๘๐๐ เมตร				๒,๐๐๐,๐๐๐	รางระบายน้ำมีประสิทธิภาพ ๑ สาย ความยาว ๘๐๐ เมตร	ระบายน้ำได้ดี และป้องกันน้ำท่วม	กองช่าง
๒๖๒	โครงการก่อสร้างรางระบายน้ำ คลส. บริเวณบ้านนายเล็ก มีรอด ถึงบ้านนางศรณี แยมเอียด หมู่ที่ ๖	เพื่อก่อสร้างรางระบายน้ำ	ก่อสร้างรางระบายน้ำ ขนาดกว้าง ๐.๖๐ เมตร ลึก ๑.๐๐ เมตร ยาว ๓๐๐ เมตร			๗๕๐,๐๐๐		รางระบายน้ำมีประสิทธิภาพ ๑ สาย ความยาว ๓๐๐ เมตร	ระบายน้ำได้ดี และป้องกันน้ำท่วม	กองช่าง
๒๖๓	โครงการก่อสร้างรางระบายน้ำ คลส. บริเวณบ้านนายเวียง เขียวจันทร์แสง ถึงบ้านนายเดชมงคล จันทร์บุตร หมู่ที่ ๖	เพื่อป้องกันน้ำท่วม	ก่อสร้างรางระบายน้ำ ขนาดกว้าง ๐.๖๐ เมตร ลึก ๑.๐๐ เมตร ยาว ๑,๐๐๐ เมตร				๒,๔๐๐,๐๐๐	รางระบายน้ำมีประสิทธิภาพ ๑ สาย ความยาว ๑,๐๐๐ เมตร	ระบายน้ำได้ดี และป้องกันน้ำท่วม	กองช่าง
๒๖๔	โครงการก่อสร้างรางระบายน้ำ คลส. ตั้งแต่บ้านอาจารย์สร้อยทอง ก่อนถึงซอยบ้านนางบาทย่น เกตุศต หมู่ที่ ๖	เพื่อป้องกันน้ำท่วม	ก่อสร้างรางระบายน้ำ ขนาดกว้าง ๐.๕๐ เมตร ลึก ๐.๗๐ เมตร ยาว ๒๕ เมตร			๕๗,๐๐๐		รางระบายน้ำมีประสิทธิภาพ ๑ สาย ความยาว ๒๕ เมตร	ระบายน้ำได้ดี และป้องกันน้ำท่วม	กองช่าง
๒๖๕	โครงการก่อสร้างรางระบายน้ำ คลส. บริเวณบ้านนายบั้งเทิง กุดใจ ถึงบ้านนายสุเทิน กุดใจ หมู่ที่ ๖	เพื่อป้องกันน้ำท่วม	ก่อสร้างรางระบายน้ำ ขนาดกว้าง ๐.๕๐ เมตร ลึก ๐.๗๐ เมตร ยาว ๓๐ เมตร			๖๙,๐๐๐		รางระบายน้ำมีประสิทธิภาพ ๑ สาย ความยาว ๓๐ เมตร	ระบายน้ำได้ดี และป้องกันน้ำท่วม	กองช่าง
๒๖๖	โครงการก่อสร้างรางระบายน้ำ คลส. ตั้งแต่บริเวณบ้านนายฉลอง ต้อยเล็ก ถึงบ้านนายจัญไร ต้อยเล็ก ม.๖	เพื่อป้องกันน้ำท่วม	ก่อสร้างรางระบายน้ำ ขนาดกว้าง ๐.๕๐ เมตร ลึก ๐.๕๐ เมตร ยาว ๖๐ เมตร			๑๗๐,๐๐๐		รางระบายน้ำมีประสิทธิภาพ ๑ สาย ความยาว ๖๐ เมตร	ระบายน้ำได้ดี และป้องกันน้ำท่วม	กองช่าง
๒๖๗	โครงการก่อสร้างรางระบายน้ำ คลส. บริเวณบ้านนายพยับ แก่งอินทร์ ถึงคลองแม่พ่อง หมู่ที่ ๖	เพื่อป้องกันน้ำท่วม	ก่อสร้างรางระบายน้ำ ขนาดกว้าง ๐.๕๐ เมตร ลึก ๐.๗๐ เมตร ยาว ๑๓๕ เมตร			๓๑๐,๕๐๐		รางระบายน้ำมีประสิทธิภาพ ๑ สาย ความยาว ๑๓๕ เมตร	ระบายน้ำได้ดี และป้องกันน้ำท่วม	กองช่าง
๒๖๘	โครงการก่อสร้างรางระบายน้ำ คลส. สายบ้านนายประเริม อยู่หน้าถึงบ้านนายปรีชา มีรอด หมู่ที่ ๖	เพื่อป้องกันน้ำท่วม	ก่อสร้างรางระบายน้ำ ขนาดกว้าง ๐.๕๐ เมตร ลึก ๐.๗๐ เมตร ยาว ๕๕๐ เมตร			๑,๑๐๐,๐๐๐		รางระบายน้ำมีประสิทธิภาพ ๑ สาย ความยาว ๕๕๐ เมตร	ระบายน้ำได้ดี และป้องกันน้ำท่วม	กองช่าง

๔.๑ แผนงานอุตสาหกรรมและการโยธา

ที่	โครงการ	วัตถุประสงค์	เป้าหมาย (ผลิตภัณฑ์โครงการ)	งบประมาณ				ตัวชี้วัด (KPI)	ผลลัพธ์ที่คาดว่าจะได้รับ	หน่วยงานที่รับผิดชอบหลัก
				๒๕๖๖(บาท)	๒๕๖๗(บาท)	๒๕๖๘(บาท)	๒๕๖๙(บาท)			
๒๖๙	โครงการก่อสร้างระบบน้ำ คล. ตำบลบ้านนาบุญธรรม อำเภอเมือง ถึงบ้านนาบุญธรรม สุขเรือง หมู่ที่ ๖	เพื่อป้องกันน้ำท่วม	ก่อสร้างระบบน้ำ คล. กว้าง ๐.๔๐ เมตร ลึก ๐.๖๐ เมตร ยาว ๑๓๐ เมตร		๒๕๖๗(บาท)	๒๕๖๘(บาท)	๒๕๖๙(บาท)	รางระบายน้ำมีประสิทธิภาพ ๑ สาย ความยาว ๑๓๐ เมตร	ระบบน้ำได้ดี และป้องกันน้ำท่วม	กองช่าง
๒๗๐	โครงการก่อสร้างระบบน้ำ คล. ตำบลบ้านนาเนินตา ขุนพรหมยา ถึงบ้านนาบุญธรรม หมู่ที่ ๖	เพื่อป้องกันน้ำท่วม	ก่อสร้างระบบน้ำ คล. กว้าง ๐.๔๐ เมตร ลึก ๐.๖๐ เมตร ยาว ๑๐๐ เมตร	๒๖๐,๐๐๐				รางระบายน้ำมีประสิทธิภาพ ๑ สาย ความยาว ๑๐๐ เมตร	ระบบน้ำได้ดี และป้องกันน้ำท่วม	กองช่าง
๒๗๑	โครงการก่อสร้างระบบน้ำ คล. ตำบลบ้านนาเนินตา ๑๐๔๖ ตั้งแต่บ้านนาบุญธรรม ถึงคลองแม่พร้อม หมู่ที่ ๖	เพื่อป้องกันน้ำท่วม	ก่อสร้างระบบน้ำ คล. กว้าง ๐.๔๐ เมตร ลึก ๐.๖๐ เมตร ยาว ๑๐๐ เมตร	๒๖๐,๐๐๐				รางระบายน้ำมีประสิทธิภาพ ๑ สาย ความยาว ๑๐๐ เมตร	ระบบน้ำได้ดี และป้องกันน้ำท่วม	กองช่าง
๒๗๒	โครงการปรับปรุงระบบน้ำถนนสายทางเข้าประปาหมู่ที่ ๖ ตั้งแต่บ้านนาบุญธรรม ถึงบ้านนาบุญธรรม หมู่ที่ ๖	เพื่อป้องกันน้ำท่วม	ขุดลอกดินพร้อมทำความสะอาดรางระบายน้ำทั้งสองฝั่ง ความยาวฝั่งละ ๓๕๐ เมตร รวม	๑๐๐,๐๐๐				รางระบายน้ำมีประสิทธิภาพ ๑ สาย ความยาว ๒๕๐ เมตร	ระบบน้ำได้ดี และป้องกันน้ำท่วม	กองช่าง
ท่อลอดเหลี่ยม										
๒๗๓	โครงการก่อสร้างท่อลอดเหลี่ยมคลอง ตำบลบ้านนา ม.๖ ฝั่งไปใต้ หมู่ที่ ๑	เพื่อให้ระบบน้ำได้สะดวก	ก่อสร้างท่อลอดเหลี่ยม แบบ ๒ ช่อง					มีการระบายน้ำได้รวดเร็ว	ระบบน้ำได้ดีและป้องกันน้ำท่วม	กองช่าง
๒๗๔	โครงการก่อสร้างท่อลอดเหลี่ยมคลอง ฝั่งใต้ หมู่ที่ ๒	เพื่อให้ระบบน้ำได้สะดวก	ก่อสร้างท่อลอดเหลี่ยม คล.แบบ ๒ ช่อง					มีการระบายน้ำได้รวดเร็ว	ระบบน้ำได้ดีและป้องกันน้ำท่วม	กองช่าง
๒๗๕	โครงการก่อสร้างท่อลอดเหลี่ยมบริเวณที่นาบ้านนาบุญธรรม หมู่ที่ ๒	เพื่อให้ระบบน้ำได้สะดวก	ก่อสร้างท่อลอดเหลี่ยมกว้าง ๕ เมตร แบบ ๒ ช่อง					มีการระบายน้ำได้รวดเร็ว	ระบบน้ำได้ดีและป้องกันน้ำท่วม	กองช่าง
๒๗๖	ก่อสร้างท่อลอดเหลี่ยมบริเวณคลองควายที่นายแพทย์บำรุง หมู่ที่ ๒	เพื่อให้ระบบน้ำได้สะดวก	ก่อสร้างท่อลอดเหลี่ยม คล.แบบ ๒ ช่อง					มีการระบายน้ำได้รวดเร็ว	ระบบน้ำได้ดีและป้องกันน้ำท่วม	กองช่าง
๒๗๗	ก่อสร้างท่อลอดเหลี่ยมบริเวณคลอง ฝั่งใต้ หมู่ที่ ๒	เพื่อให้ระบบน้ำได้สะดวก	ก่อสร้างท่อเหลี่ยม คล. แบบ ๒ ช่อง				๔๐๐,๐๐๐	มีการระบายน้ำได้รวดเร็ว	ระบบน้ำได้ดีและป้องกันน้ำท่วม	กองช่าง
๒๗๘	สร้างท่อลอดเหลี่ยมบริเวณคลองชลประทานสาย ๒ เชื่อมคลองชลประทานสาย ๑ หมู่ที่ ๒	เพื่อให้ระบบน้ำได้สะดวก	ก่อสร้างท่อเหลี่ยม คล. แบบ ๒ ช่อง				๓๐๐,๐๐๐	มีการระบายน้ำได้รวดเร็ว	ระบบน้ำได้ดีและป้องกันน้ำท่วม	กองช่าง
๒๗๙	โครงการก่อสร้างฝายกั้นคลองแม่พร้อม หมู่ที่ ๓	เพื่อเก็บน้ำไว้ในฤดูแล้ง	ก่อสร้างฝายกั้นคลองแม่พร้อมบริเวณบ้านนางสมใจ รอดเกษม จำนวน ๑ แห่ง				๒,๐๐๐,๐๐๐	ประชาชนมีความพึงพอใจร้อยละ ๑๐๐	ประชาชนมีน้ำไว้ใช้ในการทำการเกษตร	กองช่าง

๔.๑ แผนงานอุตสาหกรรมและการโยธา

ที่	โครงการ	วัตถุประสงค์	เป้าหมาย (ผลผลิตของโครงการ)	งบประมาณ					ตัวชี้วัด (KPI)	ผลลัพธ์ที่คาดว่าจะได้รับ	หน่วยงานที่รับผิดชอบหลัก
				๒๕๖๖(บาท)	๒๕๖๗(บาท)	๒๕๖๘(บาท)	๒๕๖๙(บาท)	๒๕๗๐(บาท)			
๒๘๐	โครงการก่อสร้างประตูน้ำทอดเหล็กบริเวณบ้านนายสมพงษ์ เครื่องมือ หมู่ที่ ๓	เพื่อเก็บน้ำใช้ในฤดูแล้ง	ก่อสร้างประตูเปิด-ปิดทอดเหล็ก ปริมาณ ๑ แห่ง			๑๐๐,๐๐๐			ประชาชนมีความพึงพอใจร้อยละ ๑๐๐	ประชาชนมีน้ำใช้ ในการทำการเกษตร	กองช่าง
๒๘๑	โครงการก่อสร้างฝายน้ำล้นคลองแม่พร้อมบริเวณเขตติดต่อหมู่ที่ ๓ และหมู่ที่ ๖	เพื่อเก็บน้ำใช้ในฤดูแล้ง	ก่อสร้างฝายน้ำล้นคลองแม่พร้อม ๑ แห่ง						มีการระบายน้ำได้รวดเร็ว	ระบายน้ำได้ดีและป้องกัน น้ำท่วม	กองช่าง
๒๘๒	ก่อสร้างทอดเหล็ก บริเวณคลองควายที่นายเฉลี เล่ายี หมู่ที่ ๕	เพื่อให้ระบายน้ำสะดวก	ก่อสร้างขนาดกว้าง ๓ เมตร สูง ๒.๗ เมตร แบบ ๕ ช่อง				๕๐๐,๐๐๐		มีการระบายน้ำได้รวดเร็ว	อำนวยความสะดวกในการสัญจรและป้องกันน้ำท่วม	กองช่าง
๒๘๓	ก่อสร้างทอดเหล็ก หมู่ที่ ๕	เพื่อให้ระบายน้ำสะดวก	ก่อสร้างทอดเหล็ก (ปากคลองควาย) ที่นายสมบัต ศรีภูมิ ขนาดกว้าง ๕ เมตร แบบ ๑ ช่อง ๒. บริเวณที่นายสงวาล เกิดพูล ปลายคลองชน.๓ ขนาดกว้าง ๘ เมตร แบบ ๑ ช่อง ๓. บริเวณปลายคลองตาง้อย เชื่อมต่อคลองบึงมาด้านนอกขนาดกว้าง ๑๐ เมตร แบบ ๑ ช่อง ๔. บริเวณนายประสิทธิ์ เห่งนุ่ม แบบ ๑ ช่อง			๒๐๐,๐๐๐			มีการระบายน้ำได้รวดเร็ว	อำนวยความสะดวกในการสัญจรและป้องกันน้ำท่วม	กองช่าง
๒๘๔	โครงการก่อสร้างประตูเปิด-ปิดน้ำบริเวณนาปลัดโกเมน หมู่ที่ ๕	เพื่อให้ระบายน้ำสะดวก	ก่อสร้างประตูเปิด-ปิดน้ำปลายคลองบริเวณนา ปลัดโกเมน					๒๐๐,๐๐๐	มีการระบายน้ำได้รวดเร็ว	ระบายน้ำได้ดีและป้องกันน้ำท่วม	กองช่าง
๒๘๕	โครงการก่อสร้างประตูเปิด-ปิดคลอง ชป.สาย ๔ เชื่อมคลองควายบริเวณนายประสิทธิ์ ศรีภูมิ หมู่ที่ ๕	เพื่อให้ระบายน้ำสะดวก	ก่อสร้างประตูเปิด-ปิดน้ำคลองชลประทานสาย ๔ เชื่อมคลองควาย บริเวณนายประสิทธิ์ ศรีภูมิ				๒๐๐,๐๐๐		มีการระบายน้ำได้รวดเร็ว	ระบายน้ำได้ดีและป้องกันน้ำท่วม	กองช่าง
๒๘๖	โครงการก่อสร้างประตูเปิด-ปิดน้ำบริเวณนาบางดาวลอย เล่ายี หมู่ที่ ๕	เพื่อให้ระบายน้ำสะดวก	ก่อสร้างประตูเปิด-ปิดน้ำบริเวณนาบางดาวลอย เล่ายี					๒๐๐,๐๐๐	มีการระบายน้ำได้รวดเร็ว	ระบายน้ำได้ดีและป้องกันน้ำท่วม	กองช่าง
๒๘๗	ก่อสร้างทอดเหล็กบริเวณบ้านนายบุญธรรม สิริตัน หมู่ที่ ๖	เพื่อให้ระบายน้ำสะดวก	ก่อสร้างทอดเหล็ก คล.ขนาดกว้าง ๕ เมตร แบบ ๑ ช่อง					๒๐๐,๐๐๐	มีการระบายน้ำได้รวดเร็ว	ระบายน้ำได้ดีและป้องกันน้ำท่วม	กองช่าง
๒๘๘	ก่อสร้างทอดเหล็กบริเวณนายทรัพย์ บำรุง หมู่ที่ ๕	เพื่อให้ระบายน้ำสะดวก	ก่อสร้างทอดเหล็กคลองชลประทานสาย ๒ บริเวณนายทรัพย์ บำรุง					๓๐๐,๐๐๐	มีการระบายน้ำได้รวดเร็ว	ระบายน้ำได้ดีและป้องกันน้ำท่วม	กองช่าง

๔.๑ แผนงานอุตสาหกรรมและการโยธา

ที่	โครงการ	วัตถุประสงค์	เป้าหมาย (ผลผลิตของโครงการ)	งบประมาณ					ตัวชี้วัด (KPI)	ผลลัพธ์ที่คาดว่าจะได้รับ	หน่วยงานที่รับผิดชอบหลัก
				๒๕๖๖(บาท)	๒๕๖๗(บาท)	๒๕๖๘(บาท)	๒๕๖๙(บาท)	๒๕๗๐(บาท)			
๒๘๙	ก่อสร้างท่อลอดเหลี่ยมบริเวณนาย . สาด เครื่องมือ หมู่ที่ ๖	เพื่อให้ระบายน้ำได้สะดวก	ก่อสร้างท่อเหลี่ยม คสล.ขนาดกว้าง ๕ เมตร แบบ ๑ช่อง				๒๕๖๙(บาท)	๒๕๗๐(บาท)	มีการระบายน้ำได้รวดเร็ว	ผลผลิตที่คาดว่าจะได้รับ ระบายน้ำได้ตั้งแต่ บ่อน้ำ น้ำท่วม	หน่วยงานที่รับผิดชอบหลัก กองช่าง
๒๙๐	ก่อสร้างท่อลอดเหลี่ยมบริเวณนาง ยูรัตน์ เขียวงาม หมู่ที่ ๖	เพื่อให้ระบายน้ำได้สะดวก	ก่อสร้างท่อเหลี่ยม คสล.ขนาดกว้าง ๕ เมตร แบบ ๑ช่อง						มีการระบายน้ำได้รวดเร็ว	ระบายน้ำได้ดีและ ป้องกันน้ำท่วม	กองช่าง
๒๙๑	ก่อสร้างท่อลอดเหลี่ยม คสล. หมู่ที่ ๗	เพื่อให้ระบายน้ำได้สะดวก	ก่อสร้างท่อเหลี่ยม คสล. หมู่ที่ ๗ บ้านทุ่งสวรรค์ ๑. หน้าบ้านนางสังวาลย์ ไคร้คง แบบ ๒ ช่อง ๓. หน้าบ้านนายชื่น บุญมี แบบ ๒ ช่อง ๔. หน้าบ้านนางประยอม เครือเมือง แบบ ๒ ช่อง ๕. หน้าบ้านนางกับ บุญมี แบบ ๒ ช่อง ๖. หน้าบ้านนายประสัทท นาควิจิตร แบบ ๒ ช่อง ๗. หน้าบ้านนายเกิด ไคร้คง แบบ ๒ ช่อง ๘. หน้าบ้านนายชื่น ดั่งรักษา แบบ ๒ ช่อง					๓๐๐,๐๐๐	มีการระบายน้ำได้รวดเร็ว	ระบายน้ำได้ดี และ ป้องกันน้ำท่วม	กองช่าง
๒๙๒	ก่อสร้างท่อลอดเหลี่ยมคลองศาลปู่ บริเวณบ้านยั้งดี คงเกิด หมู่ที่ ๗	เพื่อให้ระบายน้ำได้สะดวก	ก่อสร้างท่อลอดเหลี่ยม แบบ ๒ ช่อง						มีการระบายน้ำได้รวดเร็ว	ระบายน้ำได้ดีลดการท่วมขังของน้ำ	กองช่าง
๒๙๓	โครงการปักเสาหลักคอนกรีตเสริมเหล็ก จราจรถนนเส้นคลองแม่พ่อง หมู่ที่ ๓	เพื่อป้องกันเกิดอุบัติเหตุ	ปักเสาหลักคอนกรีตเสริมเหล็กจรจรจุดอันตรายถนนลำคลองแม่พ่อง						ประชาชนมีความพึงพอใจร้อยละ ๑๐๐	ประชาชนมีความปลอดภัยในการใช้เส้นทางจราจร	กองช่าง

แบบ ผ.๑๒

๔.๑ แผนงานอุตสาหกรรมและการโยธา

ที่	โครงการ	วัตถุประสงค์	เป้าหมาย (ผลผลิตของโครงการ)	งบประมาณ				ตัวชี้วัด (KPI)	ผลที่คาดว่าจะได้รับ	หน่วยงานที่รับผิดชอบหลัก
				งบประมาณ						
				๒๕๖๖(บาท)	๒๕๖๗(บาท)	๒๕๖๘(บาท)	๒๕๖๙(บาท)			
ขุดลอก										
๒๙๔	โครงการขุดลอกวัชพืชคลองชลประทานสาย ๑	เพื่อระบายน้ำได้สะดวก	ขนาดกว้าง ๑๐ เมตร ยาว ๖,๐๐๐ เมตร	๑๔๗,๐๐๐				คลองระบายน้ำ มีประสิทธิภาพจำนวน ๑ สาย ระยะทาง ๓,๐๐๐ ม.	คลองระบายน้ำได้สะดวก	กองช่าง
๒๙๕	โครงการขุดลอกวัชพืชคลองชลประทานสาย ๒	เพื่อระบายน้ำได้สะดวก	ขนาดกว้าง ๑๐ เมตร ยาว ๖,๕๐๐ เมตร	๑๗๐,๐๐๐				คลองระบายน้ำ มีประสิทธิภาพจำนวน ๑ สาย ระยะทาง ๖,๐๐๐ ม.	คลองระบายน้ำได้สะดวก	กองช่าง
๒๙๖	โครงการขุดลอกวัชพืชคลองร่องสี่ก่เหนือ หมู่ที่ ๒	เพื่อระบายน้ำได้สะดวก	ขุดลอกคลองร่องสี่ก่ ขนาดกว้าง ๕ เมตร ยาว ๒,๕๐๐ เมตร	๑๒๒,๐๐๐				คลองระบายน้ำ มีประสิทธิภาพจำนวน ๑ สาย ระยะทาง ๒,๕๐๐ ม.	คลองระบายน้ำได้สะดวก	กองช่าง
๒๙๗	โครงการขุดลอกวัชพืชคลองตาปู่	เพื่อระบายน้ำได้สะดวก	ขนาดกว้าง ๑๐ เมตร ยาว ๗,๑๐๐ เมตร	๔๐,๐๐๐				คลองระบายน้ำ มีประสิทธิภาพจำนวน ๑ สาย ระยะทาง ๒,๕๐๐ ม.	คลองระบายน้ำได้สะดวก	กองช่าง
๒๙๘	โครงการขุดลอกคลองรอบหมู่บ้าน หมู่ที่ ๔	เพื่อระบายน้ำได้สะดวก	ขุดลอกคลอง ขนาดกว้าง ๔ เมตร ยาว ๑,๕๐๐ เมตร ลึก ๒ เมตร	๔๐,๐๐๐				คลองระบายน้ำ มีประสิทธิภาพจำนวน ๑ สาย ระยะทาง ๘๐๐ ม.	คลองระบายน้ำได้สะดวก	กองช่าง
๒๙๙	โครงการขุดลอกคลอง บริเวณหน้าวัดดงสระแก้ว ถึงคลองควาย หมู่ที่ ๕	เพื่อระบายน้ำได้สะดวก	ขุดลอกคลอง ขนาดกว้าง ๘ เมตร ยาว ๔,๐๐๐ เมตร	๑๘๘,๐๐๐				คลองระบายน้ำ มีประสิทธิภาพจำนวน ๑ สาย ระยะทาง ๑,๕๐๐ ม.	คลองระบายน้ำได้สะดวก	กองช่าง
๓๐๐	โครงการขุดลอกวัชพืชคลองควาย หมู่ที่ ๕	เพื่อระบายน้ำได้สะดวก	ขุดลอกวัชพืชขนาดกว้าง ๓ เมตร ยาว ๔,๐๐๐ เมตร	๕๐,๐๐๐				คลองระบายน้ำ มีประสิทธิภาพจำนวน ๑ สาย ระยะทาง ๔,๐๐๐ ม.	คลองระบายน้ำได้สะดวก	กองช่าง
๓๐๑	โครงการขุดลอกวัชพืชคลองระกำรี หมู่ที่ ๕	เพื่อระบายน้ำได้สะดวก	ขุดลอกวัชพืชขนาดกว้าง ๓ เมตร ยาว ๔,๓๐๐ เมตร	๒๐๐,๐๐๐				คลองระบายน้ำ มีประสิทธิภาพจำนวน ๑ สาย	คลองระบายน้ำได้สะดวก	กองช่าง
๓๐๒	โครงการขุดลอกคลองบริเวณนาขายประสิทธิ์ เพ็งนุ้ม ถึงนาขายเสมอ เณรแถม หมู่ที่ ๕	เพื่อระบายน้ำได้สะดวก	ขุดลอกคลอง ขนาดกว้าง ๑๐ เมตร ลึก ๒ เมตร ยาว ๑,๕๐๐ เมตร	๗๕,๐๐๐				คลองระบายน้ำ มีประสิทธิภาพจำนวน ๑ สาย ระยะทาง ๑,๕๐๐ ม.	คลองระบายน้ำได้สะดวก	กองช่าง ๑๐๗

๔.๑ แผนงานอุตสาหกรรมและการโยธา

ที่	โครงการ	วัตถุประสงค์	เป้าหมาย (ผลผลิตของโครงการ)	งบประมาณ					ตัวชี้วัด (KPI)	ผลที่คาดว่าจะได้รับ	หน่วยงานที่รับผิดชอบหลัก
				๒๕๖๖(บาท)	๒๕๖๗(บาท)	๒๕๖๘(บาท)	๒๕๖๙(บาท)	๒๕๗๐(บาท)			
๓๐๓	โครงการขุดลอกคลองบริเวณที่นายนายบรรจบ เสาภัย ถึงคลองควาย นานางสวิง เกิดพุดหมู่ที่ ๕	เพื่อระบายน้ำได้สะดวก	ขุดลอกคลองขนาดกว้าง ๒ เมตร ลึก ๑.๕ เมตรยาว ๑,๐๐๐ เมตร					๕๐,๐๐๐	คลองระบายน้ำ มีประสิทธิภาพจำนวน ๑ สาย ระยะทาง ๑,๐๐๐ ม.	คลองระบายน้ำได้สะดวก	กองช่าง
๓๐๔	โครงการขุดลอกคลองบริเวณที่นายนายสังวาลย์ เกิดพุดถึงบึงมาย หมู่ที่ ๕	เพื่อระบายน้ำได้สะดวก	ขุดลอกคลอง ขนาดกว้าง ๖ เมตร ลึก ๒ เมตร ยาว ๒,๐๐๐ เมตร			๑๐๐,๐๐๐			คลองระบายน้ำ มีประสิทธิภาพจำนวน ๑ สาย ระยะทาง ๒,๐๐๐ ม.	คลองระบายน้ำได้สะดวก	กองช่าง
๓๐๕	โครงการขุดลอกคลองบริเวณที่นายนายประจวบ ม่วงทิม ถึงนายนายสังวาลย์ เขียวคง หมู่ที่ ๕	เพื่อระบายน้ำได้สะดวก	ขุดลอกคลองขนาดกว้าง ๖ เมตร ลึก ๒ เมตร ยาว ๓,๐๐๐ เมตร					๑๕๐,๐๐๐	คลองระบายน้ำ มีประสิทธิภาพจำนวน ๑ สาย ระยะทาง ๓,๐๐๐ ม.	คลองระบายน้ำได้สะดวก	กองช่าง
๓๐๖	โครงการขุดลอกคลองบริเวณนายนายเสมอ เณรรัมย์ ถึงประตุน้ำแหลมถ่อน หมู่ที่ ๕	เพื่อระบายน้ำได้สะดวก	ขุดลอกคลองขนาดกว้าง ๓ เมตร ยาว ๕,๐๐๐ เมตร				๒๕๐,๐๐๐		คลองระบายน้ำ มีประสิทธิภาพจำนวน ๑ สาย ระยะทาง ๕,๐๐๐ ม.	คลองระบายน้ำได้สะดวก	กองช่าง
๓๐๗	โครงการขุดลอกคลองเสื่อมหมู่ที่ ๕	เพื่อระบายน้ำได้สะดวก	ขุดลอกคลองเสื่อมแยกคลอง ๒ ตั้งแต่ นานายประจวบ คิมสิงห์ถึงนายนมอ มาสุด ระยะทาง ๑,๕๐๐ เมตร					๑๕๐,๐๐๐	คลองระบายน้ำ มีประสิทธิภาพจำนวน ๑ สาย ระยะทาง ๑,๕๐๐ ม.	คลองระบายน้ำได้สะดวก	กองช่าง
๓๐๘	โครงการขุดลอกคลองไม่ร้อยหมู่ที่ ๕	เพื่อระบายน้ำได้สะดวก	ขุดลอกคลอง จากนายนายประจวบ ทัยแก้ว ยาว ๑,๐๐๐ เมตรถึงคลองพระเทพ (หนองอีว่า)			๑๐๐,๐๐๐			คลองระบายน้ำ มีประสิทธิภาพจำนวน ๑ สาย ระยะทาง ๑,๐๐๐ ม.	คลองระบายน้ำได้สะดวก	กองช่าง
๓๐๙	โครงการขุดลอกแก้วพิชคลองชลประทานสาย ๓	เพื่อระบายน้ำได้สะดวก	ขุดลอกแก้วพิชความยาว ๕,๔๐๐ เมตร	๑๐๐,๐๐๐					คลองระบายน้ำ มีประสิทธิภาพจำนวน ๑ สาย ระยะทาง ๕,๔๐๐ ม.	คลองระบายน้ำได้สะดวก	กองช่าง
๓๑๐	โครงการขุดลอกแก้วพิชคลองชลประทานสาย ๔	เพื่อระบายน้ำได้สะดวก	ขุดลอกแก้วพิชความยาว ๕,๓๐๐ เมตร				๑๐๐,๐๐๐		คลองระบายน้ำ มีประสิทธิภาพจำนวน ๑ สาย ระยะทาง ๕,๓๐๐ ม.	คลองระบายน้ำได้สะดวก	กองช่าง
๓๑๑	โครงการขุดลอกบึงมายหมู่ที่ ๕	เพื่อกักเก็บน้ำ	ขุดลอกบึงมาย (แก้มลิง)					๕,๐๐๐,๐๐๐	จำนวนพื้นที่กักเก็บน้ำเพิ่มขึ้น	ประชาชนมีน้ำใช้ใน การทำเกษตรตลอดปี	กองช่าง

๔.๑ แผนงานอุตสาหกรรมและการโยธา

ที่	โครงการ	วัตถุประสงค์	เป้าหมาย (ผลผลิตของโครงการ)	งบประมาณ				ตัวชี้วัด (KPI)	ผลที่คาดว่าจะได้รับ	หน่วยงานที่รับผิดชอบหลัก
				๒๕๖๖(บาท)	๒๕๖๗(บาท)	๒๕๖๘(บาท)	๒๕๖๙(บาท)			
๓๑๒	โครงการขุดลอกคลองกำจัดสิ่งกีดขวางทางน้ำ คลองต่างๆ หมู่ที่ ๕	เพื่อระบายน้ำ ได้สะดวก	ขุดลอกคลองตามแบบที่กำหนด	๘๓,๕๐๐	๘๓,๕๐๐		๒๕๗๐(บาท)	ประชาชนมีความพึงพอใจ ๑๐๐%	คลองระบายน้ำ ได้สะดวก	หน่วยงานที่รับผิดชอบหลัก กองช่าง
๓๑๓	โครงการขุดลอกคลองกำจัดสิ่งกีดขวางทางน้ำ คลองคลองพระเทพ หมู่ที่ ๕	เพื่อระบายน้ำ ได้สะดวก	ขุดลอกคลองตามแบบที่กำหนด	๒๑๐,๐๐๐	๒๑๐,๐๐๐			ประชาชนมีความพึงพอใจ ๑๐๐%	คลองระบายน้ำ ได้สะดวก	กองช่าง
๓๑๔	โครงการขุดลอกคลองต้นไทร ตั้งแต่เขตหมู่ที่ ๓ ถึงบ้านนายมานพ ปันสุข หมู่ที่ ๖	เพื่อระบายน้ำ ได้สะดวก	ขุดลอกเหมือง ความยาว ๑๐๐ เมตร					คลองระบายน้ำ มีประสิทธิภาพจำนวน ๑ สาย ระยะทาง ๑๐๐ ม.	คลองระบายน้ำ ได้สะดวก	ส่วนโยธา
๓๑๕	โครงการขุดลอกวัชพืชคลองแม่พ่อง	เพื่อระบายน้ำ ได้สะดวก	ขุดลอกวัชพืชคลองแม่พ่อง ระยะทาง ๑,๕๐๐ เมตร	๗๕,๐๐๐				คลองระบายน้ำ มีประสิทธิภาพจำนวน ๑ สาย ระยะทาง ๑,๕๐๐ ม.	คลองระบายน้ำ ได้สะดวก	กองช่าง
๓๑๖	โครงการขุดลอกวัชพืชคลองเหมืองพญา หมู่ที่ ๖	เพื่อระบายน้ำ ได้สะดวก	ขุดลอกวัชพืช ขนาดกว้าง ๒ เมตร ลึก ๑ เมตร ยาว ๑,๐๐๐ เมตร				๒๕,๐๐๐	คลองระบายน้ำ มีประสิทธิภาพจำนวน ๑ สาย ระยะทาง ๑,๐๐๐ ม.	คลองระบายน้ำ ได้สะดวก	กองช่าง
๓๑๗	โครงการขุดลอกวัชพืชคลองเหมืองปลาไหล หมู่ที่ ๖	เพื่อระบายน้ำ ได้สะดวก	ขุดลอกวัชพืช ระยะทาง ๑,๐๐๐ เมตร					คลองระบายน้ำ มีประสิทธิภาพจำนวน ๑ สาย ระยะทาง ๑,๐๐๐ ม.	คลองระบายน้ำ ได้สะดวก	กองช่าง
๓๑๘	โครงการขุดลอกคลองตั้งแต่หน้านางลำตวน อำเภอ ถึงนางงิ้ว หมู่ที่ ๗	เพื่อระบายน้ำ ได้สะดวก	ขุดลอกคลอง ขนาดกว้าง ๓ เมตร ลึก ๑.๕ เมตร ยาว ๑,๕๐๐ เมตร	๗๕,๐๐๐			๗๕,๐๐๐	คลองระบายน้ำ มีประสิทธิภาพจำนวน ๑ สาย ระยะทาง ๑,๕๐๐ ม.	คลองระบายน้ำ ได้สะดวก	กองช่าง
๓๑๙	โครงการขุดลอกคลองตั้งแต่หน้านางสังวาลย์ ถึงนางงิ้วของเปี่ยมผล หมู่ที่ ๗	เพื่อระบายน้ำ ได้สะดวก	ขุดลอกคลองขนาดกว้าง ๓ เมตร ลึก ๑ เมตร ยาว ๖๐๐ เมตร	๓๐,๐๐๐			๓๐,๐๐๐	คลองระบายน้ำ มีประสิทธิภาพจำนวน ๑ สาย ระยะทาง ๖๐๐ ม.	คลองระบายน้ำ ได้สะดวก	กองช่าง

๔.๑ แผนงานอุตสาหกรรมและการโยธา

แบบ ผ.๐๖

ที่	โครงการ	วัตถุประสงค์	เป้าหมาย (ผลผลิตของโครงการ)	งบประมาณ				ตัวชี้วัด (KPI)	ผลที่คาดว่าจะได้รับ	หน่วยงานที่รับผิดชอบหลัก	
				๒๕๖๖(บาท)	๒๕๖๗(บาท)	๒๕๖๘(บาท)	๒๕๖๙(บาท)				
๓๒๐	โครงการก่อสร้างพังกันน้ำบริเวณที่นายทองสุขทองเจริญ หมู่ที่ ๑	เพื่อป้องกันน้ำเซาะตลิ่ง	ก่อสร้างพังกันน้ำ ขนาดกว้าง ๕ เมตร ยาว ๖ เมตร				๒๕๖๙(บาท)	๕๐๐,๐๐๐	พังกันน้ำมีประสิทธิภาพ ๑ แห่ง	น้ำกัดเซาะตลิ่งลดลง	กองช่าง
๓๒๑	โครงการก่อสร้างพังกันน้ำคลองตาปู่ จากบ้านนางพลิมใจอุไรวรรณ ถึงนายพลอุไรวรรณ หมู่ที่ ๒	เพื่อป้องกันน้ำเซาะตลิ่ง	ก่อสร้างพังกันน้ำระยะทาง ๑,๐๐๐ เมตร					๒,๕๐๐,๐๐๐	พังกันน้ำมีประสิทธิภาพ ๑ แห่ง ระยะทาง ๑,๐๐๐ เมตร	น้ำกัดเซาะตลิ่งลดลง	กองช่าง
๓๒๒	โครงการปรับปรุงท่อระบายน้ำคลอง ซป.๔ บริเวณถนนทางหลวง ๑๐๕๖ หมู่ที่ ๔	เพื่อให้บริเวณทางถนนมีบริเวณกว้าง ป้องกันรถตกคลอง	ปรับปรุงท่อระบายน้ำคลองชลประทาน สาย ๔ บริเวณสะพานถนนทางหลวง ๑๐๕๖ บ้านดงสระแก้ว		๑๐,๐๐๐				การระบายน้ำและเส้นทางมีประสิทธิภาพ จำนวน ๑ แห่ง	มีเส้นทางสัญจรที่สะดวกและท่อระบายน้ำได้ดี	กองช่าง
๓๒๓	โครงการก่อสร้างพังกันน้ำบริเวณบ้านนายช่วย เกตุทอง ถึงบ้านนายจำเียร มาดี หมู่ที่ ๕	เพื่อป้องกันน้ำเซาะตลิ่ง	ก่อสร้างพังกันน้ำ ขนาดกว้าง ๒.๕ เมตร ลึก ๒ เมตร ยาว ๑,๐๐๐ เมตร				๑,๙๕๐,๐๐๐		พังกันน้ำมีประสิทธิภาพ ๑ แห่ง ระยะทาง ๑,๐๐๐ เมตร	น้ำกัดเซาะตลิ่งลดลง	กองช่าง
๓๒๔	โครงการก่อสร้างพังกันน้ำบริเวณหลังวัดโพธิ์ทองถึงสะพานพระ หมู่ที่ ๖	เพื่อป้องกันน้ำเซาะตลิ่ง	ก่อสร้างพังกันน้ำ ระยะทาง ๑,๐๐๐ เมตร			๑,๐๐๐,๐๐๐			พังกันน้ำมีประสิทธิภาพ ๑ แห่ง ระยะทาง ๑,๐๐๐ เมตร	น้ำกัดเซาะตลิ่งลดลง	กองช่าง
๓๒๕	โครงการก่อสร้างพังกันน้ำบริเวณบ้านนางประมวล ทองอยู่ หมู่ที่ ๖	เพื่อป้องกันน้ำเซาะตลิ่ง	ก่อสร้างพังกันน้ำ สูง ๓ เมตร ทั้ง ๒ ฝั่ง					๒๐๐,๐๐๐	พังกันน้ำมีประสิทธิภาพ ๑ แห่ง	น้ำกัดเซาะตลิ่งลดลง	กองช่าง
๓๒๖	โครงการก่อสร้างตาดคอนกรีตคลองหน้าวัดสระแก้ว หมู่ที่ ๕	เพื่อป้องกันน้ำเซาะตลิ่ง	ก่อสร้างตาดคอนกรีต คลองสายหน้าวัด ดงสระแก้ว				๕๐๐,๐๐๐		พังกันน้ำมีประสิทธิภาพ ๑ แห่ง	น้ำกัดเซาะตลิ่งลดลง	กองช่าง
๓๒๗	โครงการก่อสร้างพังกันน้ำหน้าท่อระบายน้ำบริเวณบ้านนายไสว เมษหมอก หมู่ที่ ๗	เพื่อป้องกันน้ำเซาะตลิ่ง	ก่อสร้างพังกันน้ำหน้าท่อระบายน้ำ ยาว ๓.๕ เมตร สูง ๑.๖๐ เมตร พันทมา ๐.๑๕ เมตร					๕๒,๐๐๐	พังกันน้ำมีประสิทธิภาพ ๑ แห่ง	น้ำกัดเซาะตลิ่งลดลง	กองช่าง
ฝายน้ำล้น											
๓๒๘	ก่อสร้างฝายน้ำล้นคลองตาปู่ บริเวณที่นายทองสุขทองเจริญ หมู่ที่ ๑	เพื่อเก็บกักน้ำไว้ใช้ในการเกษตร	ก่อสร้างฝายน้ำล้น ขนาดกว้าง ๘ เมตร สูง ๓ เมตร				๕๕๖,๐๐๐		ฝายน้ำล้นมีประสิทธิภาพ ๑ แห่ง	ประชาชนมีน้ำเพียงพอในการอุปโภคบริโภค	กองช่าง

๔.๑ แผนงานอุตสาหกรรมและการโยธา

ที่	โครงการ	วัตถุประสงค์	เป้าหมาย (ผลผลิตของโครงการ)	งบประมาณ				ตัวชี้วัด (KPI)	ผลที่คาดว่าจะได้รับ	หน่วยงานที่รับผิดชอบหลัก		
				๒๕๖๖(บาท)	๒๕๖๗(บาท)	๒๕๖๘(บาท)	๒๕๖๙(บาท)					
๓๒๙	ก่อสร้างฝายน้ำล้นคลองตาบู่ บริเวณนาบายนแบบ สุขมัน หมู่ที่ ๑	เพื่อเก็บกักน้ำไว้ใช้ในการเกษตร	ก่อสร้างฝายน้ำล้นคลองตาบู่ ขนาดกว้าง ๘ เมตรสูง ๓ เมตร				๒๕๖๘(บาท)	๒๕๖๙(บาท)	๒๕๗๐(บาท)	ฝายน้ำล้นมีประสิทธิภาพ ๑ แห่ง	ประชาชนมีน้ำเพียงพอในการอุปโภคบริโภค	กองช่าง
๓๓๐	ก่อสร้างฝายน้ำล้นคลองตาบู่ บริเวณนาบายนสร้อย ดั่งบ้านยาง หมู่ที่ ๕	เพื่อเก็บกักน้ำไว้ใช้ในการเกษตร	ก่อสร้างฝายน้ำล้น ขนาดกว้าง ๑ เมตร สูง ๓ เมตร ยาว ๖ เมตร						๕๐๐,๐๐๐	ฝายน้ำล้นมีประสิทธิภาพ ๑ แห่ง	ประชาชนมีน้ำเพียงพอในการอุปโภคบริโภค	กองช่าง
ระบบประปา												
๓๓๑	โครงการก่อสร้างระบบประปาหมู่บ้าน ขนาดกลาง หมู่ที่ ๗	เพื่อให้มีน้ำอุปโภคบริโภคอย่างทั่วถึง	ก่อสร้างระบบประปาหมู่บ้านขนาดกลาง บ้านทุ่งสวรรค์	๒,๕๐๐,๐๐๐						ประชาชนมีน้ำใช้ครบทุกครัวเรือน	ประชาชนมีน้ำใช้อุปโภค บริโภคอย่างทั่วถึง	กองช่าง
๓๓๒	ขยายเขตประปาหมู่บ้าน หมู่ที่ ๑,๒,๖	เพื่อให้ประชาชนมีน้ำอุปโภคบริโภคอย่างทั่วถึง	ขยายเขตประปาหมู่บ้าน หมู่ที่ ๑,๒,๖ ระยะทาง ๔,๖๐๐ เมตร	๕๐๐,๐๐๐						ประชาชนมีน้ำใช้ครบทุกครัวเรือน	ประชาชนมีน้ำใช้อุปโภค บริโภคอย่างทั่วถึง	กองช่าง
๓๓๓	โครงการพัฒนาแหล่งน้ำบาดาลเพื่อการเกษตรในพื้นที่หมู่ที่ ๑-๗ ตำบลไผ่ล้อม	เพื่อให้เกษตรกรมีน้ำใช้ในช่วงฤดูแล้งหรือฝนทิ้งช่วง	ขุดเจาะบ่อบาดาลในพื้นที่หมู่ที่ ๑ - ๗ ตำบลไผ่ล้อม	๕๕๐,๐๐๐	๕๕๐,๐๐๐				๕๕๐,๐๐๐	มีบ่อน้ำบาดาลเพิ่มขึ้นปีละ ๕ บ่อ	เกษตรกรสามารถประกอบอาชีพได้ตลอดทั้งปี	กองช่าง
๓๓๔	โครงการปรับปรุงระบบประปาหมู่บ้าน	เพื่อให้ประชาชนมีน้ำประปาที่สะอาดสามารถดื่มได้	ติดตั้งระบบประปาคลอรีน หมู่ที่ ๒,๕,๖	๒,๖๗๐,๐๐๐						ประปาหมู่บ้านมีระบบกรองน้ำสะอาด จำนวน ๓ ระบบ	มีน้ำประปาที่สะอาด ประชาชนสามารถนำมาใช้ได้	กองช่าง
๓๓๕	โครงการธนาคารน้ำใต้ดิน	เพื่อแก้ไขปัญหาน้ำท่วมขังและช่วยเพิ่มความชุ่มชื้นให้ผิวดิน	ขุดบ่อน้ำ ธนาคารน้ำใต้ดินในพื้นที่ หมู่ที่ ๑-๗ ตำบลไผ่ล้อม	๑๐๐,๐๐๐	๑๐๐,๐๐๐				๑๐๐,๐๐๐	มีบ่อน้ำธนาคารน้ำใต้ดินในพื้นที่ปีละ ๒ บ่อ	ผิวดินชุ่มชื้น ธนาคารน้ำใต้ดินมีความชุ่มชื้น มีน้ำใช้ตลอดปี	กองช่าง
ปรับปรุง/ซ่อมแซม บ่อบาดาล												
๓๓๖	ปรับปรุงซ่อมแซม บ่อบาดาล	เพื่อให้ประชาชนมีน้ำใช้ในการเกษตรและใช้อุปโภคบริโภค	ปรับปรุงซ่อมแซมบ่อบาดาล ตำบลไผ่ล้อม	๒๐๐,๐๐๐	๒๐๐,๐๐๐	๒๐๐,๐๐๐	๒๐๐,๐๐๐	๒๐๐,๐๐๐	๒๐๐,๐๐๐	ประชาชนผู้ใช้น้ำเพื่อการเกษตรมีความพึงพอใจ๙๐%	ประชาชนมีน้ำเพียงพอในการทำการเกษตร	กองช่าง
รวม ๓๓๖ โครงการ				๓๓,๕๕๖,๒๑๐	๓๓,๕๕๖,๒๑๐	๓๓,๕๕๖,๒๑๐	๓๓,๕๕๖,๒๑๐	๓๓,๕๕๖,๒๑๐	๓๓,๕๕๖,๒๑๐	๕๑,๘๖๕,๑๓๐		

๔.๒ แผนงานและชุมชน

ที่	โครงการ	วัตถุประสงค์	เป้าหมาย (ผลผลิตของโครงการ)	งบประมาณ				ตัวชี้วัด (KPI)	ผลที่คาดว่าจะได้รับ	หน่วยงานที่รับผิดชอบหลัก
				๒๕๖๖(บาท)	๒๕๖๗(บาท)	๒๕๖๘(บาท)	๒๕๖๙(บาท)			
๘	ขยายเขตไฟฟ้าสาธารณะ ในการใช้เส้นทาง สัญญาในเวลาค่ำคืน	เพื่อความสะดวก ในการใช้เส้นทาง สัญญาในเวลาค่ำคืน	ขยายเขตไฟฟ้าสาธารณะหมู่ที่ ๔ บ้านดงสระแก้วเหนือ ตั้งแต่หน้าบ้านนายสนิท ชมโลก ถึงบ้านนายดำ อยู่อิม จำนวน ๓ จุด				๕,๐๐๐	ร้อยละ ๑๐๐ ของ ประชาชนมีไฟฟ้าใช้	ประชาชนมีความ สะดวกในการใช้เส้น ทางสัญญาในเวลาค่ำคืน	กองช่าง
๙	ขยายเขตไฟฟ้า สาธารณะ	เพื่อความสะดวก ในการใช้เส้นทาง สัญญาในเวลาค่ำคืน	ขยายเขตไฟฟ้าสาธารณะหมู่ที่ ๔ บ้าน ดงสระแก้วเหนือ จากบริเวณที่ทำการโรงเรียน ทำกินทำใช้ ถึงบ้านบางบาง เรืองปิ่น			๓๐๐,๐๐๐		ร้อยละ ๑๐๐ ของ ประชาชนมีไฟฟ้าใช้	ประชาชนมีความ สะดวกในการใช้เส้น ทางสัญญาในเวลาค่ำคืน	กองช่าง
๑๐	ขยายเขตไฟฟ้า สาธารณะ	เพื่อความสะดวก ในการใช้เส้นทาง สัญญาในเวลาค่ำคืน	ติดตั้งไฟฟ้าสายทางโคมเทลลิ่ง บริเวณคลองชลประทาน สาย ๔ บ้านดงสระแก้ว หมู่ที่ ๔ จำนวน ๒ จุด	๓๐,๐๐๐				ร้อยละ ๑๐๐ ของ ประชาชนมีไฟฟ้าใช้	ประชาชนมีความ สะดวกในการใช้เส้น ทางสัญญาในเวลาค่ำคืน	กองช่าง
๑๑	ขยายเขตไฟฟ้า สาธารณะ	เพื่อความสะดวก ในการใช้เส้นทาง สัญญาในเวลาค่ำคืน	ขยายเขตไฟฟ้าสาธารณะหมู่ที่ ๔ ตั้งแต่บ้านนางสงอึ้ง จันทร์ขึ้น ถึงเขาแล้ ระยะทาง ๒.๕ เมตร			๕๐๐,๐๐๐		ร้อยละ ๑๐๐ ของ ประชาชนมีไฟฟ้าใช้	ประชาชนมีความ สะดวกในการใช้เส้น ทางสัญญาในเวลาค่ำคืน	กองช่าง
๑๒	ขยายเขตไฟฟ้า สาธารณะ	เพื่อความสะดวก ในการใช้เส้นทาง สัญญาในเวลาค่ำคืน	ติดตั้งไฟฟ้าสายทาง หมู่ที่ ๔ บ้านดงสระแก้วเหนือ บริเวณบ้านวังซรพล บัตรมก จำนวน ๑ จุด					ร้อยละ ๑๐๐ ของ ประชาชนมีไฟฟ้าใช้	ประชาชนมีความ สะดวกในการใช้เส้น ทางสัญญาในเวลาค่ำคืน	กองช่าง
๑๓	ขยายเขตไฟฟ้า สาธารณะ	เพื่อความสะดวก ในการใช้เส้นทาง สัญญาในเวลาค่ำคืน	ขยายเขตไฟฟ้าสาธารณะหมู่ที่ ๕ บ้านดงสระแก้วใต้ จาก บริเวณบ้านนายศุภชัย ใจโพธิ์ ถึงบ้านนายสมาน จันทร์ยวง จำนวน ๓ จุด			๒,๗๐๐		ร้อยละ ๑๐๐ ของ ประชาชนมีไฟฟ้าใช้	ประชาชนมีความ สะดวกในการใช้เส้น ทางสัญญาในเวลาค่ำคืน	กองช่าง
๑๔	ขยายเขตไฟฟ้า สาธารณะ	เพื่อความสะดวก ในการใช้เส้นทาง สัญญาในเวลาค่ำคืน	ขยายเขตไฟฟ้าสาธารณะหมู่ที่ ๕ บ้านดงสระแก้วใต้ จาก บริเวณบ้านนางสมพงษ์ เกิดพูล ถึงคลองชลประทานสาย ๔ จำนวน ๔ จุด			๓,๖๐๐		ร้อยละ ๑๐๐ ของ ประชาชนมีไฟฟ้าใช้	ประชาชนมีความ สะดวกในการใช้เส้น ทางสัญญาในเวลาค่ำคืน	กองช่าง
๑๕	ขยายเขตไฟฟ้า สาธารณะ	เพื่อความสะดวก ในการใช้เส้นทาง สัญญาในเวลาค่ำคืน	ขยายเขตไฟฟ้าสาธารณะหมู่ที่ ๕ บ้านดงสระแก้วใต้ จาก บริเวณทางสายเสียม ถึงไร่ร้อย จำนวน ๑๕ จุด			๑๐๐,๐๐๐		ร้อยละ ๑๐๐ ของ ประชาชนมีไฟฟ้าใช้	ประชาชนมีความ สะดวกในการใช้เส้น ทางสัญญาในเวลาค่ำคืน	กองช่าง
๑๖	ขยายเขตไฟฟ้า สาธารณะ	เพื่อความสะดวก ในการใช้เส้นทาง สัญญาในเวลาค่ำคืน	ขยายเขตไฟฟ้าสายทางหมู่ที่ ๕ บ้านดงสระแก้วใต้ จาก บริเวณทางสาธารณะสระแก้ว ถึงบ้านนายเสมียน จันทร์ยวง จำนวน ๘ จุด			๖๔,๐๐๐		ร้อยละ ๑๐๐ ของ ประชาชนมีไฟฟ้าใช้	ประชาชนมีความ สะดวกในการใช้เส้น ทางสัญญาในเวลาค่ำคืน	กองช่าง

๔.๒ แผนงานงานและชุมชน

ที่	โครงการ	วัตถุประสงค์	เป้าหมาย (ผลผลิตของโครงการ)	งบประมาณ				ตัวชี้วัด (KPI)	ผลที่คาดว่าจะได้รับ	หน่วยงานที่รับผิดชอบหลัก
				๒๕๖๖(บาท)	๒๕๖๗(บาท)	๒๕๖๘(บาท)	๒๕๖๙(บาท)			
๑๗	ขยายเขตไฟฟ้าสาธารณะ หมู่ที่ ๕	เพื่อความสะดวกในการใช้เส้นทางสัญจรในเวลาค่ำคืน	ขยายเขตไฟฟ้าสาธารณะหมู่ที่ ๕ บ้านดงสระแก้วได้ ๒๐๐ เมตร				๒๕๖๙(บาท) ๔๐,๐๐๐	ร้อยละ ๑๐๐ ของประชาชนมีไฟฟ้าใช้	ประชาชนมีความสะดวกในการใช้เส้นทางสัญจรในเวลาค่ำคืน	กองช่าง
๑๘	ขยายเขตไฟฟ้าสาธารณะ หมู่ที่ ๕	เพื่อความสะดวกในการใช้เส้นทางสัญจรในเวลาค่ำคืน	ขยายเขตไฟฟ้าสาธารณะหมู่ที่ ๕ บ้านดงสระแก้วได้ จากบริเวณบ้านนายบุญคือ แสดงสุวรรณ ถึงถนนยาส้วงาล เกิดพุด ยาว ๓,๕๐๐ เมตร			๘๕๐,๐๐๐		ร้อยละ ๑๐๐ ของประชาชนมีไฟฟ้าใช้	ประชาชนมีความสะดวกในการใช้เส้นทางสัญจรในเวลาค่ำคืน	กองช่าง
๑๙	ขยายเขตไฟฟ้าสาธารณะ หมู่ที่ ๕	เพื่อความสะดวกในการใช้เส้นทางสัญจรในเวลาค่ำคืน	ขยายเขตไฟฟ้าสาธารณะหมู่ที่ ๕ บ้านดงสระแก้วได้ จากบริเวณบ้านนางปาน เกิดพุด ถึงบ้านนายแสง คักดีเมือง ยาว ๓๕๐ เมตร				๑๓๕,๐๐๐	ร้อยละ ๑๐๐ ของประชาชนมีไฟฟ้าใช้	ประชาชนมีความสะดวกในการใช้เส้นทางสัญจรในเวลาค่ำคืน	กองช่าง
๒๐	ขยายเขตไฟฟ้าสาธารณะ หมู่ที่ ๕	เพื่อความสะดวกในการใช้เส้นทางสัญจรในเวลาค่ำคืน	ขยายเขตไฟฟ้าสาธารณะหมู่ที่ ๕ บ้านดงสระแก้วได้ จากบริเวณบ้านนางปาน เกิดพุด ถึงบ้านนางกุหลาบ โยธา ยาว ๑๐๐ เมตร			๕๐,๐๐๐		ร้อยละ ๑๐๐ ของประชาชนมีไฟฟ้าใช้	ประชาชนมีความสะดวกในการใช้เส้นทางสัญจรในเวลาค่ำคืน	กองช่าง
๒๑	ขยายเขตไฟฟ้าสาธารณะ หมู่ที่ ๕	เพื่อความสะดวกในการใช้เส้นทางสัญจรในเวลาค่ำคืน	ขยายเขตไฟฟ้าสาธารณะหมู่ที่ ๕ บ้านดงสระแก้วได้ จากบริเวณที่นายน้อย ทั้วแก้ว ถึงที่นายอนันต์ คงเกตุ ยาว ๓,๕๐๐ เมตร				๘๕๐,๐๐๐	ร้อยละ ๑๐๐ ของประชาชนมีไฟฟ้าใช้	ประชาชนมีความสะดวกในการใช้เส้นทางสัญจรในเวลาค่ำคืน	กองช่าง
๒๒	ขยายเขตไฟฟ้าสาธารณะ หมู่ที่ ๕	เพื่อความสะดวกในการใช้เส้นทางสัญจรในเวลาค่ำคืน	ขยายเขตไฟฟ้าสาธารณะหมู่ที่ ๕ บ้านดงสระแก้วได้ จากบริเวณที่นายประสาธ พองน้ำ ถึงที่นายนายมนต์ชัย จันทร์ทา ยาว ๕๐๐ เมตร				๑๒๕,๐๐๐	ร้อยละ ๑๐๐ ของประชาชนมีไฟฟ้าใช้	ประชาชนมีความสะดวกในการใช้เส้นทางสัญจรในเวลาค่ำคืน	กองช่าง
๒๓	ขยายเขตไฟฟ้าสาธารณะ หมู่ที่ ๕	เพื่อความสะดวกในการใช้เส้นทางสัญจรในเวลาค่ำคืน	ขยายเขตไฟฟ้าสาธารณะหมู่ที่ ๕ บ้านดงสระแก้วได้ จากบริเวณคลองพระสวัสดิ์ ถึงบ้านนายวิงญ รอดสิน ยาว ๒๐๐ เมตร				๕๐,๐๐๐	ร้อยละ ๑๐๐ ของประชาชนมีไฟฟ้าใช้	ประชาชนมีความสะดวกในการใช้เส้นทางสัญจรในเวลาค่ำคืน	กองช่าง
๒๔	ขยายเขตไฟฟ้าสาธารณะ หมู่ที่ ๕	เพื่อความสะดวกในการใช้เส้นทางสัญจรในเวลาค่ำคืน	ขยายเขตไฟฟ้าสาธารณะหมู่ที่ ๕ บ้านดงสระแก้วได้ จากบริเวณนายไม้ ถึงถนนนายประจวบ ม่วงทิม ยาว ๘๐๐ เมตร				๒๐๐,๐๐๐	ร้อยละ ๑๐๐ ของประชาชนมีไฟฟ้าใช้	ประชาชนมีความสะดวกในการใช้เส้นทางสัญจรในเวลาค่ำคืน	กองช่าง

๔.๒ แผนงานและชุมชน

ที่	โครงการ	วัตถุประสงค์	เป้าหมาย (ผลผลิตของโครงการ)	งบประมาณ				ตัวชี้วัด (KPI)	ผลที่คาดว่าจะได้รับ	หน่วยงานที่รับผิดชอบหลัก
				๒๕๖๖(บาท)	๒๕๖๗(บาท)	๒๕๖๘(บาท)	๒๕๖๙(บาท)			
๒๕	ขยายเขตไฟฟ้าสาธารณะ	เพื่อความสะดวกในการใช้เส้นทางสัญญาณไฟฟ้า	ขยายเขตไฟฟ้าสาธารณะหมู่ที่ ๕ บ้านดงสระแก้วใต้ จากบริเวณบ้านนายขวัญ เกตุทอง ถึงนายอนุ วงษ์สาย ตลอดความยาว ๑.๕๐๐ เมตร			๔๐๐,๐๐๐	๒๕๖๙(บาท)	ร้อยละ ๑๐๐ ของประชาชนมีไฟฟ้าใช้	ประชาชนมีความสะดวกในการใช้เส้นทางสัญญาณไฟฟ้า	กองช่าง
๒๖	ขยายเขตไฟฟ้าสาธารณะ	เพื่อความสะดวกในการใช้เส้นทางสัญญาณไฟฟ้า	ขยายเขตไฟฟ้าสาธารณะหมู่ที่ ๕ บ้านดงสระแก้วใต้ จากบริเวณบ้านนายบุญลือ แดงสุวรรณ ถึงนายอนุประสิทธิ์ เพ็งนุ่ม ยาว ๓,๐๐๐ เมตร			๘๐๐,๐๐๐		ร้อยละ ๑๐๐ ของประชาชนมีไฟฟ้าใช้	ประชาชนมีความสะดวกในการใช้เส้นทางสัญญาณไฟฟ้า	กองช่าง
๒๗	ขยายเขตไฟฟ้าสาธารณะ	เพื่อความสะดวกในการใช้เส้นทางสัญญาณไฟฟ้า	ขยายเขตไฟฟ้าสาธารณะหมู่ที่ ๕ บ้านดงสระแก้วใต้ จากบริเวณทางสายบ้านนายอนุ ถึงบ้านนายกลางทองอยู่ จำนวน ๓ จุด			๒,๗๐๐		ร้อยละ ๑๐๐ ของประชาชนมีไฟฟ้าใช้	ประชาชนมีความสะดวกในการใช้เส้นทางสัญญาณไฟฟ้า	กองช่าง
๒๘	ขยายเขตไฟฟ้าสาธารณะ	เพื่อความสะดวกในการใช้เส้นทางสัญญาณไฟฟ้า	ขยายเขตไฟฟ้าสาธารณะหมู่ที่ ๕ บ้านดงสระแก้วใต้ ตั้งแต่ต่างข้างหมู่ที่ ๕ ถึงนายบุญลือ แดงสุวรรณ				๕๐,๐๐๐	ร้อยละ ๑๐๐ ของประชาชนมีไฟฟ้าใช้	ประชาชนมีความสะดวกในการใช้เส้นทางสัญญาณไฟฟ้า	กองช่าง
๒๙	ขยายเขตไฟฟ้าสาธารณะ	เพื่อความสะดวกในการใช้เส้นทางสัญญาณไฟฟ้า	ขยายเขตไฟฟ้าสาธารณะหมู่ที่ ๕ บ้านดงสระแก้วใต้ จากบริเวณทางสายบ้านนายขูล วงษ์สาย ถึงนายอนุณรงค์ อำนาจวงศา จำนวน ๗ จุด			๑๒,๐๐๐		ร้อยละ ๑๐๐ ของประชาชนมีไฟฟ้าใช้	ประชาชนมีความสะดวกในการใช้เส้นทางสัญญาณไฟฟ้า	กองช่าง
๓๐	ขยายเขตไฟฟ้าสาธารณะ	เพื่อความสะดวกในการใช้เส้นทางสัญญาณไฟฟ้า	ขยายเขตไฟฟ้าสาธารณะหมู่ที่ ๕ บ้านดงสระแก้วใต้ จากบริเวณทางสายบ้านนายประเทือง เขียวคง ถึงบ้านนางชื่น กุดคล้าย จำนวน ๒ จุด			๑,๘๐๐		ร้อยละ ๑๐๐ ของประชาชนมีไฟฟ้าใช้	ประชาชนมีความสะดวกในการใช้เส้นทางสัญญาณไฟฟ้า	กองช่าง
๓๑	ขยายเขตไฟฟ้าสาธารณะ	เพื่อความสะดวกในการใช้เส้นทางสัญญาณไฟฟ้า	ขยายเขตไฟฟ้าสาธารณะหมู่ที่ ๕ บ้านดงสระแก้วใต้ จากบริเวณทางสายบ้านนายแอบ ทานา ถึงบ้านนางสาวพิม เกิดพูล จำนวน ๕ จุด			๔,๕๐๐		ร้อยละ ๑๐๐ ของประชาชนมีไฟฟ้าใช้	ประชาชนมีความสะดวกในการใช้เส้นทางสัญญาณไฟฟ้า	กองช่าง
๓๒	ขยายเขตไฟฟ้าสาธารณะ	เพื่อความสะดวกในการใช้เส้นทางสัญญาณไฟฟ้า	ติดตั้งไฟฟ้ารายทางโคมเหลือง บริเวณหน้าโรงเรียนวัดดงสระแก้ว หมู่ที่ ๕ จำนวน ๒ จุด			๓๐,๐๐๐		ร้อยละ ๑๐๐ ของประชาชนมีไฟฟ้าใช้	ประชาชนมีความสะดวกในการใช้เส้นทางสัญญาณไฟฟ้า	กองช่าง
๓๓	ขยายเขตไฟฟ้าสาธารณะ	เพื่อความสะดวกในการใช้เส้นทางสัญญาณไฟฟ้า	ติดตั้งไฟฟ้ารายทางโคมเหลือง บริเวณหน้า รพ.สต.บ้านดงสระแก้ว หมู่ที่ ๕ จำนวน ๒ จุด			๓๐,๐๐๐		ร้อยละ ๑๐๐ ของประชาชนมีไฟฟ้าใช้	ประชาชนมีความสะดวกในการใช้เส้นทางสัญญาณไฟฟ้า	กองช่าง

๔.๒ แผนงานและชุมชน

ที่	โครงการ	วัตถุประสงค์	เป้าหมาย (ผลผลิตของโครงการ)	งบประมาณ				ตัวชี้วัด (KPI)	ผลที่คาดว่าจะได้รับ	หน่วยงานที่รับผิดชอบหลัก
				๒๕๖๖(บาท)	๒๕๖๗(บาท)	๒๕๖๘(บาท)	๒๕๖๙(บาท)			
๓๔	ขยายเขตไฟฟ้า สาธารณะ หมู่ที่ ๕	เพื่อความสะดวก ในการใช้เส้นทาง สัญจรในเวลาค่าคืน	ติดตั้งไฟฟ้าโคมเพื่อถนนสายใต้ล้อม-ดงสระแก้ว ตั้งแต่บ้านนายบุญลือแดงสุวรรณ ถึงคลองชลประทาน สาย ๔ หมู่ที่ ๕ จำนวน ๔ จุด	๖๐,๐๐๐		๖๐,๐๐๐	๒๕๗๐(บาท)	ร้อยละ ๑๐๐ ของ ประชาชนมีไฟฟ้าใช้	ผู้ที่ใช้เส้นทางสัญจรมีความปลอดภัยในชีวิต และทรัพย์สิน	กองช่าง
๓๕	ขยายเขตไฟฟ้า สาธารณะ หมู่ที่ ๕	เพื่อความสะดวก ในการใช้เส้นทาง สัญจรในเวลาค่าคืน	ติดตั้งไฟฟ้าโคมเพื่อบริเวณจุดทางโค้ง ทางแยก และจุดที่ ติดตั้งกล่องวงจรบิต ในพื้นที่ขององค์การบริหาร ส่วนตำบลใต้ล้อม			๕๐,๐๐๐	๕๐,๐๐๐	ร้อยละ ๑๐๐ ของ ประชาชนมีไฟฟ้าใช้	ผู้ที่ใช้เส้นทางสัญจรมีความปลอดภัยในชีวิต และทรัพย์สิน	กองช่าง
๓๖	ขยายเขตไฟฟ้า สาธารณะ หมู่ที่ ๕	เพื่อความสะดวก ในการใช้เส้นทาง สัญจรในเวลาค่าคืน	ขยายเขตไฟฟ้าสาธารณะหมู่ที่ ๕ บ้านดงสระแก้วใต้ บริเวณบ้านนางยม ทานา ถึงบ้านนางประยาม จากแยกระยะทาง ๓๐๐ เมตร			๑๒๐,๐๐๐	๑๒๐,๐๐๐	ร้อยละ ๑๐๐ ของ ประชาชนมีไฟฟ้าใช้	ผู้ที่ใช้เส้นทางสัญจรมีความปลอดภัยในชีวิต และทรัพย์สิน	กองช่าง
๓๗	ขยายเขตไฟฟ้า สาธารณะ หมู่ที่ ๖	เพื่อความสะดวก ในการใช้เส้นทาง สัญจรในเวลาค่าคืน	ขยายเขตไฟฟ้าสาธารณะหมู่ที่ ๖ บ้านท้ายเตยจากบ้าน นายเฉลียว มีรอด ถึงบ้านนางใจ เครือเมือง ยาว ๑๐๐ เมตร				๕๐,๐๐๐	ร้อยละ ๑๐๐ ของ ประชาชนมีไฟฟ้าใช้	ประชาชนมีความ สะดวกในการใช้เส้นทางสัญจรในเวลาค่าคืน	กองช่าง
๓๘	ขยายเขตไฟฟ้า สาธารณะ หมู่ที่ ๖	เพื่อความสะดวก ในการใช้เส้นทาง สัญจรในเวลาค่าคืน	ขยายเขตไฟฟ้าสาธารณะหมู่ที่ ๖ บ้านท้ายเตยจากบ้าน จ.ส.อ.ประเสริฐ เขียวจันทร์แสง ถึงบ้านนายจำลอง อินทร์พยัคฆ์ ยาว ๑๐๐ เมตร				๕๐,๐๐๐	ร้อยละ ๑๐๐ ของ ประชาชนมีไฟฟ้าใช้	ประชาชนมีความ สะดวกในการใช้เส้นทางสัญจรในเวลาค่าคืน	กองช่าง
๓๙	ขยายเขตไฟฟ้า สาธารณะ หมู่ที่ ๖	เพื่อความสะดวก ในการใช้เส้นทาง สัญจรในเวลาค่าคืน	ขยายเขตไฟฟ้าสาธารณะหมู่ที่ ๖ บ้านท้ายเตยจากบ้าน นางเพ็ชร บำรุง ถึงบ้านวิเชียร บุ่งรัมย์ ยาว ๓๐๐ เมตร				๑๒๕,๐๐๐	ร้อยละ ๑๐๐ ของ ประชาชนมีไฟฟ้าใช้	ทางสัญจรในเวลาค่าคืน	กองช่าง
๔๐	ขยายเขตไฟฟ้า สาธารณะ หมู่ที่ ๖	เพื่อความสะดวก ในการใช้เส้นทาง สัญจรในเวลาค่าคืน	ขยายเขตไฟฟ้าสาธารณะหมู่ที่ ๖ บ้านท้ายเตยจากบ้าน นายพน บินสุข ถึงบ้านนายแอ้ว ขุดจำ ยาว ๑๐๐ เมตร				๕๐,๐๐๐	ร้อยละ ๑๐๐ ของ ประชาชนมีไฟฟ้าใช้	ทางสัญจรในเวลาค่าคืน	กองช่าง
๔๑	ขยายเขตไฟฟ้า สาธารณะ หมู่ที่ ๖	เพื่อความสะดวก ในการใช้เส้นทาง สัญจรในเวลาค่าคืน	ขยายเขตไฟฟ้าสาธารณะหมู่ที่ ๖ บ้านท้ายเตยจากบริเวณ บ้านนายบุญธรรม อำเภอ ถึงบ้านนายสังข์ ทัดเคลือบ ยาว ๓๐ เมตร				๓๕,๐๐๐	ร้อยละ ๑๐๐ ของ ประชาชนมีไฟฟ้าใช้	ทางสัญจรในเวลาค่าคืน	กองช่าง
๔๒	ขยายเขตไฟฟ้า สาธารณะ หมู่ที่ ๖	เพื่อความสะดวก ในการใช้เส้นทาง สัญจรในเวลาค่าคืน	ขยายเขตไฟฟ้าสาธารณะหมู่ที่ ๖ บ้านท้ายเตยจากบริเวณ บ้านนางชื่น มั่นอยู่ ถึงบ้านนางไพฑูริย์ อินทร์พยัคฆ์ ยาว ๑๕๐ เมตร			๓๕,๐๐๐		ร้อยละ ๑๐๐ ของ ประชาชนมีไฟฟ้าใช้	ทางสัญจรในเวลาค่าคืน	กองช่าง

๔.๒ แผนงานและชุมชน

ที่	โครงการ	วัตถุประสงค์	เป้าหมาย (ผลผลิตของโครงการ)	งบประมาณ				ตัวชี้วัด (KPI)	ผลที่คาดว่าจะได้รับ	หน่วยงานที่รับผิดชอบหลัก
				๒๕๖๖(บาท)	๒๕๖๗(บาท)	๒๕๖๘(บาท)	๒๕๖๙(บาท)			
๔๓	ขยายเขตไฟฟ้าสาธารณะ หมู่ที่ ๖	เพื่อความสะดวกในการใช้เส้นทางสัญจรในเวลาค่ำคืน	ขยายเขตไฟฟ้าสาธารณะหมู่ที่ ๖ บ้านท้ายเตยจากบริเวณบ้านนายพรม จินอยู่มน ถึงคุ่มหมองปลาไหลรวมพื้นที่	๑๐๐,๐๐๐				ร้อยละ ๑๐๐ ของประชาชนมีไฟฟ้าใช้	ผลที่คาดว่าจะได้รับ	หน่วยงานที่รับผิดชอบหลัก
๔๔	ขยายเขตไฟฟ้าสาธารณะ หมู่ที่ ๗	เพื่อความสะดวกในการใช้เส้นทางสัญจรในเวลาค่ำคืน	ขยายเขตไฟฟ้าสาธารณะหมู่ที่ ๗ บ้านทุ่งสวรรค์ บริเวณบ้านนายไสว เมฆหมอก ถึงที่นายนายสุจิน ปราพรม ตลอดความยาว ๕๐๐ เมตร			๕๕๐,๐๐๐		ร้อยละ ๑๐๐ ของประชาชนมีไฟฟ้าใช้	ประชาชนมีความสะดวกในการใช้เส้นทางสัญจรในเวลาค่ำคืน	กองช่าง
๔๕	ขยายเขตไฟฟ้าสาธารณะ หมู่ที่ ๗	เพื่อความสะดวกในการใช้เส้นทางสัญจรในเวลาค่ำคืน	ขยายเขตไฟฟ้าสาธารณะหมู่ที่ ๗ บ้านทุ่งสวรรค์ บริเวณบ้านนายทุน วงษ์สาย ถึงบ้านนายฉันทน์ ผึ้งทอง ตลอดความยาว ๑,๕๐๐ เมตร				๓๕๐,๐๐๐	ร้อยละ ๑๐๐ ของประชาชนมีไฟฟ้าใช้	ประชาชนมีความสะดวกในการใช้เส้นทางสัญจรในเวลาค่ำคืน	กองช่าง
๔๖	ขยายเขตไฟฟ้าสาธารณะ หมู่ที่ ๗	เพื่อความสะดวกในการใช้เส้นทางสัญจรในเวลาค่ำคืน	ขยายเขตไฟฟ้าสาธารณะหมู่ที่ ๗ บ้านทุ่งสวรรค์จากบริเวณถนนนายเอ้า ถึงที่นายนายเอ้ว มณีจำาง ตลอดความยาว ๑,๕๐๐ เมตร	๓๗๕,๐๐๐				ร้อยละ ๑๐๐ ของประชาชนมีไฟฟ้าใช้	ประชาชนมีความสะดวกในการใช้เส้นทางสัญจรในเวลาค่ำคืน	กองช่าง
๔๗	ขยายเขตไฟฟ้าสาธารณะ หมู่ที่ ๗	เพื่อความสะดวกในการใช้เส้นทางสัญจรในเวลาค่ำคืน	ขยายเขตไฟฟ้าสาธารณะหมู่ที่ ๗ บ้านทุ่งสวรรค์ บริเวณเขาแฉ่ จากถนนสายหลักถึงบ้านนางมารวม อิมประยูร ยาว ๘๐๐ เมตร	๒๐๐,๐๐๐				ร้อยละ ๑๐๐ ของประชาชนมีไฟฟ้าใช้	ประชาชนมีความสะดวกในการใช้เส้นทางสัญจรในเวลาค่ำคืน	กองช่าง
๔๘	ขยายเขตไฟฟ้าสาธารณะ หมู่ที่ ๗	เพื่อความสะดวกในการใช้เส้นทางสัญจรในเวลาค่ำคืน	ขยายเขตไฟฟ้าสาธารณะหมู่ที่ ๗ บ้านทุ่งสวรรค์ บริเวณบ้านนายกล่อม ไคร้คง ถึงบ้านนางมาลัย แก้วสง ระยะทาง ๑๕๐ เมตร					ร้อยละ ๑๐๐ ของประชาชนมีไฟฟ้าใช้	ประชาชนมีความสะดวกในการใช้เส้นทางสัญจรในเวลาค่ำคืน	กองช่าง
๔๙	ขยายเขตไฟฟ้าสาธารณะ หมู่ที่ ๗	เพื่อความสะดวกในการใช้เส้นทางสัญจรในเวลาค่ำคืน	ขยายเขตไฟฟ้าสาธารณะหมู่ที่ ๗ บ้านทุ่งสวรรค์ บริเวณบ้านนางทอง เปี่ยมผล ถึงนางนางสุดใจ กาทอง ระยะทาง ๒๐๐ เมตร				๕๐,๐๐๐	ร้อยละ ๑๐๐ ของประชาชนมีไฟฟ้าใช้	ประชาชนมีความสะดวกในการใช้เส้นทางสัญจรในเวลาค่ำคืน	กองช่าง

แบบ ผ.๐๒

๔.๒ แผนงานคะแนนและชุมชน

ที่	โครงการ	วัตถุประสงค์	เป้าหมาย (ผลผลิตของโครงการ)	งบประมาณ				ตัวชี้วัด (KPI)	ผลที่คาดว่าจะได้รับ	หน่วยงานที่รับผิดชอบหลัก
				๒๕๖๖(บาท)	๒๕๖๗(บาท)	๒๕๖๘(บาท)	๒๕๖๙(บาท)			
๕๐	ติดตั้งหม้อแปลงไฟฟ้า ที่ทำการ องค์การบริหารส่วนตำบลไผ่ล้อม	เพื่อให้มีไฟฟ้าใช้ ในอาคารที่ทำการ องค์การบริหารส่วนตำบลไผ่ล้อม	ขยายเขตเพิ่มขนาดหม้อแปลงองค์การบริหารส่วนตำบลไผ่ล้อม บึงเสาคอนกรีต ขนาด ๑๒ เมตร จำนวน ๖ ต้น ระยะทาง ๑๒๐ เมตร ติดตั้งหม้อแปลงขนาด ๒๕๐ กิโลโวลต์ หรือขนาด ๓ เฟส ๔ สาย จำนวน ๑ เครื่อง พร้อมอุปกรณ์ จำนวน ๑ เครื่อง	๔๘๕,๒๐๐				ลดการเกิดปัญหา การเกิดกำลังไฟฟ้า ไม่เพียงพอต่อการใช้งานได้ ๑๐๐%	อาคารที่ทำการมีไฟฟ้า ใช้อย่างพอเพียง	กองช่าง
๕๑	ปรับปรุงภูมิทัศน์ถนนสาย ดงสระแก้ว-เขาแล้	เพื่อให้ภูมิทัศน์สองข้างทางดูสวยงาม	ตัดต้นไม้ ถางหญ้า บริเวณสองข้างทางถนนสายดงสระแก้ว-เขาแล้	๑๐,๐๐๐	๑๐,๐๐๐	๑๐,๐๐๐	๑๐,๐๐๐	สองข้างทางถนนมีการปรับปรุงภูมิทัศน์	ถนนสายดงสระแก้ว - เขาแล้ มีความสะอาด สะดวกต่อการใช้เส้นทางสัญจรของประชาชน	กองช่าง
ไฟฟ้าพลังงานแสงอาทิตย์										
๕๒	ติดตั้งระบบไฟฟ้า สาธารณะพลังงานแสงอาทิตย์ หมู่ที่ ๑-๗	เพื่อให้หน่วยงาน การลดค่าใช้จ่ายด้านพลังงาน	ติดตั้งไฟฟ้าพลังงานแสงอาทิตย์ถาวร ชอย ในพื้นที่ องค์การบริหารส่วนตำบลไผ่ล้อม	๒,๐๐๐,๐๐๐	๒,๐๐๐,๐๐๐	๒,๐๐๐,๐๐๐	๒,๐๐๐,๐๐๐	ประชาชนมีความพึงพอใจ ๘๐%	ประชาชนมีความสะดวกในการใช้เส้นทางสัญจรเวลา ค่ำคืน	กองช่าง สำนักปลัด
รวม	๕๒ โครงการ			๓,๑๔๕,๐๐๐	๓,๑๔๕,๐๐๐	๓,๑๔๕,๐๐๐	๓,๑๔๕,๐๐๐			

๔.๒ แผนงานพิเศษและชุมชน

ที่	โครงการ	วัตถุประสงค์	เป้าหมาย (ผลผลิตของโครงการ)	งบประมาณ				ตัวชี้วัด (KPI)	ผลที่คาดว่าจะได้รับ	หน่วยงานที่รับผิดชอบหลัก
				๒๕๖๖(บาท)	๒๕๖๗(บาท)	๒๕๖๘(บาท)	๒๕๗๐(บาท)			
ขยายเขตไฟฟ้าสาธารณะ										
๑	ขยายเขตไฟฟ้าสาธารณะ	เพื่อความสะดวกในการใช้เส้นทางสัญจรในเวลาค่ำคืน	ขยายเขตไฟฟ้าสาธารณะหมู่ที่ ๑ บ้านไผ่ล้อม บริเวณที่นา นายไฉน คำเพ็ง ที่นางนางศิริวรรณ หัตถเคลือบ ที่นาย สุวัจชัย จินอู่มั่น ที่นางนายสนอง คำเพ็ง ที่นางนายวัน คงนุ่น จำนวน ๕ จุด			๓๐,๐๐๐		ร้อยละ ๑๐๐ ของ ประชาชนมีไฟฟ้าใช้	ประชาชนมีความสะดวกในการใช้เส้นทางสัญจรในเวลาค่ำคืน	กองช่าง
๒	ขยายเขตไฟฟ้าสาธารณะ	เพื่อความสะดวกในการใช้เส้นทางสัญจรในเวลาค่ำคืน	ขยายเขตไฟฟ้าสาธารณะหมู่ที่ ๑ บ้านไผ่ล้อม จากบริเวณสายสะพานตาปู-สายทุ่งไม้जूว ตั้งแต่ที่นา นายวัน คงนุ่น ถึงที่นา นายเอ็ดดี้ศักดิ์ บัตรมาก					ร้อยละ ๑๐๐ ของ ประชาชนมีไฟฟ้าใช้	ประชาชนมีความสะดวกในการใช้เส้นทางสัญจรในเวลาค่ำคืน	กองช่าง
๓	ขยายเขตไฟฟ้าสาธารณะ	เพื่อความสะดวกในการใช้เส้นทางสัญจรในเวลาค่ำคืน	ขยายเขตไฟฟ้าสาธารณะหมู่ที่ ๑ บ้านไผ่ล้อม จากบริเวณสายคลองชลประทานสาย ๑ ตั้งแต่ถนนสายหลักถึงที่นา นายประติ พิมสวัสดิ์ ยาว ๖,๐๐๐ เมตร		๑,๐๐๐,๐๐๐			ร้อยละ ๑๐๐ ของ ประชาชนมีไฟฟ้าใช้	ประชาชนมีความสะดวกในการใช้เส้นทางสัญจรในเวลาค่ำคืน	กองช่าง
๔	ขยายเขตไฟฟ้าสาธารณะ	เพื่อความสะดวกในการใช้เส้นทางสัญจรในเวลาค่ำคืน	ขยายเขตไฟฟ้าสาธารณะหมู่ที่ ๑ บ้านไผ่ล้อม สายหลังวัดสว่างอารมณ์-คลองตาชม บริเวณตั้งแต่ที่นา นายพุง เพ็ญมณี ถึงบ้านนายประเทือง บัตรมาก ยาว ๑,๐๐๐ เมตร			๕๐๐,๐๐๐		ร้อยละ ๑๐๐ ของ ประชาชนมีไฟฟ้าใช้	ประชาชนมีความสะดวกในการใช้เส้นทางสัญจรในเวลาค่ำคืน	กองช่าง
๕	ขยายเขตไฟฟ้าสาธารณะ	เพื่อความสะดวกในการใช้เส้นทางสัญจรในเวลาค่ำคืน	ขยายเขตไฟฟ้าสาธารณะหมู่ที่ ๒ บ้านไผ่เขียว สายสว่างอารมณ์ ตั้งแต่ที่ตึนนางห้วย มีรอด ถึงที่ตึนนายพล สุทะตั้ง ยาว ๑,๐๐๐ เมตร					ร้อยละ ๑๐๐ ของ ประชาชนมีไฟฟ้าใช้	ประชาชนมีความสะดวกในการใช้เส้นทางสัญจรในเวลาค่ำคืน	กองช่าง
๖	ขยายเขตไฟฟ้าสาธารณะ	เพื่อความสะดวกในการใช้เส้นทางสัญจรในเวลาค่ำคืน	ขยายเขตไฟฟ้าสาธารณะหมู่ที่ ๒ บ้านไผ่เขียว สายร่องใต้เก้ที่นา นายประจวบ คิมสิสิงห์ ถึงสระหลวง ยาว ๓,๐๐๐ เมตร					ร้อยละ ๑๐๐ ของ ประชาชนมีไฟฟ้าใช้	ประชาชนมีความสะดวกในการใช้เส้นทางสัญจรในเวลาค่ำคืน	กองช่าง
๗	ขยายเขตไฟฟ้าสาธารณะ	เพื่อความสะดวกในการใช้เส้นทางสัญจรในเวลาค่ำคืน	ขยายเขตไฟฟ้าสาธารณะ ตั้งแต่บ้านนายเดือน แยมเย็น ถึงบ้านนางบัวนิมิตา อยู่ยิง ระยะทาง ๑๖๐ เมตร	๒๕,๐๐๐				ร้อยละ ๑๐๐ ของ ประชาชนมีไฟฟ้าใช้	ประชาชนมีความสะดวกในการใช้เส้นทางสัญจรในเวลาค่ำคืน	กองช่าง

ก. ยุทธศาสตร์การพัฒนาจังหวัด ที่ ๓ พัฒนาทุนทางวัฒนธรรม ภูมิปัญญาท้องถิ่น และทรัพยากรธรรมชาติ เพื่อสร้างคุณค่าการท่องเที่ยวอย่างยั่งยืน

แบบ ผ.๐๒

ข. ยุทธศาสตร์การพัฒนาของ อปท. ในเขตจังหวัดที่ ๕ ด้านศิลปะ วัฒนธรรม จารีตประเพณีและภูมิปัญญาท้องถิ่นและการศึกษา

๕. ยุทธศาสตร์ที่ การพัฒนาด้านการส่งเสริมศาสนา อนุรักษ์ประเพณีวัฒนธรรมและภูมิปัญญาท้องถิ่น

๕.๑ แผนงานบริหารงานทั่วไป

ที่	โครงการ	วัตถุประสงค์	เป้าหมาย (ผลผลิตของโครงการ)	งบประมาณ					ตัวชี้วัด (KPI)	ผลที่คาดว่าจะได้รับ	หน่วยงานที่รับผิดชอบหลัก
				๒๕๖๖ (บาท)	๒๕๖๗ (บาท)	๒๕๖๘ (บาท)	๒๕๖๙ (บาท)	๒๕๗๐ (บาท)			
๑	โครงการ เทิดพระเกียรติเฉลิม พระชนมพรรษา	เพื่อจัดกิจกรรมในโอกาส วันเฉลิมพระชนมพรรษา พระบาทสมเด็จพระ ปรเมนทรมหาอานันทมหิดล พระมหากษัตริย์ไทย สมเด็จพระนางเจ้าสิริกิติ์ พระบรมราชินีนาถ ราชินี พระบรมราชชนนี พันธุรัตนกุล	หน่วยงานราชการ หน่วยงานเอกชน ผู้นำชุมชน พ่อค้าและ ประชาชนในพื้นที่ตำบล ใกล้เคียง	๒,๐๐๐ (บาท)	๒,๐๐๐ (บาท)	๒,๐๐๐ (บาท)	๒,๐๐๐ (บาท)	๒,๕๗๐ (บาท)	ประชาชนที่เข้าร่วมโครงการมีความพึงพอใจต่อการจัดกิจกรรมของอปท. ร้อยละ ๑๐๐%	หน่วยงานราชการ หน่วยงานเอกชน ข้าราชการ ผู้นำชุมชน พ่อค้าและประชาชน ในพื้นที่ตำบลใกล้เคียงมี ความจงรักภักดีต่อ ชาติ ศาสนา และพระมหากษัตริย์	สำนักปลัด
๒	โครงการ เทิดพระเกียรติเฉลิม พระชนมพรรษา สมเด็จพระนางเจ้า พระบรมราชินี	เพื่อจัดกิจกรรมในโอกาส วันเฉลิมพระชนมพรรษา สมเด็จพระนางเจ้าฯ พระ บรมราชินี	หน่วยงานราชการ หน่วยงานเอกชน ผู้นำชุมชน พ่อค้าและ ประชาชนในพื้นที่ตำบล ใกล้เคียง	๒,๐๐๐ (บาท)	๒,๐๐๐ (บาท)	๒,๐๐๐ (บาท)	๒,๐๐๐ (บาท)	๒,๕๗๐ (บาท)	ประชาชนที่เข้าร่วมโครงการมีความพึงพอใจต่อการจัดกิจกรรมของอปท. ร้อยละ ๑๐๐%	หน่วยงานราชการ หน่วยงานเอกชน ข้าราชการ ผู้นำชุมชน พ่อค้าและประชาชน ในพื้นที่ตำบลใกล้เคียงมี ความจงรักภักดีต่อ ชาติ ศาสนา และพระมหากษัตริย์	สำนักปลัด
รวม	๒ โครงการ			๔,๐๐๐ (บาท)	๔,๐๐๐ (บาท)	๔,๐๐๐ (บาท)	๔,๐๐๐ (บาท)	๔,๐๐๐ (บาท)			

๕.๒ แผนงานการศาสนาวัฒนธรรมและนันทนาการ

ที่	โครงการ	วัตถุประสงค์	เป้าหมาย (ผลผลิตของโครงการ)	งบประมาณ						ตัวชี้วัด (KPI)	ผลที่คาดว่าจะได้รับ	หน่วยงานที่รับผิดชอบหลัก
				๒๕๖๖ (บาท)	๒๕๖๗ (บาท)	๒๕๖๘ (บาท)	๒๕๖๙ (บาท)	๒๕๗๐ (บาท)	รวม			
๑	โครงการส่งเสริมกิจกรรมประเพณีวันเข้าพรรษา	เพื่อส่งเสริมและอนุรักษ์ประเพณีและวัฒนธรรมอันดีงามให้อยู่กับคนไทยตลอดไป	คณะผู้บริหาร สมาชิกสภา พนักงานส่วนตำบล ลูกจ้าง อบต. ใกล้เคียง ผู้ใหญ่บ้าน โรงเรียนในเขตรับผิดชอบ และประชาชนผู้สนใจ	๕,๐๐๐	๕,๐๐๐	๕,๐๐๐	๕,๐๐๐	๕,๐๐๐	๕,๐๐๐	รวมกิจกรรมวันเข้าพรรษาจำนวน ๑ ครั้ง	วัฒนธรรมประเพณี "ได้รับการอนุรักษ์ให้คงอยู่ และประชาชนมีส่วนร่วมในกิจกรรม	สำนักงานที่รับผิดชอบหลัก
๒	โครงการส่งเสริมประเพณีสงกรานต์ และรดน้ำดำหัวผู้สูงอายุ	เพื่ออนุรักษ์วัฒนธรรมประเพณีของท้องถิ่น	จัดกิจกรรมวันสงกรานต์ และวันผู้สูงอายุในพื้นที่ องค์การบริหารส่วนตำบล ใกล้เคียง	๓๐,๐๐๐	๓๐,๐๐๐	๓๐,๐๐๐	๓๐,๐๐๐	๓๐,๐๐๐	๓๐,๐๐๐	ร้อยละ ๖๐ ของผู้สูงอายุที่เข้าร่วมกิจกรรม	วัฒนธรรม ประเพณีท้องถิ่น ได้รับการอนุรักษ์ คงอยู่ตลอดไป	สำนักปลัด
๓	โครงการร่วมจัดงานนมัสการพระแท่นศิลาอาสน์พระอารามหลวง	เพื่อส่งเสริมการงานนมัสการพระแท่นศิลาอาสน์พระอารามหลวง	ร่วมกิจกรรมนมัสการพระแท่นศิลาอาสน์พระอารามหลวง	๓๐,๐๐๐	๓๐,๐๐๐	๓๐,๐๐๐	๓๐,๐๐๐	๓๐,๐๐๐	๓๐,๐๐๐	ประชาชนในพื้นที่เข้าร่วมกิจกรรม จำนวน ๑๕๐ คน	ส่งเสริมการจัดงานวัดพระแท่นศิลาอาสน์พระอารามหลวง	สำนักปลัด
๔	จัดงานประเพณีลอยกระทง	เพื่ออนุรักษ์วัฒนธรรมประเพณีท้องถิ่น	จัดงานประเพณีลอยกระทงในพื้นที่ตำบลใกล้เคียง	๒๐,๐๐๐	๒๐,๐๐๐	๒๐,๐๐๐	๒๐,๐๐๐	๒๐,๐๐๐	๒๐,๐๐๐	ร้อยละ ๕๐ ของประชาชนในพื้นที่ เข้าร่วมกิจกรรม	วัฒนธรรม ประเพณีท้องถิ่น ได้รับการอนุรักษ์ คงอยู่ตลอดไป	สำนักปลัด

๕. ยุทธศาสตร์ที่ การพัฒนาด้านการส่งเสริมศาสนา อนุรักษ์ประเพณีวัฒนธรรมและภูมิปัญญาท้องถิ่น
๕.๒ แผนงานการศาสนาวัฒนธรรมและนันทนาการ

ที่	โครงการ	วัตถุประสงค์	เป้าหมาย (ผลผลิตของโครงการ)	งบประมาณ					ตัวชี้วัด (KPI)	ผลที่คาดว่าจะได้รับ	หน่วยงานที่รับผิดชอบหลัก
				๒๕๖๖ (บาท)	๒๕๖๗ (บาท)	๒๕๖๘ (บาท)	๒๕๖๙ (บาท)	๒๕๗๐ (บาท)			
๕	โครงการร่วมงานรัฐพิธี	เพื่อสนับสนุนการจัดกิจกรรมในงานราชพิธีและรัฐพิธีสำคัญ	อุดหนุนที่ทำการปกครองอำเภอลับแล ตามโครงการร่วมงานรัฐพิธี	๑๐,๐๐๐	๑๐,๐๐๐	๑๐,๐๐๐	๑๐,๐๐๐	๑๐,๐๐๐	อุดหนุนที่ทำการอำเภอ อำเภอลับแล จำนวน ๑ ครั้ง	ประชาชนได้ร่วมการจัดกิจกรรมงานรัฐพิธีต่างๆ	สำนักปลัด
๖	ร่วมงานพระยาพิชัยดาบหักและงานกาชาดจังหวัดอุตรดิตถ์	เพื่อสนับสนุนส่งเสริมการจัดงานพระยาพิชัยดาบหักและงานกาชาดจังหวัดอุตรดิตถ์	อุดหนุนที่ทำการปกครองอำเภอลับแลตามโครงการร่วมงานพระยาพิชัยดาบหักและงานกาชาดจังหวัดอุตรดิตถ์	๓๐,๐๐๐	๓๐,๐๐๐	๓๐,๐๐๐	๓๐,๐๐๐	๓๐,๐๐๐	อุดหนุนที่ทำการอำเภอ อำเภอลับแล จำนวน ๑ ครั้ง	ได้ร่วมอนุรักษ์ ประเพณีการจัดงาน พระยาพิชัยดาบหักและงานกาชาดจังหวัดอุตรดิตถ์	สำนักปลัด
๗	โครงการสวนมนต์ นั่งสมาธิแผ่เมตตาทุกวันพระ	เพื่อให้ผู้เรียนเรียนรู้เกี่ยวกับการสวนมนต์ และนำไปปฏิบัติในชีวิตประจำวัน	เด็ก เยาวชน ประชาชน ตำบลไผ่ล้อม	-	-	-	-	-	ผู้เข้าร่วมโครงการ ได้เรียนรู้เกี่ยวกับการสวนมนต์และนำไปปฏิบัติในชีวิตประจำวัน	ศพด.อบต.ไผ่ล้อม	
๘	โครงการสืบสานภูมิปัญญาท้องถิ่น	เพื่อให้เด็ก เยาวชน และประชาชนเกิดความตระหนักและเข้ามามีส่วนร่วมในการอนุรักษ์ฟื้นฟูและสืบสานภูมิปัญญาคุณค่าทางวัฒนธรรมและวิถีชุมชน	เด็ก เยาวชน และ ประชาชนตำบลไผ่ล้อม	๒๐,๐๐๐	๒๐,๐๐๐	๒๐,๐๐๐	๒๐,๐๐๐	๒๐,๐๐๐	มีการอนุรักษ์ ภูมิปัญญา วัฒนธรรม ชุมชน ได้ร้อยละ ๑๐๐	เด็ก เยาวชน และ ประชาชน เข้ามา มีส่วนร่วมในการอนุรักษ์ฟื้นฟูและสืบสานภูมิปัญญา วัฒนธรรมและวิถีชุมชน	สำนักปลัด
รวม	๘ โครงการ			๑๔๕,๐๐๐	๑๔๕,๐๐๐	๑๔๕,๐๐๐	๑๔๕,๐๐๐	๑๔๕,๐๐๐			

- ก. ยุทธศาสตร์การพัฒนาจังหวัด ที่ ๑ เสริมสร้างบ้านเมืองให้น่าอยู่ ชุมชนและครอบครัวเข้มแข็ง มีคุณภาพชีวิตที่ดี
- ข. ยุทธศาสตร์การพัฒนาของ อปท. ในเขตจังหวัดที่ ๗ ด้านการบริหารจัดการทรัพยากรภาค (Good Governance)
- ๖. ยุทธศาสตร์การพัฒนาด้านบริการจัดการองค์การบริหารส่วนตำบล
- ๖.๑ แผนงานบริหารงานทั่วไป

ที่	โครงการ	วัตถุประสงค์	เป้าหมาย (ผลผลิตของโครงการ)	งบประมาณ					ตัวชี้วัด (KPI)	ผลที่คาดว่าจะได้รับ	หน่วยงานที่รับผิดชอบหลัก
				๒๕๖๖ (บาท)	๒๕๖๗ (บาท)	๒๕๖๘ (บาท)	๒๕๖๙ (บาท)	๒๕๗๐ (บาท)			
๑	โครงการอบรมเพื่อสร้าง คุณธรรม จริยธรรมในการปฏิบัติงาน	เพื่อสร้างเสริมคุณธรรมในการปฏิบัติงานให้แก่คณะผู้บริหารท้องถิ่น สมาชิก อบต. พนักงานส่วนตำบล และพนักงานจ้างทุกคน	จัดฝึกอบรม ทั้งในหรือนอกสถานที่เพื่อสร้างเสริมคุณธรรมจริยธรรมให้แก่คณะผู้บริหารท้องถิ่น สมาชิก อบต. พนักงานส่วนตำบล และพนักงานจ้างทุกคน	๑๐๐,๐๐๐	๑๐๐,๐๐๐	๑๐๐,๐๐๐	๑๐๐,๐๐๐	๑๐๐,๐๐๐	ร้อยละ๙๐ ของกลุ่มเป้าหมายที่เข้ารับการอบรม	ผู้เข้าร่วมกิจกรรมทุกคนยึดมั่นในคุณธรรมจริยธรรม มีจิตสำนึกที่ดี ซื่อสัตย์ มีความรับผิดชอบต่อป็นหน้าที่ มีมาตรฐาน มีคุณภาพ	สำนักงานที่รับผิดชอบหลัก
๒	โครงการเพิ่มประสิทธิภาพในการปฏิบัติงานของคณะผู้บริหารและสมาชิกสภาท้องถิ่น	เพื่อให้ความรู้เกี่ยวกับอำนาจหน้าที่ของ อบต. ให้แก่คณะผู้บริหารและสมาชิกสภาท้องถิ่น	จัดฝึกอบรมให้แก่คณะผู้บริหาร และสมาชิกสภาท้องถิ่น	๒๐,๐๐๐	๒๐,๐๐๐	๒๐,๐๐๐	๒๐,๐๐๐	๒๐,๐๐๐	ร้อยละ๙๐ ของกลุ่มเป้าหมายที่เข้ารับการอบรม	ผู้เข้าร่วมกิจกรรมมีความรู้ความเข้าใจ บทบาทหน้าที่ในการปฏิบัติงาน	สำนักปลัด
๓	โครงการพัฒนาบุคลากร	เพื่อส่งเสริม สนับสนุนการพัฒนาเพิ่มพูนความรู้ให้แก่ผู้บริหาร ข้าราชการ พนักงาน อบต. ไม่ได้ออม	ผู้บริหาร ข้าราชการ พนักงาน อบต. องค์กรปกครองส่วนตำบล	๑๐๐,๐๐๐	๑๐๐,๐๐๐	๑๐๐,๐๐๐	๑๐๐,๐๐๐	๑๐๐,๐๐๐	บุคลากรในสังกัดได้รับการพัฒนา เพิ่มพูนความรู้ร้อยละ ๗๐	บุคลากรได้รับการพัฒนาเพิ่มพูนความรู้ในการปฏิบัติงาน	สำนักปลัด
๔	ค่าใช้จ่ายในการเลือกตั้ง	เพื่อดำเนินการจัดการเลือกตั้ง นายก,สมาชิกสภา อบต. ไม่ได้ออม	จัดการเลือกตั้งนายก, สมาชิกสภา อบต. องค์กรปกครองส่วนตำบล			๖๐๐,๐๐๐			จัดการเลือกตั้งนายก,สมาชิกสภา อบต. ไม่ได้ออม ๑ ครั้ง	จัดการเลือกตั้งนายก,สมาชิกสภา อบต. ไม่ได้ออม ๑ ครั้ง	สำนักปลัด

๖. ยุทธศาสตร์การพัฒนาด้านการบริหารจัดการองค์การบริหารส่วนตำบล

๖.๑ แผนงานบริหารงานทั่วไป

ที่	โครงการ	วัตถุประสงค์	เป้าหมาย (ผลผลิตของโครงการ)	งบประมาณ					ตัวชี้วัด (KPI)	ผลที่คาดว่าจะได้รับ	หน่วยงานที่รับผิดชอบหลัก
				๒๕๖๖ (บาท)	๒๕๖๗ (บาท)	๒๕๖๘ (บาท)	๒๕๖๙ (บาท)	๒๕๗๐ (บาท)			
๕	โครงการสร้างคุณธรรมนำใจใสสะอาด	เพื่อปลูกฝังคุณธรรมจริยธรรมให้แก่คณะผู้บริหารสมาชิกสภาพนักงานส่วนตำบลและพนักงานจ้าง อบต.ไผ่ล้อม	จัดอบรมคุณธรรมจริยธรรมให้แก่คณะผู้บริหารสมาชิกสภาพนักงานส่วนตำบลและพนักงานจ้าง องค์การบริหารส่วนตำบลไผ่ล้อม	๒๐,๐๐๐					ร้อยละ ๙๐ ของกลุ่มเป้าหมายที่เข้าร่วมอบรม	คณะผู้บริหารสมาชิกสภาพนักงานส่วนตำบลและพนักงานจ้าง อบต.ไผ่ล้อม มีคุณธรรม	สำนักปลัด
๖	โครงการเชิดชูเกียรติบุคลากรที่ปฏิบัติงานให้ไปไปตามมาตรฐานด้วยความวิริยะอุตสาหะและชื่อเสียงสุจริต	เพื่อส่งเสริมให้เกิดพนักงานต้นแบบด้านการปฏิบัติงานด้วยความซื่อสัตย์สุจริตและสร้างขวัญและกำลังใจให้บุคลากร	พนักงาน ลูกจ้าง องค์การบริหารส่วนตำบลไผ่ล้อม	๕,๐๐๐	๕,๐๐๐	๕,๐๐๐	๕,๐๐๐	๕,๐๐๐	พนักงาน ลูกจ้าง มีแรงจูงใจในการปฏิบัติงาน	พนักงาน ลูกจ้าง มีแรงจูงใจในการปฏิบัติงาน	สำนักปลัด
๗	โครงการเผยแพร่ประชาสัมพันธ์ความรู้ด้านกฎหมายและระเบียบที่เกี่ยวข้องกับการปฏิบัติงานให้แก่บุคลากรองค์กรปกครองส่วนท้องถิ่นผู้บริหารและสมาชิกสภาท้องถิ่น	เพื่อให้บุคลากร ผู้บริหาร และสมาชิกสภาท้องถิ่น ได้เพิ่มพูนความรู้ความเข้าใจเกี่ยวกับระเบียบกฎหมายที่เกี่ยวข้องในการบริหารงานขององค์กรปกครองส่วนท้องถิ่น	บุคลากร ผู้บริหาร และสมาชิกสภาท้องถิ่น จำนวน ๓๐ คน	๕,๐๐๐	๕,๐๐๐	๕,๐๐๐	๕,๐๐๐	๕,๐๐๐	บุคลากร มีความรู้ด้านกฎหมาย ระเบียบที่เกี่ยวข้องไม่น้อยกว่า ร้อยละ ๘๐	องค์กรปกครองส่วนท้องถิ่นมีการปฏิบัติงานโดยยึดอำนาจหน้าที่ตามกฎหมาย ระเบียบการปฏิบัติงานอย่างเคร่งครัด	สำนักปลัด
๘	โครงการประชาสัมพันธ์และประชาสัมพันธ์หมู่บ้านและตำบล	เพื่อสนับสนุนและดำเนินการประชาสัมพันธ์จัดทำแผนพัฒนาท้องถิ่น	จัดประชุมประชาคมหมู่บ้านและประชาคมตำบล	๒,๐๐๐	๒,๐๐๐	๒,๐๐๐	๒,๐๐๐	๒,๐๐๐	ร้อยละ ๖๐ ของประชาชนในพื้นที่ที่เข้าร่วมประชุม	มีแผนพัฒนาท้องถิ่นที่มีประสิทธิภาพ แก้ไขปัญหาของประชาชนได้	๑๒๓

๖. ยุทธศาสตร์การพัฒนาด้านการบริหารจัดการองค์การบริหารส่วนตำบล

๖.๑ แผนงานบริหารงานทั่วไป

แบบ ผ.๐๖

ที่	โครงการ	วัตถุประสงค์	เป้าหมาย (ผลผลิตของโครงการ)	งบประมาณ					ตัวชี้วัด (KPI)	ผลที่คาดว่าจะได้รับ	หน่วยงานที่รับผิดชอบหลัก
				๒๕๖๖ (บาท)	๒๕๖๗ (บาท)	๒๕๖๘ (บาท)	๒๕๖๙ (บาท)	๒๕๗๐ (บาท)			
๙	โครงการเพิ่มประสิทธิภาพในการจัดเก็บภาษี	เพื่อให้การจัดเก็บภาษีมีประสิทธิภาพและยอดมีรายได้เพิ่มขึ้น	จัดกิจกรรมรณรงค์การจัดเก็บภาษีในพื้นที่ตำบลไผ่ล้อม	๑๐,๐๐๐	๑๐,๐๐๐	๑๐,๐๐๐	๑๐,๐๐๐	๑๐,๐๐๐	จัดเก็บภาษีครบ ๑๐๐%	ประชาชนได้ทราบข้อมูลข่าวสารการชำระภาษีต่างของ อบต.	กองคลัง
๑๐	โครงการปรับปรุงซ่อมแซมเครื่องขยายเสียงไร้สาย	เพื่อให้เครื่องขยายเสียงไร้สายใช้งานได้ อย่างมีประสิทธิภาพ	ปรับปรุงซ่อมแซมเครื่องกระจายเสียงไร้สายในควมรับผิดชอบของ อบต. ไผ่ล้อม	๑๐๐,๐๐๐	๕๐,๐๐๐	๕๐,๐๐๐	๕๐,๐๐๐	๕๐,๐๐๐	เครื่องกระจายเสียงไร้สายใช้งานได้ครบทุกจุด	ประชาชนได้ทราบข้อมูลข่าวสารของ อบต.ได้อย่างทั่วถึง	สำนักปลัด
๑๑	การจัดจ้างทำบอร์ดประชาสัมพันธ์	เพื่อให้มีสถานที่ปิดประกาศประชาสัมพันธ์ของ องค์การบริหารส่วนตำบลไผ่ล้อม	เพื่อจ้างเหมาจัดทำบอร์ดประชาสัมพันธ์ จำนวน ๒ บอร์ด	๕๐,๐๐๐					ข้อมูลข่าวสารของ องค์การบริหารส่วนตำบลไผ่ล้อม ได้ปิดประกาศเผยแพร่ครบถ้วน	มีสถานที่ปิดประกาศให้ประชาชนผู้มาติดต่อราชการได้รับทราบถึงข้อมูลข่าวสารของ อบต.ไผ่ล้อม	สำนักปลัด
๑๒	โครงการอบรมให้ความรู้เกี่ยวกับกฎหมายที่ประชาชนควรรู้	เพื่อให้ประชาชนมีความรู้เกี่ยวกับกฎหมายที่ประชาชนควรรู้	จัดอบรมให้ความรู้ด้านกฎหมายนำรัฐให้กับประชาชนในพื้นที่รับผิดชอบขององค์การบริหารส่วนตำบลไผ่ล้อม	๑๐,๐๐๐		๑๐,๐๐๐			ประชาชนลดความขัดแย้งได้ ๑๐๐%	ประชาชนมีความรู้ความเข้าใจด้านกฎหมาย	สำนักปลัด
๑๓	จัดทำแผนที่ภาษีและทะเบียนทรัพย์สิน	เพื่อจัดเก็บภาษีอย่างมีระบบและมีประสิทธิภาพ	จัดทำแผนที่ภาษีและทะเบียนทรัพย์สินของตำบลไผ่ล้อม	๓๐,๐๐๐	๓๐,๐๐๐	๓๐,๐๐๐	๓๐,๐๐๐	๓๐,๐๐๐	ได้ทราบพื้นที่จริงในตำบลครบ ๑๐๐%	เก็บภาษีอย่างมีระบบและมีประสิทธิภาพ	กองคลัง/กองช่าง
รวม	๑๓ โครงการ			๔๕๒,๐๐๐	๓๒๒,๐๐๐	๙๕๒,๐๐๐	๓๒๒,๐๐๐	๓๒๒,๐๐๐			

๖. ยุทธศาสตร์การพัฒนาการบริหารจัดการองค์การบริหารส่วนตำบล
๖.๒ แผนงานอุตสาหกรรมและการโยธา

แบบ ผ.๐๒

ที่	โครงการ	วัตถุประสงค์	เป้าหมาย (ผลผลิตของโครงการ)	งบประมาณ					ตัวชี้วัด (KPI)	ผลที่คาดว่าจะได้รับ	หน่วยงานที่รับผิดชอบหลัก
				๒๕๖๖ (บาท)	๒๕๖๗ (บาท)	๒๕๖๘ (บาท)	๒๕๖๙ (บาท)	๒๕๗๐ (บาท)			
๑	ก่อสร้างรั้วที่ทำการองค์การบริหารส่วนตำบลได้ล้อม	เพื่อป้องกันโจรผู้ร้าย	ก่อสร้างรั้วและประตูรั้วบริเวณที่ทำการ อบต. ตามแบบแปลนของ อบต. ได้ล้อม กำหนด	๓๔๓,๐๐๐					มีรั้วล้อมรอบที่ทำการองค์การบริหารส่วนตำบลได้ล้อม	เป็นกำนันเขตและป้องกันทรัพย์สินทางราชการ	กองช่าง
๒	ปรับปรุงห้องน้ำ อบต. ได้ล้อม	เพื่ออำนวยความสะดวกให้บุคลากรและประชาชนที่มาติดต่อราชการ	ปรับปรุงห้องน้ำที่ทำการองค์การบริหารส่วนตำบล	๑๐๐,๐๐๐					ห้องน้ำมีคุณภาพในการใช้งานได้ จำนวน ๒ แห่ง	บุคลากร และประชาชนที่มาติดต่อราชการได้รับความสะดวก	กองช่าง
๓	ก่อสร้างป้ายไฟรั้วประชาสัมพันธ์ ชาวสาร	เพื่อประชาสัมพันธ์ข่าวสารองค์การบริหารส่วนตำบล	ก่อสร้างป้ายไฟรั้วประชาสัมพันธ์ ชาวสาร อบต. ได้ล้อม จำนวน ๑ ป้าย			๑๐๐,๐๐๐			มีป้ายประชาสัมพันธ์ไฟรั้ว จำนวน ๑ ป้าย	มีป้ายประชาสัมพันธ์ขององค์การบริหารส่วนตำบลได้ล้อม	กองช่าง
๔	โครงการจัดหาที่ดิน	เพื่อใช้สำหรับก่อสร้างอาคารต่างๆ	จัดซื้อที่ดินจำนวน ๓ ไร่	๓,๐๐๐,๐๐๐					จำนวนที่ดินเพิ่มขึ้น ๓ ไร่	มีสถานที่ไว้รับบริการประชาชนที่มาติดต่อราชการ	กองช่าง
๕	โครงการก่อสร้างอาคารเก็บพัสดุ	เพื่อให้มีสถานที่เก็บพัสดุอย่างมีประสิทธิภาพ	ก่อสร้างห้องเก็บพัสดุ อาคาร ๒ ชั้น	๑,๐๐๐,๐๐๐					พัสดุได้รับการเก็บรักษาได้ปลอดภัย ๑๐๐%	มีสถานที่เก็บพัสดุอย่างมีประสิทธิภาพ	กองช่าง
๖	โครงการซ่อมแซมอาคาร เอนกประสงค์	เพื่อให้อาคารใช้งานอย่างมีประสิทธิภาพ	ซ่อมแซมอาคาร เอนกประสงค์ตามแบบแปลนของ อบต. ได้ล้อมกำหนด	๑๐๐,๐๐๐					อาคารเอนกประสงค์ได้รับการซ่อมแซม จำนวน ๑ แห่ง	มีสถานที่ปฏิบัติงานที่มีประสิทธิภาพ	กองช่าง
	รวม ๖ โครงการ			๔,๕๓๐,๐๐๐				๑๐๐,๐๐๐			

๒. บัญชีโครงการพัฒนาท้องถิ่น

แบบ ผ.๐๒/๑

รายละเอียดโครงการพัฒนา
ที่นำมาจากแผนพัฒนาหมู่บ้านและแผนพัฒนาชุมชน
(พ.ศ.๒๕๖๖-๒๕๗๐)
องค์การบริหารส่วนตำบลแม่ล้อม

- ก. ยุทธศาสตร์จังหวัดที่ ๔ อนุรักษ์ฟื้นฟูทรัพยากรธรรมชาติและสิ่งแวดล้อมและแหล่งน้ำ และส่งเสริมพัฒนาพลังงานที่เป็นมิตรต่อสิ่งแวดล้อม
ข. ยุทธศาสตร์การพัฒนาขององค์กรปกครองส่วนท้องถิ่นในเขตจังหวัดที่ ๔ ด้านการบริหารจัดการและการอนุรักษ์ทรัพยากรธรรมชาติและสิ่งแวดล้อม
๑. ยุทธศาสตร์การพัฒนาด้านการส่งเสริมการท่องเที่ยวและการจัดการทรัพยากรธรรมชาติและสิ่งแวดล้อม

ที่	โครงการ	วัตถุประสงค์	เป้าหมาย (ผลผลิตโครงการ)	งบประมาณ					ตัวชี้วัด (KPI)	ผลที่คาดว่าจะได้รับ	ที่มาของโครงการ	หน่วยงานรับผิดชอบหลัก
				๒๕๖๖ (บาท)	๒๕๖๗ (บาท)	๒๕๖๘ (บาท)	๒๕๖๙ (บาท)	๒๕๗๐ (บาท)				
๑	โครงการเพิ่มประสิทธิภาพการกำจัดขยะให้ชุมชน	๑. รู้จักวิธีการคัดแยกขยะที่ถูกต้อง ๒. รักษาสิ่งแวดล้อม ๓. ชุมชนมีสุขอนามัยที่ดี	๑. อบรมวิธีการคัดแยกขยะ ๒. สนับสนุนถังขยะที่ถูกต้อง	๒๐,๐๐๐	๒๐,๐๐๐	๒๐,๐๐๐	๒๐,๐๐๐	๒๐,๐๐๐	ทุกหมู่บ้านมีสิ่งแวดล้อมดีขึ้น ๗๐% ของพื้นที่	๑. ชุมชนมีสิ่งแวดล้อมที่ดี ๒. ชุมชนรู้จักวิธีการคัดแยกขยะ	แผนหมู่บ้าน	สำนักงานปลัด
๒	โครงการบูรณาการการจัดขยะร่วมกับองค์กรปกครองส่วนท้องถิ่นอื่น	เพื่อให้การบริหารจัดการขยะได้อย่างมีประสิทธิภาพ	ดำเนินการจัดการขยะร่วมกับองค์กรปกครองส่วนท้องถิ่นอื่น	๑๐๐,๐๐๐	๑๐๐,๐๐๐	๑๐๐,๐๐๐	๑๐๐,๐๐๐	๑๐๐,๐๐๐	ขยะได้รับการบริหารจัดการ ๑๐๐%	ประชาชนมีการบริหารจัดการขยะอย่างเป็นระบบ	แผนหมู่บ้าน	กองช่าง สำนักปลัด

ที่	โครงการ	วัตถุประสงค์	เป้าหมาย (ผลผลิตโครงการ)	งบประมาณ					ตัวชี้วัด (KPI)	ผลที่คาดว่าจะ จะได้รับ	ที่มาของ โครงการ	หน่วยงาน รับผิดชอบ หลัก	
				๒๕๖๖ (บาท)	๒๕๖๗ (บาท)	๒๕๖๘ (บาท)	๒๕๖๙ (บาท)	๒๕๗๐ (บาท)					
๓	โครงการ ถ่ายทอด ความรู้เรื่องการ ใช้เชื้อ Bacillus Megaterium ในนาข้าว	เพื่อให้เกษตรกรมี ความรู้ในการ เพราะเชื้อจุลินทรีย์ ในการกำจัด ศัตรูพืช	เกษตรกรในพื้นที่องค์การ บริหารส่วนตำบลไผ่ล้อม	๕๐,๐๐๐						ประชาชนผู้ใช้สาร ชีวภัณฑ์ในการ กำจัดศัตรูพืช ๘๐%	ประชาชนรู้จัก ใช้สารชีวภัณฑ์ ในการกำจัด ศัตรูพืช	แผนหมู่บ้าน สำนักงาน	รับผิดชอบ หลัก
	รวม ๓ โครงการ			๑๗๐,๐๐๐	๑๒๐,๐๐๐	๑๒๐,๐๐๐	๑๒๐,๐๐๐	๑๒๐,๐๐๐	๑๒๐,๐๐๐				

ยุทธศาสตร์จังหวัดที่ ๑ เสริมสร้างบ้านเมืองให้น่าอยู่ ชุมชนและครอบครัวเข้มแข็ง มีคุณภาพชีวิตที่ดี

ยุทธศาสตร์การพัฒนาของ อปท. ในเขตจังหวัด ที่ ๒ ด้านโครงสร้างพื้นฐาน

ยุทธศาสตร์ที่ ๔ การพัฒนาด้านงานโครงสร้างพื้นฐานและสาธารณูปโภคสาธารณูปการ

๔.๑ แผนงานงานอุตสาหกรรมและการโยธา

ที่	โครงการ	วัตถุประสงค์	เป้าหมาย (ผลผลิตของโครงการ)	งบประมาณ				ตัวชี้วัด (KPI)	ผลที่คาดว่าจะได้รับ	หน่วยงานที่ขอประสาน
				๒๕๖๖ (บาท)	๒๕๖๗ (บาท)	๒๕๖๘ (บาท)	๒๕๖๙ (บาท)			
๑	โครงการก่อสร้างถนนคอนกรีตเสริมเหล็ก สายคลองชลประทาน ๑ ผังซ้าย หมู่ที่ ๑	เพื่ออำนวยความสะดวกในการสัญจรของประชาชน	ขนาดกว้าง ๖ เมตร ยาว ๒๐๐ เมตร หน้า ๐.๑๕ เมตร	๓,๐๐๐,๐๐๐	๓,๐๐๐,๐๐๐	๓,๐๐๐,๐๐๐	๓,๐๐๐,๐๐๐	ถนน คสล. มีประสิทธิภาพ ๑ สาย พื้นที่ ๓๗,๒๐๐ ตร.ม	ประชาชนมีเส้นทางสัญจรที่สะดวก	อปจ. อุตสาหกรรม สำนักงานจังหวัด
๒	โครงการก่อสร้างถนนคอนกรีตเสริมเหล็กสายคลองชลประทาน ๒ ผังซ้าย หมู่ที่ ๒	เพื่ออำนวยความสะดวกในการสัญจรของประชาชน	ขนาดกว้าง ๖ เมตร ยาว ๖,๐๐๐ เมตร หน้า ๐.๑๕ เมตร	๓,๐๐๐,๐๐๐	๓,๐๐๐,๐๐๐	๓,๐๐๐,๐๐๐	๓,๐๐๐,๐๐๐	ถนน คสล. มีประสิทธิภาพ ๑ สาย พื้นที่ ๓๖,๐๐๐ ตร.ม	ประชาชนมีเส้นทางสัญจรที่สะดวก	อปจ. อุตสาหกรรม สำนักงานจังหวัด
๓	โครงการปรับปรุงถนนคอนกรีตเสริมเหล็กสายคลองตาปู่ จากบ้านนาง พลิมใจ อุไรวัฒน์ หมู่ที่ ๒	เพื่ออำนวยความสะดวกในการสัญจรของประชาชน	ขนาดกว้าง ๔ เมตร ยาว ๑,๐๐๐ เมตร หน้า ๐.๑๕ เมตร	๓,๒๐๐,๐๐๐	๓,๒๐๐,๐๐๐	๓,๒๐๐,๐๐๐	๓,๒๐๐,๐๐๐	ถนน คสล. มีประสิทธิภาพ ๑ สาย พื้นที่ ๔,๐๐๐ ตร.ม.	ประชาชนมีเส้นทางสัญจรที่สะดวก	อปจ. อุตสาหกรรม สำนักงานจังหวัด
๔	โครงการปรับปรุงถนนคอนกรีตเสริมเหล็กสายตาปู่ หมู่ที่ ๗	เพื่ออำนวยความสะดวกในการสัญจรของประชาชน	ตั้งแต่ถนนสายไผ่ล้อม-ดงสระแก้ว ถึงศาลปู่ ขนาดกว้าง ๖ เมตร ยาว ๖๘๐ เมตร หน้า ๐.๑๕ เมตร	๒,๗๗๔,๔๐๐	๒,๗๗๔,๔๐๐	๒,๗๗๔,๔๐๐	๒,๗๗๔,๔๐๐	ถนน คสล. มีประสิทธิภาพ ๑ สาย พื้นที่ ๔,๐๘๐ ตร.ม.	ประชาชนมีเส้นทางสัญจรที่สะดวก	อปจ. อุตสาหกรรม สำนักงานจังหวัด
๕	ก่อสร้างถนนคอนกรีตเสริมเหล็ก สายคลองตาปู่ หมู่ที่ ๑	เพื่ออำนวยความสะดวกในการสัญจรของประชาชน	ก่อสร้างถนน คสล. กว้าง ๓ เมตร ยาว ๖,๑๐๐ เมตร หน้า ๐.๑๕ เมตร	๓,๐๐๐,๐๐๐	๓,๐๐๐,๐๐๐	๓,๐๐๐,๐๐๐	๓,๐๐๐,๐๐๐	ถนน คสล. มีประสิทธิภาพ ๑ สาย พื้นที่ ๑๘,๓๐๐ ตร.ม	ประชาชนมีเส้นทางสัญจรที่สะดวก	อปจ. อุตสาหกรรม สำนักงานจังหวัด
๖	ก่อสร้างถนนคอนกรีตเสริมเหล็ก สายร่องไส้ก หมู่ที่ ๒	เพื่ออำนวยความสะดวกในการสัญจรของประชาชน	บริเวณที่นายอนรงค์ เขียวจันทร์แสง ถึงนายทรัพย์ บำรุง กว้าง ๔ เมตร ยาว ๖,๐๐๐ เมตร หน้า ๐.๑๕ เมตร	๓,๐๐๐,๐๐๐	๓,๐๐๐,๐๐๐	๓,๐๐๐,๐๐๐	๓,๐๐๐,๐๐๐	ถนน คสล. มีประสิทธิภาพ ๑ สาย พื้นที่ ๒๔,๐๐๐ ตร.ม	ประชาชนมีเส้นทางสัญจรที่สะดวก	อปจ. อุตสาหกรรม สำนักงานจังหวัด

๔.๑ แผนงานอุตสาหกรรมและการโยธา

แบบ ผ.๐๒/๒

ที่	โครงการ	วัตถุประสงค์	เป้าหมาย (ผลผลิตของโครงการ)	งบประมาณ					ตัวชี้วัด	ผลที่คาดว่าจะได้รับ	หน่วยงานที่ตอบสนอง
				๒๕๖๖ (บาท)	๒๕๖๗ (บาท)	๒๕๖๘ (บาท)	๒๕๖๙ (บาท)	๒๕๗๐ (บาท)			
๗	โครงการปรับปรุงถนนลาดยางเส้นทาง อ.ด.ถ.๒๓-๐๐๑ บ้านดงสระแก้ว-เขาแฉี่ หมู่ที่ ๔	เพื่ออำนวยความสะดวกในการสัญจรของประชาชน	ปรับปรุงถนนลาดยางเส้นทาง อ.ด.ถ.๒๓-๐๐๑ขนาดกว้าง ๕.๕ เมตร ยาว ๓,๑๕๐ เมตรหนา ๐.๐๔ เมตร	๒,๐๐๐,๐๐๐	๒,๐๐๐,๐๐๐	๒,๐๐๐,๐๐๐	๒,๐๐๐,๐๐๐	๒,๐๐๐,๐๐๐	เส้นทางสัญจรมีประสิทธิภาพ ๑ สาย พื้นที่ ๑๗,๓๒๕ ตร.ม.	ประชาชนมีเส้นทางคมนาคมที่สะดวก	กองช่าง
๘	โครงการก่อสร้างถนนคอนกรีตเสริมเหล็ก สายนาบายนบุญธรรม เขตป่าน หมู่ที่ ๕	เพื่ออำนวยความสะดวกในการสัญจรของประชาชน	ตั้งแต่บริเวณคลองชลประทานสาย ๔ ถึงนาบายนประสิทธิ์ เพ็งน่ม ขนาดกว้าง ๔ ม.ยาว ๑,๖๙๖ เมตร หนา ๐.๑๕ เมตร	๓,๘๗๓,๐๐๐	๓,๘๗๓,๐๐๐	๓,๘๗๓,๐๐๐	๓,๘๗๓,๐๐๐	๓,๘๗๓,๐๐๐	เส้นทางสัญจรมีประสิทธิภาพ ๑ สาย พื้นที่ ๖,๗๔๘ ตร.ม.	ประชาชนมีเส้นทางสัญจรที่สะดวก	อำเภอ ลับแล
๙	โครงการปรับปรุงถนนคอนกรีตเสริมเหล็ก สายผางข้าว หมู่ที่ ๕	เพื่ออำนวยความสะดวกในการสัญจรของประชาชน	เสริมผิวจราจรแอสฟัลท์ติก. ขนาดกว้าง ๔ เมตร ยาว ๑,๐๗๔ เมตร หนา ๐.๐๔ เมตร	๒,๘๐๐,๐๐๐	๒,๘๐๐,๐๐๐	๒,๘๐๐,๐๐๐	๒,๘๐๐,๐๐๐	๒,๘๐๐,๐๐๐	เส้นทางสัญจรมีประสิทธิภาพ ๑ สาย พื้นที่ ๓๘๘๐ตร.ม.	ประชาชนมีเส้นทางคมนาคมที่สะดวก	อำเภอ ลับแล
๑๐	โครงการส่งเสริมการอนุรักษ์พลังงานและพลังงานทดแทน	เพื่อลดใช้พลังงานไฟฟ้าและลดต้นทุนการผลิตน้ำมัน	ติดตั้งระบบสูบน้ำพลังงานแสงอาทิตย์ให้กับเกษตรกรในพื้นที่ตำบลไผ่ล้อม	๒,๐๐๐,๐๐๐	๒,๐๐๐,๐๐๐	๒,๐๐๐,๐๐๐	๒,๐๐๐,๐๐๐	๒,๐๐๐,๐๐๐	ติดตั้งระบบสูบน้ำพลังงานแสงอาทิตย์ปีละ ๑๐๐๐ มีฝายกั้นน้ำที่มีประสิทธิภาพ	เกษตรกรสามารถประหยัดค่าใช้จ่ายได้ตลอดทั้งปี	กองช่าง
๑๑	โครงการก่อสร้างฝายพร้อมประตูคลองเรือ หมู่ที่ ๖	เพื่อกักเก็บน้ำใช้ในการเกษตร	ก่อสร้างฝายพร้อมประตูเปิด-ปิดคลองเรือบริเวณบ้านผู้ช่วยสมหมาย ฝายอยู่มน	๒,๐๐๐,๐๐๐	๒,๐๐๐,๐๐๐	๒,๐๐๐,๐๐๐	๒,๐๐๐,๐๐๐	๒,๐๐๐,๐๐๐	ประชาชนมีน้ำใช้ในการเกษตร อย่างเพียงพอ	อปจ. อุดรดิตต์	
๑๒	โครงการก่อสร้างสะพานคอนกรีตเสริมเหล็กคลองแม่พร้อม หมู่ที่ ๓	เพื่อความสะดวกในการสัญจร	ก่อสร้างสะพานคอนกรีตเสริมเหล็ก ขนาดกว้าง ๓ เมตร ยาว ๑๓ เมตร	๒,๐๐๐,๐๐๐	๒,๐๐๐,๐๐๐	๒,๐๐๐,๐๐๐	๒,๐๐๐,๐๐๐	๒,๐๐๐,๐๐๐	มีสะพานที่มีประสิทธิภาพ	ประชาชนเดินได้อย่างเพียงพอ	อปจ. อุดรดิตต์
๑๓	โครงการบูรณาการจัดการน้ำเพื่อแก้ไขปัญหาภัยแล้งและปัญหาอุทกภัย บ้านท้ายเตยหมู่ที่ ๖	เพื่อป้องกันท่วมและอำนวยความสะดวกในการสัญจรของประชาชน	ก่อสร้างถนน คสล. สายคลองแม่พร้อมพร้อมพั้งกันน้ำ ตั้งแต่สะพานตามยอมาถึงสะพานเฉลิมพระเกียรติ ๘๐ พรรษา	๑๘,๐๐๐,๐๐๐	๑๘,๐๐๐,๐๐๐	๑๘,๐๐๐,๐๐๐	๑๘,๐๐๐,๐๐๐	๑๘,๐๐๐,๐๐๐	ประชาชนที่มีเส้นทางสัญจรที่สะดวก	โยธาธิการและผังเมือง อุดรดิตต์	
๑๔	โครงการปรับปรุงถนนคอนกรีตเสริมเหล็กสายปรางฯ-ศิรินทร หมายเลข ๑๑๙๖ ถึงถนนสายไผ่ล้อม ดงสระแก้ว หมายเลข ๑๐๔๖	เพื่อความสะดวกในการสัญจรของประชาชน	ปรับปรุงช่วงที่ ๑ ขนาดกว้าง ๖ เมตร ยาว ๑,๓๗๒ เมตร หนา ๐.๐๔ เมตร ช่วงที่ ๒ กว้าง ๔ เมตร หนา ๐.๐๔ เมตร ยาว ๖๐๑ เมตร	๗,๕๐๐,๐๐๐	๗,๕๐๐,๐๐๐	๗,๕๐๐,๐๐๐	๗,๕๐๐,๐๐๐	๗,๕๐๐,๐๐๐	เส้นทางสัญจรมีประสิทธิภาพ ๑ สาย พื้นที่ ๑๐,๖๓๖ ตร.ม.เส้นทางสัญจรที่สะดวก	ประชาชนมีเส้นทางสัญจรที่สะดวก	กองช่าง

๔.๑ แผนงานอุตสาหกรรมและการโยธา

ที่	โครงการ	วัตถุประสงค์	เป้าหมาย (ผลผลิตของโครงการ)	งบประมาณ					ตัวชี้วัด (KPI)	ผลที่คาดว่าจะได้รับ	หน่วยงานที่ขอประสานงาน
				๒๕๖๖ (บาท)	๒๕๖๗ (บาท)	๒๕๖๘ (บาท)	๒๕๖๙ (บาท)	๒๕๗๐ (บาท)			
๑๕	โครงการปรับปรุงถนนลูกรังบริเวณที่นา นายสุนทร เกิดฟูล ถึงคลองนชลประทาน หมู่ที่ ๕	เพื่ออำนวยความสะดวกในการสัญจรของประชาชน	ความยาว ๒,๗๑๑ เมตร หนาเฉลี่ย ๐.๑๕ เมตร	๗๐๐,๐๐๐	๗๐๐,๐๐๐	๗๐๐,๐๐๐	๗๐๐,๐๐๐	๗๐๐,๐๐๐	เส้นทางสัญจรมีประสิทธิภาพ ๑ สาย	ประชาชนมีเส้นทางสัญจรที่สะดวก	หน่วยงานที่ขอประสานงาน จังหวัดอุดรธานี
๑๖	โครงการปรับปรุงถนน คสล. สายบ้านนางฉลิว โยอินทร์ ถึงบ้านนายปรีชา มีรอด หมู่ที่ ๖	เพื่ออำนวยความสะดวกในการสัญจรของประชาชน	กว้าง ๔ เมตร ยาว ๓๙๔ เมตร หนา ๐.๑๔ เมตร	๕๐๐,๐๐๐	๕๐๐,๐๐๐	๕๐๐,๐๐๐	๕๐๐,๐๐๐	๕๐๐,๐๐๐	เส้นทางสัญจรมีประสิทธิภาพ ๑ สาย พื้นที่ ๑,๕๗๖ ตร.ม.	ประชาชนมีเส้นทางสัญจรที่สะดวก	
	รวม ๑๖ โครงการ			๕๙๙,๙๙๙,๙๙๙	๕๙๙,๙๙๙,๙๙๙	๕๙๙,๙๙๙,๙๙๙	๕๙๙,๙๙๙,๙๙๙	๕๙๙,๙๙๙,๙๙๙			

แบบ ผ.๐๒/๒

รายละเอียดโครงการพัฒนา

แบบ ผ.๐๒/๒

แผนพัฒนาท้องถิ่น (พ.ศ.๒๕๖๖-๒๕๗๐)

สำหรับ โครงการที่เกิณศักยภาพขององค์การปกครองส่วนท้องถิ่น

องค์การบริหารส่วนตำบลไผ่ล้อม อำเภอลับแล จังหวัดอุตรดิตถ์

ยุทธศาสตร์จังหวัดที่ ๑ เสริมสร้างบ้านเมืองให้น่าอยู่ ชุมชนและครอบครัวเข้มแข็ง จังหวัดอุตรดิตถ์

ยุทธศาสตร์การพัฒนาของ อบท.ในเขตจังหวัดที่ ๒ ด้านโครงสร้างพื้นฐาน

ยุทธศาสตร์ที่ ๔ การพัฒนาฐานโครงสร้างพื้นฐานและสาธารณูปโภคสาธารณูปการ

๔.๒ แผนงานเฉพาะและชุมชน

ที่	โครงการ	วัตถุประสงค์	เป้าหมาย (ผลผลิตของโครงการ)	งบประมาณ					ตัวชี้วัด (KPI)	ผลที่คาดว่าจะได้รับ	หน่วยงานที่ขอประสาน
				๒๕๖๖ (บาท)	๒๕๖๗ (บาท)	๒๕๖๘ (บาท)	๒๕๖๙ (บาท)	๒๕๗๐ (บาท)			
๑	โครงการก่อสร้างระบบประปาแบบบาดาลขนาดกลาง หมู่ที่ ๗	เพื่อให้มีน้ำอุปโภคบริโภคอย่างเพียงพอ	ก่อสร้างระบบประปาขนาดกลาง จำนวน ๑ แห่ง	๒,๕๐๐,๐๐๐	๒,๕๐๐,๐๐๐	๒,๕๐๐,๐๐๐	๒,๕๐๐,๐๐๐	๒,๕๐๐,๐๐๐	มีระบบประปาเพิ่มขึ้น ๑ แห่ง	ประชาชนมีน้ำอุปโภคบริโภคอย่างเพียงพอ	จังหวัดอุตรดิตถ์
๒	โครงการก่อสร้างระบบผลิตน้ำประปา (water Treatment System) ตามบัญชีนวัตกรรมไทย	เพื่อให้มีน้ำอุปโภคบริโภคที่สะอาด	ก่อสร้างระบบผลิตน้ำประปาตามบัญชีนวัตกรรมไทย หมู่ที่ ๒,๕ และหมู่ที่ ๖	๒,๖๗๐,๐๐๐	๒,๖๗๐,๐๐๐	๒,๖๗๐,๐๐๐	๒,๖๗๐,๐๐๐	๒,๖๗๐,๐๐๐	มีระบบผลิตน้ำประปาที่มีประสิทธิภาพเพิ่มขึ้น ๓ แห่ง	ประชาชนมีน้ำอุปโภคบริโภคที่สะอาด	จังหวัดอุตรดิตถ์
๓	โครงการก่อสร้างติดตั้งชุดพลังงานแสงอาทิตย์สำหรับระบบประปาหมู่บ้าน	เพื่อลดต้นทุนการผลิตน้ำประปา	ติดตั้งชุดพลังงานแสงอาทิตย์สำหรับระบบหมู่บ้าน หมู่ที่ ๒, ๕, ๖, ๗	๑,๐๐๐,๐๐๐	๑,๐๐๐,๐๐๐	๑,๐๐๐,๐๐๐	๑,๐๐๐,๐๐๐	๑,๐๐๐,๐๐๐	สามารถลดการใช้พลังงานไฟฟ้าได้ ๓๐%	ประชาชนรู้จักการใช้พลังงานทดแทน	จังหวัดอุตรดิตถ์
๔	โครงการติดตั้งระบบไฟฟ้าสาธารณะหลังงานแสงอาทิตย์ หมู่ที่ ๑-๗	เพื่อให้หน่วยงานลดค่าใช้จ่ายด้านพลังงาน	ติดตั้งพลังงานแสงอาทิตย์ถาวรในพื้นท้องถึการบริการส่วนตำบลไผ่ล้อม	๒,๐๐๐,๐๐๐	๒,๐๐๐,๐๐๐	๒,๐๐๐,๐๐๐	๒,๐๐๐,๐๐๐	๒,๐๐๐,๐๐๐	ประชาชนมีความพึงพอใจ ๘๐%	ประชาชนมีความสะดวกในการใช้เส้นทางสัญจรเวลาค่ำคืน	จังหวัดอุตรดิตถ์
รวม ๔ โครงการ				๘,๑๗๐,๐๐๐	๘,๑๗๐,๐๐๐	๘,๑๗๐,๐๐๐	๘,๑๗๐,๐๐๐	๘,๑๗๐,๐๐๐			

บัญชีครุภัณฑ์
แผนพัฒนาท้องถิ่น (พ.ศ.๒๕๖๖-๒๕๗๐)
องค์การบริหารส่วนตำบลไผ่ล้อม อำเภอลับแล จังหวัดอุตรดิตถ์

ที่	แผนงาน	หมวด	ประเภท	เป้าหมาย (ผลผลิตของครุภัณฑ์)	งบประมาณ					หน่วยงาน รับผิดชอบหลัก	
					๒๕๖๖ (บาท)	๒๕๖๗ (บาท)	๒๕๖๘ (บาท)	๒๕๖๙ (บาท)	๒๕๗๐ (บาท)		
๑	สาธารณสุข	ค่าครุภัณฑ์	ครุภัณฑ์ การเกษตร	-จัดซื้อเครื่องพ่นหมอกควัน ๒ เครื่อง				๑๒๐,๐๐๐			สำนักปลัด
๒	รักษาความสงบ ภายใน	ค่าครุภัณฑ์	ครุภัณฑ์ คอมพิวเตอร์ หรือ อิเล็กทรอนิกส์	จัดซื้อกล้องวงจรปิดชนิด ภายนอกอาคารพร้อมติดตั้ง จำนวน ๑๐ จุด (โครงการ ติดตั้งกล้องโทรทัศน์วงจรปิด ในเขตองค์การบริหารส่วน ตำบลไผ่ล้อม) -ตามประกาศเกณฑ์ราคา กลางและคุณลักษณะพื้นฐาน ครุภัณฑ์คอมพิวเตอร์ ของ กระทรวงดิจิทัลเพื่อเศรษฐกิจ และสังคม	๑,๐๐๐,๐๐๐	๑,๐๐๐,๐๐๐	๑,๐๐๐,๐๐๐	๑,๐๐๐,๐๐๐	๑,๐๐๐,๐๐๐	๑,๐๐๐,๐๐๐	สำนักปลัด
๓	รักษาความสงบ ภายใน	ค่าครุภัณฑ์	ครุภัณฑ์ คอมพิวเตอร์ หรือ อิเล็กทรอนิกส์	จัดซื้อกล้องวงจรปิดพร้อม ติดตั้ง (โครงการติดตั้ง กล้องโทรทัศน์วงจรปิด สำนักงาน องค์การบริหารส่วน ตำบลไผ่ล้อม)	๒๐๐,๐๐๐	๒๐๐,๐๐๐	๒๐๐,๐๐๐	๒๐๐,๐๐๐	๒๐๐,๐๐๐	๒๐๐,๐๐๐	สำนักปลัด

ที่	แผนงาน	หมวด	ประเภท	เป้าหมาย (ผลผลิตของครุภัณฑ์)	งบประมาณ					หน่วยงาน รับผิดชอบหลัก
					๒๕๖๖ (บาท)	๒๕๖๗ (บาท)	๒๕๖๘ (บาท)	๒๕๖๙ (บาท)	๒๕๗๐ (บาท)	
๔	รักษาความสงบ ภายใน	ค่าครุภัณฑ์	ครุภัณฑ์ยานพาหนะ และขนส่ง	ซื้อรถยนต์สำหรับงานป้องกัน และบรรเทาสาธารณภัย					๒๕๗๐ (บาท)	สำนักปลัด
๕	การศึกษา วัฒนธรรมและ การกีฬา	ค่าครุภัณฑ์	ครุภัณฑ์กีฬา	จัดซื้อเครื่องออกกำลังกาย กลางแจ้ง	๒๐๐,๐๐๐				๘๐๐,๐๐๐	สำนักปลัด
๖	เคหะและชุมชน	ค่าครุภัณฑ์	ครุภัณฑ์ยานพาหนะ และขนส่ง	จัดซื้อรถบรรทุกขยะ ขนาด ๖ ตัน ๖ ล้อ ปริมาตรกระบอกลูก ไม่ต่ำกว่า ๖,๐๐๐ ลิตร หรือ กำลังเครื่องยนต์สูงสุดไม่ต่ำกว่า ๑๗๐ กิโลวัตต์ แบบอัตโนมัติ จำนวน ๑ คัน		๒,๕๐๐,๐๐๐			๒,๕๐๐,๐๐๐	สำนักปลัด กองช่าง
๗	แผนงาน บริหารงานทั่วไป	ค่าครุภัณฑ์	ครุภัณฑ์ยานพาหนะ และขนส่ง	จัดซื้อรถบรรทุก (ดีเซล) ส่วนกลางขนาด ๑ ตัน ปริมาตรกระบอกลูกไม่ต่ำกว่า ๒,๕๐๐ ลิตร หรือกำลัง เครื่องยนต์สูงสุดไม่ต่ำกว่า ๑๑๐ กิโลวัตต์ ขับเคลื่อน ๒ ล้อ แบบดับเบิลแบริดจ์	๘๕๐,๐๐๐					สำนักปลัด

๑๙๔

ที่	แผนงาน	หมวด	ประเภท	เป้าหมาย (ผลผลิตของครูผู้ฝึกสอน)	งบประมาณ					หน่วยงาน รับผิดชอบหลัก
					๒๕๖๖ (บาท)	๒๕๖๗ (บาท)	๒๕๖๘ (บาท)	๒๕๖๙ (บาท)	๒๕๗๐ (บาท)	
๘	แผนงานรักษา ความสงบ ภายใน	ค่าครูผู้ฝึกสอน	ครูผู้ฝึกสอนคอมพิวเตอร์ หรืออิเล็กทรอนิกส์	จัดซื้อกล้องวงจรปิด พร้อม ติดตั้ง (โครงการติดตั้ง กล้องโทรทัศน์วงจรปิด ศูนย์ พัฒนาเด็กเล็ก องค์การบริหาร ส่วนตำบลไผ่ล้อม)	๑๐๐,๐๐๐	๑๐๐,๐๐๐	๑๐๐,๐๐๐	๑๐๐,๐๐๐	๑๐๐,๐๐๐	สำนักปลัด
๙	แผนงาน การศึกษา	ค่าครูผู้ฝึกสอน	ครูผู้ฝึกสอนดับเพลิง	จัดซื้อถังดับเพลิงขนาด ไม่ น้อยกว่า ๑๕ ปอนด์	๒๕,๐๐๐	๒๕,๐๐๐				สำนักปลัด
๑๐	แผนงาน การศึกษา	ค่าครูผู้ฝึกสอน	ครูผู้ฝึกสอนการศึกษา	จัดซื้อโต๊ะพร้อมเก้าอี้นักเรียน	๕๐,๐๐๐	๕๐,๐๐๐				สำนักปลัด
๑๑	แผนงานรักษา ความสงบ ภายใน	ค่าครูผู้ฝึกสอน	ครูผู้ฝึกสอนเขียนาและ เผยแพร่	จัดซื้อโทรทัศน์ แอลอีดี (LED TV)	๑๑,๐๐๐	๑๑,๐๐๐				สำนักปลัด
	รวม ๑๑ โครงการ				๒,๔๓๖,๐๐๐	๒๖๖,๐๐๐	๓๑๐,๐๐๐	๑,๓๐๐,๐๐๐	๒,๑๐๐,๐๐๐	

ส่วนที่ ๔ การติดตามและประเมินผล

๔.๑ การติดตามและประเมินผลยุทธศาสตร์

ตามพระราชบัญญัติกำหนดแผนและขั้นตอนการกระจายอำนาจให้องค์กรปกครองส่วนท้องถิ่น พ.ศ. ๒๕๔๒ ได้กำหนดให้องค์กรปกครองส่วนท้องถิ่น มีอำนาจและหน้าที่ในการจัดทำแผนพัฒนาท้องถิ่นของตนเอง โดยในการจัดทำแผนพัฒนาขององค์กรปกครองส่วนท้องถิ่นนั้น จะต้องดำเนินการตามระเบียบกระทรวงมหาดไทย ว่าด้วยการจัดทำแผนพัฒนาขององค์กรปกครองส่วนท้องถิ่น พ.ศ. ๒๕๔๘ และที่แก้ไขเพิ่มเติมถึง (ฉบับที่ ๓) พ.ศ. ๒๕๖๑ ทั้งนี้ แผนพัฒนาท้องถิ่นจะต้องสอดคล้องกับแผนพัฒนาจังหวัด ยุทธศาสตร์การพัฒนาขององค์กรปกครองส่วนท้องถิ่นในเขตจังหวัด แผนพัฒนาอำเภอ แผนพัฒนาตำบล แผนพัฒนาหมู่บ้านหรือแผนชุมชน อันมีลักษณะเป็นการกำหนดรายละเอียดแผนงาน ดังนั้น จึงต้องมีการกำหนดยุทธศาสตร์การพัฒนาขององค์กรปกครองส่วนท้องถิ่นในเขตจังหวัดขึ้น ตามกระบวนการพิจารณาจากประชาคมท้องถิ่นระดับจังหวัด ร่วมกับคณะกรรมการพัฒนาองค์การบริหารส่วนจังหวัด คณะกรรมการประสานแผนพัฒนาท้องถิ่นระดับจังหวัด ผู้แทนองค์กรปกครองส่วนท้องถิ่นในเขตจังหวัด ร่วมกันจัดทำ ทบทวน หรือเปลี่ยนแปลงยุทธศาสตร์การพัฒนาขององค์กรปกครองส่วนท้องถิ่นในเขตจังหวัด เพื่อให้การจัดทำแผนพัฒนาขององค์กรปกครองส่วนท้องถิ่นเกิดประสิทธิภาพ ประสิทธิผล โดยนำยุทธศาสตร์การพัฒนาขององค์กรปกครองส่วนท้องถิ่นในเขตจังหวัดไปใช้เป็นแนวทางในการจัดทำแผนพัฒนาท้องถิ่นของตนเองได้ต่อไป และเพื่อให้สามารถบูรณาการกับแผนพัฒนาจังหวัด แผนปฏิบัติราชการประจำปีของจังหวัดและตอบสนองความต้องการของประชาชนอันจะนำไปสู่การจัดทำงบประมาณ ที่มีประสิทธิภาพในท้องถิ่นได้อย่างแท้จริง เป็นเครื่องมือในการพัฒนาท้องถิ่นให้เข้มแข็ง เกิดประโยชน์สูงสุดต่อประชาชนในท้องถิ่น

ดังนั้น องค์กรปกครองส่วนท้องถิ่น จึงต้องกำหนดยุทธศาสตร์การพัฒนาขององค์กรปกครองส่วนท้องถิ่นให้สอดคล้องยุทธศาสตร์การพัฒนาขององค์กรปกครองส่วนท้องถิ่นในเขตจังหวัด เพื่อนำไปสู่การบูรณาการร่วมกัน ให้เกิดความสอดคล้องกับแผนพัฒนาจังหวัด สามารถเชื่อมโยงไปสู่แผนพัฒนากลุ่มจังหวัด แผนพัฒนาภาค แผนพัฒนาเศรษฐกิจและสังคมแห่งชาติ ฉบับที่ ๑๓ แผนยุทธศาสตร์ชาติ ๒๐ ปี ไทยแลนด์ ๔.๐ และในการจัดทำแผนพัฒนาท้องถิ่น (พ.ศ. ๒๕๖๖ – ๒๕๗๐) จะต้องมีการติดตามและติดตามและประเมินผลยุทธศาสตร์เพื่อความสอดคล้องแผนพัฒนาท้องถิ่นขององค์กรปกครองส่วนท้องถิ่น ตามระเบียบกระทรวงมหาดไทย ว่าด้วยการจัดทำแผนขององค์กรปกครองส่วนท้องถิ่น พ.ศ. ๒๕๔๘ และที่แก้ไขเพิ่มเติมถึง (ฉบับที่ ๓) พ.ศ. ๒๕๖๑ โดยคณะกรรมการติดตามและประเมินผลแผนพัฒนาท้องถิ่น จะต้องดำเนินการให้คะแนนตามเกณฑ์ที่กำหนดไว้ ซึ่งเป็นส่วนหนึ่งของการติดตามและประเมินผลแผนพัฒนา โดยดำเนินการให้แล้วเสร็จภายในหกสิบวัน นับแต่วันที่ประกาศใช้งบประมาณรายจ่าย

แนวทางการพิจารณาการติดตามและประเมินผลยุทธศาสตร์
เพื่อความสอดคล้องแผนพัฒนาท้องถิ่นขององค์กรปกครองส่วนท้องถิ่น

ประเด็นการพิจารณา	คะแนน
๑. ข้อมูลสภาพทั่วไปและข้อมูลพื้นฐานขององค์กรปกครองส่วนท้องถิ่น	๒๐
๒. การวิเคราะห์สถานการณ์และศักยภาพ	๒๐
๓. ยุทธศาสตร์ประกอบด้วย	๖๐
๓.๑ ยุทธศาสตร์ขององค์กรปกครองส่วนท้องถิ่น	(๑๐)
๓.๒ ยุทธศาสตร์ขององค์กรปกครองส่วนท้องถิ่นในเขตจังหวัด	(๑๐)
๓.๓ ยุทธศาสตร์จังหวัด	(๑๐)
๓.๔ วิสัยทัศน์	(๕)
๓.๕ กลยุทธ์	(๕)
๓.๖ เป้าประสงค์ของแต่ละประเด็นกลยุทธ์	(๕)
๓.๗ จุดยืนทางยุทธศาสตร์	(๕)
๓.๘ แผนงาน	(๕)
๓.๙ ความเชื่อมโยงของยุทธศาสตร์ในภาพรวม	(๕)
รวมคะแนน	๑๐๐

แนวทางเบื้องต้นในการให้คะแนนแนวทางการพิจารณาการติดตามและประเมินผลยุทธศาสตร์
เพื่อความสอดคล้องแผนพัฒนาท้องถิ่นขององค์กรปกครองส่วนท้องถิ่น

ประเด็นการพิจารณา	รายละเอียดหลักเกณฑ์	คะแนนเต็ม	คะแนนที่ได้
๑. ข้อมูลสภาพทั่วไปและข้อมูลพื้นฐานขององค์กรปกครองส่วนท้องถิ่น	ควรประกอบด้วยข้อมูลดังนี้ (๑) ข้อมูลเกี่ยวกับด้านกายภาพ เช่น ที่ตั้งของหมู่บ้าน/ชุมชน/ตำบล ลักษณะภูมิประเทศ ลักษณะภูมิอากาศ ลักษณะของที่ดิน ลักษณะของแหล่งน้ำ ลักษณะของป่าไม้ ฯลฯ ด้านการเมือง/การปกครอง เช่น เขตการปกครองการเลือกตั้ง ฯลฯ	๒๐ (๓)	
	(๒) ข้อมูลเกี่ยวกับด้านการเมือง/การปกครอง เช่น เขตการปกครอง การเลือกตั้ง ฯลฯ ประชากร เช่น ข้อมูลเกี่ยวกับจำนวนประชากร และช่วงอายุและจำนวนประชากร ฯลฯ	(๒)	
	(๓) ข้อมูลเกี่ยวกับสภาพทางสังคม เช่น การศึกษา สาธารณสุข อาชญากรรม ยาเสพติด การสังคมสงเคราะห์	(๒)	
	(๔) ข้อมูลเกี่ยวกับระบบบริหารพื้นฐาน เช่น การคมนาคมขนส่ง การไฟฟ้า การประปา โทรศัพท์ ฯลฯ	(๒)	
	(๕) ข้อมูลเกี่ยวกับระบบเศรษฐกิจ เช่น การเกษตร การประมง การประมงสัตว์ การบริการ การท่องเที่ยว อุตสาหกรรม การพาณิชย์/กลุ่มอาชีพแรงงาน ฯลฯ	(๒)	
	(๖) ข้อมูลเกี่ยวกับศาสนา ประเพณี วัฒนธรรม เช่น การนับถือศาสนา ประเพณี และงานประจำปี ภูมิปัญญาท้องถิ่น ภาษาถิ่น สินค้าพื้นเมือง และของที่ระลึก ฯลฯ และอื่นๆ	(๒)	
	(๗) ข้อมูลเกี่ยวกับทรัพยากรธรรมชาติ เช่น น้ำ ป่าไม้ ภูเขา คุณภาพของทรัพยากรธรรมชาติ ฯลฯ	(๒)	
	(๘) การสำรวจและจัดเก็บข้อมูลเพื่อการจัดทำแผนพัฒนาท้องถิ่นหรือการใช้ข้อมูล จปฐ.	(๒)	
	(๙) การประชุมประชาคมท้องถิ่น รูปแบบ วิธีการ และการดำเนินการประชุมประชาคมท้องถิ่นโดยใช้กระบวนการร่วมคิด ร่วมทำ ร่วมตัดสินใจ ร่วมตรวจสอบ ร่วมรับประโยชน์ ร่วมแก้ไขปัญหา ปรีกษาหารือ แลกเปลี่ยนเรียนรู้ เพื่อแก้ไขปัญหาสำหรับการพัฒนาท้องถิ่นตามอำนาจหน้าที่ขององค์กรปกครองส่วนท้องถิ่น	(๓)	

ประเด็น การพิจารณา	รายละเอียดหลักเกณฑ์	คะแนน เต็ม	คะแนน ที่ได้
๒. การวิเคราะห์ สถานการณ์และ ศักยภาพ	<p>ควรประกอบด้วยข้อมูลดังนี้</p> <p>(๑) การวิเคราะห์ที่ควบคุมความเชื่อมโยง ความสอดคล้องยุทธศาสตร์ จังหวัด ยุทธศาสตร์การพัฒนาขององค์กรปกครองส่วนท้องถิ่นในเขต จังหวัด ยุทธศาสตร์ขององค์กรปกครองส่วนท้องถิ่น นโยบายของ ผู้บริหารท้องถิ่น รวมถึงความเชื่อมโยงแผนยุทธศาสตร์ชาติ ๒๐ ปี แผนพัฒนาเศรษฐกิจและสังคมแห่งชาติ และ Thailand ๔.๐</p>	๒๐ (๕)	
	(๒) การวิเคราะห์การใช้ผังเมืองรวมหรือผังเมืองเฉพาะและการบังคับใช้ผลของการบังคับใช้ สภาพการณ์ที่เกิดขึ้นต่อการพัฒนาท้องถิ่น	(๓)	
	(๓) การวิเคราะห์ทางสังคม เช่น ด้านแรงงาน การศึกษา สาธารณสุข ความยากจน อาชญากรรม ปัญหายาเสพติด เทคโนโลยี จารีต ประเพณี วัฒนธรรม ภูมิปัญญาท้องถิ่น เป็นต้น	(๓)	
	(๔) การวิเคราะห์ทางเศรษฐกิจ ข้อมูลด้านรายได้ครัวเรือน การส่งเสริม อาชีพ กลุ่มอาชีพ กลุ่มทางสังคม การพัฒนาอาชีพและกลุ่มต่างๆ สภาพทางเศรษฐกิจและความเป็นอยู่ทั่วไป เป็นต้น	(๓)	
	(๕) การวิเคราะห์สิ่งแวดล้อม พื้นที่สีเขียว ธรรมชาติต่างๆ ทาง ภูมิศาสตร์ กระบวนการหรือสิ่งที่เกิดขึ้น การประติษฐ์ที่มีผลต่อ สิ่งแวดล้อมและการพัฒนา	(๓)	
	(๖) ผลการวิเคราะห์ศักยภาพเพื่อประเมินสถานการณ์การพัฒนาใน ปัจจุบันและโอกาสการพัฒนาในอนาคตของท้องถิ่น ด้วยเทคนิค SWOT Analysis ที่อาจส่งผลต่อการดำเนินงานได้แก่ S-Strengit (จุด แข็ง) W-Weakness (จุดอ่อน) O-Opportunity (โอกาส) และT- Therat (อุปสรรค)	(๓)	
๓. ยุทธศาสตร์ ๓.๑ ยุทธศาสตร์ของ องค์กรปกครองส่วน ท้องถิ่น	<p>ควรประกอบด้วยข้อมูลดังนี้ สอดคล้องกับสภาพสังคม เศรษฐกิจ สิ่งแวดล้อมของท้องถิ่น ประเด็นปัญหาการพัฒนาและแนวทางการ พัฒนาที่สอดคล้องกับยุทธศาสตร์ขององค์กรปกครองส่วนท้องถิ่น และ เชื่อมโยงหลักพระราชบัญญัติแผนยุทธศาสตร์ชาติ ๒๐ ปี แผนพัฒนา เศรษฐกิจและสังคมแห่งชาติ และ Thailand ๔.๐</p>	๒๐ (๑๐)	
๓.๒ ยุทธศาสตร์ของ องค์กรปกครองส่วน ท้องถิ่นในเขตจังหวัด	<p>สอดคล้องและเชื่อมโยงกับสภาพสังคม เศรษฐกิจ สิ่งแวดล้อมของ ท้องถิ่น และยุทธศาสตร์จังหวัด และเชื่อมโยงหลักพระราชบัญญัติ แผนยุทธศาสตร์ชาติ ๒๐ ปี แผนพัฒนาเศรษฐกิจและสังคมแห่งชาติและ Thailand ๔.๐</p>	(๑๐)	
๓.๓ ยุทธศาสตร์ จังหวัด	<p>สอดคล้องกับแผนพัฒนากลุ่มจังหวัด ยุทธศาสตร์พัฒนาภาค แผนพัฒนาเศรษฐกิจและสังคมแห่งชาติ แผนการบริหารราชการ แผ่นดิน นโยบาย/ยุทธศาสตร์ คสช. และนโยบายรัฐบาล หลักประชา รัฐ แผนยุทธศาสตร์ชาติ ๒๐ ปี และThailand ๔.๐</p>	(๑๐)	

ประเด็นการพิจารณา	รายละเอียดหลักเกณฑ์	คะแนนเต็ม	คะแนนที่ได้
๓.๔ วิสัยทัศน์	วิสัยทัศน์ ซึ่งมีลักษณะแสดงสถานภาพที่องค์กรปกครองส่วนท้องถิ่นต้องการจะเป็นหรือบรรลุถึงอนาคตอย่างชัดเจน สอดคล้องกับโอกาสและศักยภาพที่เป็นลักษณะเฉพาะขององค์กรปกครองส่วนท้องถิ่นและสัมพันธ์กับโครงการพัฒนา	(๕)	
๓.๕ กลยุทธ์	แสดงให้เห็นช่องทาง วิธีการ ภารกิจหรือสิ่งที่ต้องทำตามอำนาจหน้าที่ขององค์กรปกครองส่วนท้องถิ่นที่จะนำไปสู่การบรรลุวิสัยทัศน์ หรือแสดงให้เห็นถึงความชัดเจนในสิ่งที่จะดำเนินการให้บรรลุวิสัยทัศน์นั้น	(๕)	
๓.๖ เป้าประสงค์ของแต่ละประเด็นกลยุทธ์	เป้าประสงค์ของแต่ละประเด็นกลยุทธ์มีความสอดคล้องและสนับสนุนต่อกกลยุทธ์ที่จะเกิดขึ้น มุ่งหมายสิ่งหนึ่งสิ่งใดที่ชัดเจน	(๕)	
๓.๗ จุดยืนทางยุทธศาสตร์ (Positioning)	ความมุ่งมั่นอันแน่วแน่ในการวางแผนพัฒนาท้องถิ่น เพื่อให้บรรลุวิสัยทัศน์ขององค์กรปกครองส่วนท้องถิ่น ซึ่งเกิดจากศักยภาพของพื้นที่จริง ที่จะนำไปสู่ผลสำเร็จทางยุทธศาสตร์	(๕)	
๓.๘ แผนงาน	แผนงานหรือจุดมุ่งหมายเพื่อการพัฒนาในอนาคต กำหนดจุดมุ่งหมายในเรื่องใดเรื่องหนึ่งหรือแผนงานที่เกิดจากเป้าประสงค์ ตัวชี้วัด ค่าเป้าหมาย กลยุทธ์ จุดยืนทางยุทธศาสตร์ขององค์กรปกครองส่วนท้องถิ่นที่มีความชัดเจน นำไปสู่การทำโครงการพัฒนาท้องถิ่นในแผนพัฒนาท้องถิ่น โดยระบุแผนงานและความเชื่อมโยงดังกล่าว	(๕)	
๓.๙ ความเชื่อมโยงของยุทธศาสตร์ในภาพรวม	ความเชื่อมโยงองค์รวมที่นำไปสู่การพัฒนาท้องถิ่นที่เกิดผลผลิต/โครงการจากแผนยุทธศาสตร์ชาติ ๒๐ ปี แผนพัฒนาเศรษฐกิจและสังคมแห่งชาติ ฉบับที่ ๑๒ Thailand ๔.๐ แผนพัฒนาภาค/แผนพัฒนากลุ่มจังหวัด /แผนพัฒนาจังหวัดยุทธศาสตร์การพัฒนาขององค์กรปกครองส่วนท้องถิ่นในเขตจังหวัด และยุทธศาสตร์ขององค์กรปกครองส่วนท้องถิ่น	(๕)	
รวมคะแนน		๑๐๐	

๔.๒ การติดตามและประเมินผลโครงการ

ในการจัดทำแผนพัฒนาท้องถิ่น (พ.ศ. ๒๕๖๖ – ๒๕๗๐) ขององค์กรปกครองส่วนท้องถิ่น จะต้องมีการติดตามและประเมินผลโครงการขององค์กรปกครองส่วนท้องถิ่นเพื่อความสอดคล้องแผนพัฒนาท้องถิ่น ตามระเบียบกระทรวงมหาดไทย ว่าด้วยการจัดทำแผนขององค์กรปกครองส่วนท้องถิ่น พ.ศ. ๒๕๔๘ และที่แก้ไขเพิ่มเติมถึง (ฉบับที่ ๓) พ.ศ. ๒๕๖๑ โดยคณะกรรมการติดตามและประเมินผลแผนพัฒนาท้องถิ่น จะต้องดำเนินการให้คะแนนตามเกณฑ์ที่กำหนดไว้ ซึ่งเป็นส่วนหนึ่งของการติดตามและประเมินผลแผนพัฒนา โดยดำเนินการให้แล้วเสร็จภายในหกสัปดาห์ นับแต่วันที่ประกาศใช้งบประมาณ ดังนี้

แนวทางการพิจารณาการติดตามและประเมินผลโครงการ เพื่อความสอดคล้องแผนพัฒนาท้องถิ่น (พ.ศ. ๒๕๖๖ – ๒๕๗๐) ขององค์กรปกครองส่วนท้องถิ่น

ประเด็นการพิจารณา	คะแนน
๑. การสรุปสถานการณ์การพิจารณา	๑๐
๒. การประเมินผลการนำแผนพัฒนาท้องถิ่นสี่ปีไปปฏิบัติในเชิงปริมาณ	๑๐
๓. การประเมินผลการนำแผนพัฒนาท้องถิ่นสี่ปีไปปฏิบัติในเชิงคุณภาพ	๑๐
๔. แผนงานและยุทธศาสตร์การพิจารณา	๑๐
๕. โครงการพัฒนา ประกอบด้วย	๖๐
๕.๑ ความชัดเจนของชื่อโครงการ	(๕)
๕.๒ กำหนดวัตถุประสงค์สอดคล้องกับโครงการ	(๕)
๕.๓ เป้าหมาย (ผลผลิตของโครงการ) มีความชัดเจนนำไปสู่การตั้งงบประมาณได้ถูกต้อง	(๕)
๕.๔ โครงการมีความสอดคล้องกับแผนยุทธศาสตร์ชาติ ๒๐ ปี	(๕)
๕.๕ เป้าหมาย (ผลผลิตของโครงการ) มีความสอดคล้องกับแผนพัฒนาเศรษฐกิจและสังคมแห่งชาติ	(๕)
๕.๖ โครงการมีความสอดคล้องกับ Thailand ๔.๐	(๕)
๕.๗ โครงการสอดคล้องกับยุทธศาสตร์จังหวัด	(๕)
๕.๘ โครงการแก้ไขปัญหาความยากจนหรือการเสริมสร้างให้ประเทศชาติมั่นคง มั่งคั่ง ยั่งยืน ภายใต้หลักปรัชญา	(๕)
๕.๙ งบประมาณ มีความสอดคล้องกับเป้าหมาย (ผลผลิตของโครงการ)	(๕)
๕.๑๐ มีการประมาณการราคาถูกต้องตามหลักวิธีการงบประมาณ	(๕)
๕.๑๑ มีการกำหนดตัวชี้วัด (KPI) และสอดคล้องกับวัตถุประสงค์และผลคาดว่าจะได้รับ	(๕)
๕.๑๒ ผลที่คาดว่าจะได้รับ สอดคล้องกับวัตถุประสงค์	(๕)
รวมคะแนน	๑๐๐

แนวทางเบื้องต้นในการให้คะแนนแนวทางการพิจารณาการติดตามและประเมินผลโครงการ
เพื่อความสอดคล้องแผนพัฒนาท้องถิ่น (พ.ศ. ๒๕๖๖ - ๒๕๗๐) ขององค์กรปกครองส่วนท้องถิ่น

ประเด็น การพิจารณา	รายละเอียดหลักเกณฑ์	คะแนน เต็ม	คะแนนที่ ได้
๑. การสรุป สถานการณ์การ พัฒนา	เป็นการวิเคราะห์กรอบการจัดทำยุทธศาสตร์ขององค์กรปกครองส่วนท้องถิ่น (ใช้การวิเคราะห์ SWOT Analysis/Demand (Demand Analysis)/Global Demand และ Trend ปัจจุบันและสถานการณ์การเปลี่ยนแปลงที่มีผลต่อการพัฒนา อย่างน้อยต้องประกอบด้วยวิเคราะห์ศักยภาพด้านเศรษฐกิจ, ด้านสังคม, ด้านทรัพยากรธรรมชาติและสิ่งแวดล้อม)	๑๐	
๒. การประเมินผลการ นำแผนพัฒนาท้องถิ่น สู่ไปปฏิบัติในเชิง ปริมาณ	๑) การควบคุมที่มีตัวเลขต่างๆ เพื่อนำมาใช้วัดผลในเชิงปริมาณ เช่น การวัดจำนวนโครงการ กิจกรรม งานต่างๆ ก็คือผลผลิตนั่นเองว่า เป็นไปตามที่ตั้งเป้าหมายเอาไว้หรือไม่จำนวนที่ดำเนินการจริงตามที่ได้กำหนดไว้เท่าไร จำนวนที่ไม่สามารถดำเนินการได้มีจำนวนเท่าไร สามารถอธิบายได้ตามหลักประสิทธิภาพ (Efficiency) ของการพัฒนาท้องถิ่นตามอำนาจหน้าที่ที่ได้กำหนดไว้ ๒) วิเคราะห์ผลกระทบ/สิ่งที่กระทบ (Impact) โครงการที่ดำเนินการในเชิงปริมาณ (Qualitative)	๑๐	
๓. การประเมินผลการ นำแผนพัฒนาท้องถิ่น สู่ไปปฏิบัติในเชิง คุณภาพ	๑) การประเมินประสิทธิผลของแผนพัฒนาในเชิงคุณภาพคือการนำเอาเทคนิคๆ มาใช้เพื่อวัดค่าภารกิจ โครงการ กิจกรรม งานต่างๆ ที่ดำเนินการในพื้นที่นั้นๆ ตรงต่อความต้องการของประชาชนหรือไม่ และเป็นไปตามอำนาจหน้าที่หรือไม่ ประชาชนพึงพอใจหรือไม่ สิ่งของ วัสดุ ครุภัณฑ์ การดำเนินการต่างๆ มีสภาพหรือลักษณะถูกต้อง คงทน ถาวร สามารถใช้ได้ตามวัตถุประสงค์หรือไม่ ซึ่งเป็นไปตามหลักประสิทธิผล (Effectiveness) ผลการปฏิบัติราชการตามที่บรรลุวัตถุประสงค์ และเป้าหมายของแผนปฏิบัติราชการตามที่ได้รับงบประมาณมาดำเนินการ รวมถึงสามารถเทียบเคียงกับส่วนราชการหรือหน่วยงาน ๒) วิเคราะห์ผลกระทบ/สิ่งที่กระทบ (Impact) โครงการที่ดำเนินการในเชิงคุณภาพ (Qualitative)	๑๐	
๔. แผนงานและ ยุทธศาสตร์การพัฒนา	๑) วิเคราะห์แผนงาน งาน ที่เกิดจากด้านต่างๆ มีความสอดคล้องกับยุทธศาสตร์ขององค์กรปกครองส่วนท้องถิ่นในมิติต่างๆ จนนำไปสู่การจัดทำโครงการพัฒนาท้องถิ่นโดยใช้ SWOT Analysis/Demand (Demand Analysis)/Global Demand/Trend หรือหลักการบูรณาการ (Integration) กับองค์กรปกครองส่วนท้องถิ่นที่มีพื้นที่ติดต่อกัน ๒) วิเคราะห์แผนงาน งาน ที่เกิดจากด้านต่างๆ ที่สอดคล้องกับการแก้ไขปัญหาความยากจน หลักปรัชญา	๑๐	

ประเด็น การพิจารณา	รายละเอียดหลักเกณฑ์	คะแนน เต็ม	คะแนน ที่ได้
๕. โครงการพัฒนา ๕.๑ ความชัดเจนของ ชื่อโครงการ	ควรประกอบด้วยข้อมูลดังนี้ เป็นโครงการที่มีวัตถุประสงค์สนองต่อยุทธศาสตร์การพัฒนาของ องค์กรปกครองส่วนท้องถิ่นและดำเนินการเพื่อให้การพัฒนาบรรลุ ตามวิสัยทัศน์ขององค์กรปกครองส่วนท้องถิ่นที่กำหนดไว้ ชื่อ โครงการมีความชัดเจน มุ่งไปเรื่องใดเรื่องหนึ่ง อ่านแล้วเข้าใจได้ว่า จะพัฒนาอะไรในอนาคต	๖๐ (๕)	
๕.๒ กำหนด วัตถุประสงค์สอดคล้อง กับโครงการ	มีวัตถุประสงค์ชัดเจน (clear objective) โครงการต้องกำหนด วัตถุประสงค์สอดคล้องกับความเป็นมาของโครงการ สอดคล้องกับ หลักการและเหตุผล วิธีการดำเนินงานต้องสอดคล้องกับ วัตถุประสงค์ มีความเป็นไปได้ชัดเจน มีลักษณะเฉพาะเจาะจง	(๕)	
๕.๓ เป้าหมาย (ผลผลิตของโครงการ) มีความชัดเจนนำไปสู่ การตั้งงบประมาณได้ถูกต้อง	สภาพที่อยากให้เกิดขึ้นในอนาคตเป็นทิศทางที่ต้องไปให้ถึง เป้าหมายต้องชัดเจน สามารถระบุจำนวนเท่าไร กลุ่มเป้าหมายคือ อะไร มีผลผลิตอย่างไร กลุ่มเป้าหมาย พื้นที่ดำเนินงาน และ ระยะเวลาดำเนินงานอธิบายให้ชัดเจนว่าโครงการนี้จะทำที่ไหน เริ่มต้นในช่วงเวลาใดและจบลงเมื่อไร ใครคือกลุ่มเป้าหมายของ โครงการ หากกลุ่มเป้าหมายมีหลายกลุ่ม ให้บอกชัดเจนไปว่าใครคือ กลุ่มเป้าหมายหลายหลัก ใครคือกลุ่มเป้าหมายรอง	(๕)	
๕.๔ โครงการมีความ สอดคล้องกับแผน ยุทธศาสตร์ ๒๐ ปี	โครงการสอดคล้องกับ (๑) ความมั่นคง (๒) การสร้าง ความสามารถในการแข่งขัน (๓) การพัฒนาเสริมสร้างศักยภาพคน (๔) การสร้างโอกาสความเสมอภาคและเท่าเทียมกันทางสังคม (๕) การสร้างการเติบโตบนคุณภาพชีวิตที่เป็นมิตรต่อสิ่งแวดล้อม (๖) การปรับสมดุลและพัฒนาระบบการบริหารจัดการภาครัฐ เพื่อให้ เกิดความมั่นคง มั่งคั่ง ยั่งยืน	(๕)	
๕.๕ เป้าหมาย (ผลผลิต ของโครงการ) มีความ สอดคล้องกับแผนพัฒนา เศรษฐกิจและสังคม แห่งชาติ	โครงการมีความสอดคล้องแผนพัฒนาเศรษฐกิจและสังคมแห่งชาติ ฉบับที่ ๑๒ โดย (๑) ยึดหลักปรัชญาเศรษฐกิจพอเพียง (๒) ยึดคน เป็นศูนย์กลางพัฒนา (๓) ยึดวิสัยทัศน์ภายใต้ยุทธศาสตร์ชาติ ๒๐ ปี (๔) ยึดเป้าหมายอนาคตประเทศไทย ๒๕๗๙ (๕) ยึดหลักการ นำไปสู่ปฏิบัติให้เกิดผลสัมฤทธิ์อย่างจริงจังใน ๕ ปีที่ต่อยอดไปสู่ ผลสัมฤทธิ์ที่เป็นเป้าหมายระยะยาว ภายใต้แนวทางการพัฒนา (๑) การยกระดับศักยภาพการแข่งขันและการหลุดพ้นกับดักรายได้ ปานกลางสู่รายได้สูง (๒) การพัฒนาศักยภาพคนตามช่วงวัยและ การปฏิรูประบบเพื่อสร้างสังคมสูงวัยอย่างมีคุณภาพ (๓) การลด ความเหลื่อมล้ำทางสังคม (๔) การรองรับการเชื่อมโยงภูมิภาคและ ความเป็นเมือง (๕) การสร้างความเจริญเติบโตทางเศรษฐกิจและ สังคมอย่างเป็นมิตรกับสิ่งแวดล้อม (๖) การบริหารราชการแผ่นดิน ที่มีประสิทธิภาพ	(๕)	

ประเด็น การพิจารณา	รายละเอียดหลักเกณฑ์	คะแนน เต็ม	คะแนน ที่ได้
๕.๖ โครงการมีความ สอดคล้อง	โครงการมีลักษณะหรือสอดคล้องกับการปรับเปลี่ยนโครงสร้างเศรษฐกิจไปสู่ Value-Based Economy หรือเศรษฐกิจที่ขับเคลื่อนด้วยนวัตกรรม ทำน้อย ได้มาก เช่น (๑) เปลี่ยนจากการผลิตสินค้า โภคภัณฑ์ไปสู่สินค้าเชิงนวัตกรรม (๒) เปลี่ยนจากการขับเคลื่อนประเทศด้วยภาคอุตสาหกรรม ไปสู่การขับเคลื่อนด้วยเทคโนโลยี ความคิดสร้างสรรค์และนวัตกรรม (๓) เปลี่ยนจากการเน้นภาคการผลิตสินค้าไปสู่การเน้นภาคบริการมากขึ้น รวมถึงโครงการที่เติมเต็มด้วยวิทยาการ ความคิดสร้างสรรค์ นวัตกรรม วิทยาศาสตร์ เทคโนโลยี และการวิจัยและพัฒนาแล้วต่อยอดความได้เปรียบเชิงเปรียบเทียบ เช่น ด้านการเกษตรเทคโนโลยีชีวภาพ สาธารณสุข วัฒนธรรม ฯลฯ	(๕)	
๕.๗ โครงการ สอดคล้องกับ ยุทธศาสตร์จังหวัด	โครงการพัฒนาท้องถิ่นมีความสอดคล้องกับห้วงระยะเวลาของแผนพัฒนาจังหวัดที่ได้กำเนิดขึ้น เพื่อขับเคลื่อนการพัฒนาท้องถิ่นเสมือนหนึ่งการขับเคลื่อนการพัฒนาจังหวัด ซึ่งไม่สามารถแยกส่วนใดส่วนหนึ่งออกจากกันได้ นอกจากนี้โครงการพัฒนาท้องถิ่นต้องเป็นโครงการเชื่อมต่อหรือเดินทางไปด้วยกันกับยุทธศาสตร์จังหวัดที่ได้กำหนดขึ้นเป็นปัจจุบัน	(๕)	
๕.๘ โครงการแก้ไข ปัญหาความยากจน หรือการเสริมสร้างให้ ประเทศชาติมั่นคง มั่ง คั่ง ยั่งยืน ภายใต้หลัก ประชารัฐ	เป็นโครงการที่ดำเนินการภายใต้พื้นฐานความพอเพียงที่ประชาชนดำเนินการเองหรือร่วมดำเนินการ เป็นโครงการต่อยอดและขยายได้ เป็นโครงการที่ประชาชนต้องการเพื่อให้เกิดความยั่งยืน ซึ่งมีลักษณะที่ทำให้ท้องถิ่นมีความมั่นคง มั่งคั่ง ยั่งยืน เป็นท้องถิ่นที่พัฒนาแล้วด้วยการพัฒนาปรัชญาเศรษฐกิจพอเพียง	(๕)	
๕.๙ งบประมาณมี ความสอดคล้องกับ เป้าหมาย(ผลผลิตของ โครงการ)	งบประมาณโครงการพัฒนาจะต้องคำนึงถึงหลักสำคัญ ๕ ประการ ในการจัดทำโครงการได้แก่ (๑) ความประหยัด (Economy) (๒) ความมีประสิทธิภาพ (Efficiency) (๓) ความมีประสิทธิภาพ (Effectiveness) (๔) ความยุติธรรม (Equity) (๕) ความโปร่งใส (Transparency)	(๕)	
๕.๑๐ มีการประมาณ การราคาถูกต้องตาม หลักวิธีการ งบประมาณ	การประมาณราคาเพื่อการพัฒนาต้องให้สอดคล้องกับโครงการ ถูกต้องตามหลักวิชาการทางช่าง หลักของราคากลาง ราคากลางท้องถิ่น มีความโปร่งใสในการกำหนดราคาและตรวจสอบในเชิงประจักษ์	(๕)	

ประเด็น การพิจารณา	รายละเอียดหลักเกณฑ์	คะแนน เต็ม	คะแนน ที่ได้
๕.๑๑ มีการกำหนด ตัวชี้วัด (KPI) และ สอดคล้องกับ วัตถุประสงค์และผลที่ คาดว่าจะได้รับ	มีการกำหนดตัวชี้วัดผลงาน (Key Performancy Indicator : KPI) ที่ สามารถวัดได้ (measurable) ใช้บอกประสิทธิผล (effectiveness) ใช้บอกประสิทธิภาพ (efficiency) ได้ เช่น การกำหนดความพึงพอใจ การกำหนดร้อยละ การกำหนดอันเกิดจากผลของวัตถุประสงค์ที่เกิดขึ้นที่ได้รับ (การคาดการณ์คาดว่าจะได้รับ)	(๕)	
๕.๑๒ ผลที่คาดว่าจะ ได้รับสอดคล้องกับ วัตถุประสงค์	ผลที่ได้รับเป็นสิ่งที่เกิดขึ้นได้จริงจากการดำเนินการตามโครงการพัฒนาซึ่งสอดคล้องกับวัตถุประสงค์ที่ตั้งไว้ การได้ผลหรือผลที่เกิดขึ้นจะต้องเท่ากับวัตถุประสงค์หรือมากกว่าวัตถุประสงค์ ซึ่ง การเขียนวัตถุประสงค์ควรคำนึงถึง (๑) ความเป็นไปได้และมีความเฉพาะเจาะจง ในการดำเนินงานตามโครงการ (๒) วัดและประเมินผลระดับของความสำเร็จได้ (๓) ระบุสิ่งที่ต้องการดำเนินงานอย่างชัดเจนและเฉพาะเจาะจงมากที่สุดและสามารถปฏิบัติได้ (๔) เป็นเหตุเป็นผล สอดคล้องกับความเป็นจริง (๕) ส่งผลต่อการบ่งบอกเวลาได้	(๕)	
รวมคะแนน		๑๐๐	

๔.๓ สรุปผลการพัฒนาท้องถิ่น จากแผนพัฒนาท้องถิ่น พ.ศ.๒๕๖๖-๒๕๗๐

ในการจัดทำแผนพัฒนาท้องถิ่น (พ.ศ. ๒๕๖๖ - ๒๕๗๐) ขององค์กรปกครองส่วนท้องถิ่น ก็เพื่อใช้เป็นเครื่องมือในการพัฒนา เป็นแนวทางในการบริหารพัฒนาท้องถิ่นให้บรรลุตามวัตถุประสงค์และเป้าหมาย เกิดประสิทธิภาพประสิทธิผลสูงสุดในการแก้ไขปัญหาให้กับประชาชน ก่อให้เกิดประโยชน์และสามารถตอบสนองความต้องการพัฒนาของประชาชน โดยพิจารณาบรรจุโครงการในงบประมาณรายจ่ายประจำปี งบประมาณรายจ่ายเพิ่มเติม และงบประมาณจากเงินสะสม โดยจะต้องมีการติดตามและประเมินผลแผนพัฒนาตามระเบียบกระทรวงมหาดไทย ว่าด้วยการจัดทำแผนพัฒนาขององค์กรปกครองส่วนท้องถิ่น พ.ศ. ๒๕๔๘ และที่แก้ไขเพิ่มเติมถึง (ฉบับที่ ๓) พ.ศ. ๒๕๖๑ เป็นการสรุปผลในภาพรวมของท้องถิ่น เป็นการติดตามผลการนำยุทธศาสตร์ขององค์กรปกครองส่วนท้องถิ่น ว่าเกิดผลทั้งในเชิงปริมาณ และเชิงคุณภาพ อย่างไร ซึ่งสามารถวัดผลได้ทั้งเชิงสถิติต่างๆ ตาราง กราฟ และการพรรณนา ดังนี้

/(๑) การวัดผล...

สรุปรายงานผลการดำเนินการ ประจำปีงบประมาณ พ.ศ.						
ลำดับ ที่	รายการ	โครงการ	งบประมาณ	โครงการที่สามารถดำเนินการได้ (..... โครงการ)		
				คิดเป็นร้อยละ ของแผนพัฒนา ท้องถิ่นสี่ปี	คิดเป็นร้อยละ ของแผนการ ดำเนินงาน	คิดเป็นร้อยละ ของข้อบัญญัติ+ เงินสะสม
๑	บรรจุในแผนพัฒนา ท้องถิ่น					
๒	ตั้งในข้อบัญญัติ งบประมาณ					
๓	จากเงินสะสม					
๔	จัดทำแผนการ ดำเนินงาน - ข้อบัญญัติ = + - เงินสะสม =					
๕	สามารถดำเนินการได้ - ข้อบัญญัติ = + - เงินสะสม =					

(๑.๒) การวัดผลในเชิงคุณภาพ (Quality)

การจัดผลเชิงคุณภาพ ใช้การสำรวจความพึงพอใจในการวัดผลเชิงคุณภาพโดยภาพรวม โดยได้มีการประเมินความพึงพอใจ ซึ่งการประเมินความพึงพอใจทำให้ทราบถึงผลเชิงคุณภาพในการดำเนินงานขององค์การบริหารส่วนตำบลในภาพรวม

โดยเครื่องมือที่ใช้ในการประเมินความพึงพอใจ มีดังนี้

แบบที่ ๓/๓ แบบประเมินความพึงพอใจต่อผลการดำเนินงานขององค์กรปกครองส่วนท้องถิ่น

แบบที่ ๓/๔ แบบประเมินความพึงพอใจของผู้รับบริการในงานบริการขององค์กรปกครองส่วนท้องถิ่น (ให้หน่วยงานภายนอกดำเนินการ)

๔.๔ ข้อเสนอแนะในการจัดทำแผนพัฒนาท้องถิ่นในอนาคต

(๑) ผลกระทบนำไปสู่ออนาคต

(๑.๑) ปัญหาสาธารณสุขต่างๆ ที่เกิดขึ้นในองค์กรปกครองส่วนท้องถิ่น อันได้แก่ ภัยแล้ง วาตภัย น้ำท่วม อัคคีภัย ที่เกิดขึ้นและส่งผลกระทบต่อประชาชนในพื้นที่ เกิดความเสียหายทั้งชีวิตและทรัพย์สิน แนวทางการแก้ไข คือพิจารณาวางแผนการดำเนินการป้องกัน ก่อนเกิดเหตุ ระหว่างเกิดเหตุ หลังเกิดเหตุ บรรจุแผนงาน โครงการ กิจกรรม การให้ความช่วยเหลือต่างๆ จัดตั้งศูนย์ช่วยเหลือประชาชนขององค์กรปกครองส่วนท้องถิ่น เพื่อสามารถดำเนินการได้ทันที่

(๑.๒) ปัญหาโรคระบาดที่เกิดจากคน เกิดจากสัตว์ ที่ส่งผลกระทบต่อชีวิตประชาชน และสัตว์ต่างๆ ในตำบล ซึ่งได้แก่ โรคไข้หวัดใหญ่ ไข้หวัดนก โรคมือ เท้า ปาก ที่เกิดขึ้นกับเด็กๆ โรคพิษสุนัขบ้า แนวทางการแก้ไขปัญหา คือ ฝึกอบรม ประชาสัมพันธ์ รมรงค์การป้องกัน ลงพื้นที่ระงับการเกิดโรคระบาด การทำลาย การรักษา

(๑.๓) ปัญหาประชาชนมีรายได้น้อย การศึกษาต่ำ ประชาชนในตำบลยังมีคนรายได้น้อย มีหนี้สินเยอะ ไม่เพียงพอในการดำรงชีวิต ค่าครองชีพสูง แนวทางการแก้ไขปัญหา ให้ความรู้เกี่ยวกับการประกอบอาชีพ สาธิตการประกอบอาชีพ ช่วยเหลือประชาชนซ่อมแซมบ้านคนจน ผู้มีรายได้น้อย ส่งเสริมด้านการศึกษาโดยการจัดบริการสาธารณสุขด้านการศึกษา การจัดตั้งศูนย์พัฒนาเด็กเล็ก สนับสนุนกิจกรรมต่างๆ ให้กับเด็กนักเรียน แจกเด็กนักเรียนในช่วงปิดภาคเรียนเพื่อมีรายได้

(๑.๔) ปัญหายาเสพติดในตำบล ในพื้นที่ยังไม่พบว่ามีการค้ายาเสพติด และยังไม่พบรายงานว่ามีผู้ติดยาเสพติด แต่เพื่อเป็นการป้องกัน มีแนวทางการป้องกัน โดยการลงพื้นที่ค้นหา การรณรงค์ป้องกัน การให้ความรู้กับประชาชนได้ทราบถึงโทษของยาเสพติด

(๑.๕) ปัญหาการสัญจรไปมาของประชาชนในตำบล เนื่องจาก ในตำบลด้านโครงสร้างพื้นฐาน เส้นทางคมนาคมบางหมู่บ้านยังเป็น ถนนดิน ถนนลูกรัง ช่วงฤดูฝนถนนลื่น เป็นหลุมเป็นบ่อ เกิดปัญหาในการสัญจรไปมาของประชาชน เสี่ยงต่อการเกิดอุบัติเหตุ การคมนาคมล่าช้า แนวทางการแก้ไขจัดทำแผนงาน โครงการก่อสร้างถนนในเส้นทางสำคัญ พิจารณาเสนอสนับสนุนจากหน่วยงานอื่น

(๒) ข้อสังเกต ข้อเสนอแนะ ผลจากการพัฒนา

(๒.๑) ข้อสังเกต จากการสำรวจข้อมูล การลงพื้นที่ในตำบล จะเห็นว่าประชาชนยังมีปัญหาที่จะต้องดำเนินการแก้ไขอยู่มาก ดังนี้ ด้านการศึกษา สาธารณสุข ความมั่นคงปลอดภัยในชีวิตและทรัพย์สิน กีฬา สถานที่ผ่อนหย่อนใจ สวัสดิการสังคม การเกษตร เศรษฐกิจ การพัฒนาอาชีพ เส้นทางคมนาคมขนส่ง/ไฟฟ้าเพื่อการเกษตร/น้ำประปา/แหล่งน้ำเพื่อทำการเกษตร ด้านทรัพยากรและสิ่งแวดล้อม ขยะมูลฝอยและสิ่งปฏิกูล จากปัญหาด้านต่างๆ ประชาชนไม่สามารถแก้ไขปัญหาเองได้จึงต้องเสนอให้องค์กรปกครองส่วนท้องถิ่นแก้ไข ทำให้มีการเสนอโครงการเข้ามาเป็นจำนวนมาก ซึ่งงบประมาณขององค์กรปกครองส่วนท้องถิ่นนั้นมีจำกัดไม่เพียงพอต่อการจัดการได้

(๒.๒) ข้อเสนอแนะ จากข้อสังเกตดังกล่าว มีข้อเสนอแนะในการแก้ไขปัญหาต่างๆ ดังนี้ ปัญหาต่างๆ ที่ถูกเสนอมายังองค์กรปกครองส่วนท้องถิ่น นั้น ควรนำมาพิจารณาจัดลำดับความสำคัญโดยประชาคมท้องถิ่น ซึ่งมีหลายภาคส่วน ประกอบไปด้วย คณะกรรมการพัฒนาขององค์กรปกครองส่วนท้องถิ่น สมาชิกสภาท้องถิ่น ผู้นำหมู่บ้าน ตัวแทนส่วนราชการ รัฐวิสาหกิจ หน่วยงานที่เกี่ยวข้อง ประชาชนทั่วไป ร่วมกันพิจารณาจัดลำดับความสำคัญของโครงการ และพิจารณาบรรจุเข้าแผนพัฒนาท้องถิ่นต่อไป กรณีโครงการที่เกินศักยภาพก็ให้องค์กรปกครองส่วนท้องถิ่นเสนอขอรับการสนับสนุนจากหน่วยงานอื่น

(๒.๓) ผลจาก...

(๒.๓) ผลจากการพัฒนา จากการพัฒนาที่ผ่านมาพบว่าองค์กรปกครองส่วนท้องถิ่นได้แก้ไขปัญหาให้กับประชาชนได้ในหลายเรื่อง และครอบคลุมทุกด้าน มีผลการประเมินอยู่ในเกณฑ์ที่ดี ประชาชนมีความพึงพอใจ แต่ก็ยังมีปัญหาที่จะต้องแก้ไขต่อไป ไม่ว่าจะเป็นด้านสิ่งแวดล้อมที่ยังมีการเผาฟางข้าวในช่วงเวลาเก็บเกี่ยว การเลี้ยงสัตว์ วัว ควาย หมู ที่ส่งกลิ่นเหม็นรำคาญ เส้นทางคมนาคมยังไม่ครบ ผลการพัฒนาขององค์การบริหารส่วนตำบลไผ่ล้อมในปีที่ผ่านมา สรุปได้ดังนี้

ลำดับที่	โครงการ	งบประมาณ ที่ดำเนินการ
๑	โครงการปลูกต้นไม้เฉลิมพระเกียรติ	๕,๐๐๐.-
๒	โครงการเพิ่มประสิทธิภาพการกำจัดขยะให้ชุมชน	๒๐,๐๐๐.-
๓	โครงการสนับสนุนค่าใช้จ่ายการบริหารสถานศึกษา	๑๒๗,๘๔๐.-
๔	โครงการจัดงานวันเด็กแห่งชาติ	๕๐,๐๐๐.-
๕	โครงการเรียนรู้สู่โลกกว้าง	๙๕,๐๐๐.-
๖	โครงการทัศนศึกษาแหล่งเรียนรู้สำหรับเด็กศูนย์พัฒนาเด็กเล็ก	๑๐,๐๐๐.-
๗	โครงการหนูน้อยวัยสัสใจภูมิปัญญาท้องถิ่น	๑๐,๐๐๐.-
๘	โครงการส่งเสริมการแข่งขันกีฬาเด็กศูนย์พัฒนาเด็กเล็ก	๑๐,๐๐๐.-
๙	โครงการจัดซื้ออาหารเสริม (นม) โรงเรียน	๒๕๖,๔๙๐.-
๑๐	โครงการอาหารกลางวันโรงเรียนวัดดงสระแก้ว	๓๐๘,๐๐๐.-
๑๑	โครงการฝึกอบรมเพิ่มประสิทธิภาพ อปพร.	๒๐,๐๐๐.-
๑๒	โครงการฝึกซ้อมแผนป้องกันและบรรเทาสาธารณภัย	๑๐,๐๐๐.-
๑๓	โครงการรณรงค์ลดอุบัติเหตุทางถนนในช่วงเทศกาล (๗ วันอันตราย)	๓๐,๐๐๐.-
๑๔	โครงการรณรงค์ป้องกันโรคพิษสุนัขบ้า	๑๔,๐๐๐.-

ลำดับที่	โครงการ	งบประมาณ ที่ดำเนินการ
๑๖	โครงการขับเคลื่อนสุขภาวะตำบลไผ่ล้อม	๑๕,๐๐๐.-
๑๗	โครงการส่งเสริมอาชีพ (ทำกระเป่า)	๒๐,๐๐๐.-
๑๘	โครงการส่งเสริมอาชีพให้แก่ผู้สูงอายุ ผู้พิการและผู้ด้อยโอกาส ตำบลไผ่ล้อม	๑๐,๐๐๐.-
๑๙	โครงการป้องกันและแก้ไขปัญหามลพิษทางอากาศต่อเด็กสตรีและบุคคลในครอบครัว	๗,๐๐๐.-
๒๐	โครงการวันท้องถิ่นไทย	๕,๐๐๐.-
๒๑	โครงการสนับสนุนศูนย์ปฏิบัติการร่วมในการช่วยเหลือประชาชนขององค์การปกครองส่วนท้องถิ่น	๓๐,๐๐๐.-
๒๒	โครงการบรรเทาทุกข์และช่วยเหลือประชาชนผู้ประสบภัย/ผู้ด้อยโอกาส	๒๐,๐๐๐.-
๒๓	โครงการสนับสนุนศูนย์บริการและถ่ายทอดเทคโนโลยีการเกษตร ประจำตำบลไผ่ล้อม	๓๐,๐๐๐.-
๒๔	โครงการแข่งขันกีฬา อปท. ลับแลสัมพันธ์	๑๕๐,๐๐๐.-
๒๕	โครงการก่อสร้างรางระบายน้ำคอนกรีตเสริมเหล็กหมู่ที่ ๔ จากบ้านนายบุญธรรมเทศปาน ถึงบ้านนางขาว อรุณเขต	๒๓๙,๘๔๐.-
๒๖	โครงการก่อสร้างรางระบายน้ำคอนกรีตเสริมเหล็กหมู่ที่ ๔ จากบ้านนางสาวเตยกาทอง ถึงบ้านนายสมจิต โตอุ่ม	๒๙๒,๙๙๐.-
๒๗	โครงการก่อสร้างรางระบายน้ำคอนกรีตเสริมเหล็กหมู่ที่ ๔ จากบริเวณบ้านนางขาว ถึงโรงสีนายเจตน์ อิมประยูร	๒๑๕,๙๗๐.-
๒๘	โครงการก่อสร้างรางระบายน้ำคอนกรีตเสริมเหล็กหมู่ที่ ๖ บริเวณบ้านนางจรินทร์ เจริญใจ ถึงคลองแม่พร่อง	๗๗,๙๘๐.-
๒๙	โครงการก่อสร้างรางระบายน้ำคอนกรีตเสริมเหล็กหมู่ที่ ๖ บริเวณบ้านนายไพโรศักดิ์ เกิดสง ถึงบ้านจำจรินทร์ สุดเขตต์	๑๐๓,๕๙๐
๓๐	โครงการก่อสร้างท่อลอดเหลี่ยมพร้อมประตูปิด-เปิด แบบ ๒ ช่อง หมู่ที่ ๗ บริเวณบริเวณที่น่านางลูกคิด เพิ่มพิพัฒน์	๒๙๗,๒๐๐.-
๓๑	โครงการปรับปรุงซ่อมแซมท่อระบายน้ำหมู่ที่ ๗ บริเวณบ้านผู้ใหญ่คนจันทร์ คงเกตู	๖๐,๗๐๐.-
๓๒	โครงการปรับปรุงไหล่ทางถนน หมู่ที่ ๗ ทำพนักกันดินพังหน้าท่อระบายน้ำ ๒ จุด บริเวณบ้านนางประถม เครือเมือง ปริมาณงาน	๖๕,๔๘๐.-

ลำดับที่	โครงการ	งบประมาณ ที่ดำเนินการ
๓๓	โครงการปรับปรุงไหล่ทางถนน หมู่ที่ ๗ ทำพนักกันดินพังหน้าท่อระบายน้ำ ๒ จุด บริเวณบ้านนางประถม เครือเมือง ปริมาณงาน	๖๕,๔๘๐.-
๓๔	โครงการปรับปรุงถนนลูกรัง สายคันคลองชลประทานสาย ๒ ฝั่งซ้าย หมู่ที่ ๕ บริเวณตั้งแต่ถนนลาดยางไผ่ล้อม-ดงสระแก้ว ถึงนายนามนัส พักสง	๔๘๐,๐๐๐.-
๓๕	โครงการขยายเขตไฟฟ้าสาธารณะจากบริเวณบ้านนายเฉลียว มีรอด ถึงบ้านนาย อมรรัตน์ ยี่อินทร์ หมู่ที่ ๖	๑๑๔,๔๐๐.-
๓๖	โครงการขยายเขตไฟฟ้าสาธารณะจากบริเวณบ้านนายเฉลียว มีรอด ถึงบ้านนาย ถนอม เพ็งจันทร์ หมู่ที่ ๖	๒๐๕,๙๖๐.-
๓๗	โครงการปรับปรุงถนนลูกรังสายสะพานตาบู่ หมู่ที่ ๑ ตั้งแต่นายนายณรงค์ เรือนคำ ถึงนายนายประติ พิมสวัสดิ์	๓๒๒,๐๐๐.-
๓๘	โครงการปรับปรุงถนนลูกรังสายสะพานตาบู่ หมู่ที่ ๑ ตั้งแต่นายนายณรงค์ เรือนคำ ถึงนายนายประติ พิมสวัสดิ์	๑๒๒,๐๐๐.-
๓๙	โครงการก่อสร้างถนนคอนกรีตเสริมเหล็กสายหน้าวัดโพธิ์ทอง หมู่ที่ ๓ ตั้งแต่ บริเวณบ้านนางเรณู ประสบทอง ถึงถนนเลียบบคลองแม่พร่อง	๔๖๗,๐๐๐.-
๔๐	โครงการปรับปรุงถนนคอนกรีตเสริมเหล็กสายบ้านนายบุญธรรม เทศปาน ถึง ถนนลาดยางสายเข้าแไส้ (บ้านนางขาว อรุณเขต)	๒๔๕,๐๐๐.-
๔๑	โครงการปรับปรุงถนนลูกรังสายปากคลองควายหมู่ที่ ๕ บริเวณนายนายวิรัตน์ เลาฮี ถึงนางนางจันทร์ เกิดพูล (ถนนคันบึงมาย)	๔๑๘,๙๘๐.-
๔๒	โครงการซ่อมแซมถนนลูกรังหมู่ที่ ๕ จากบริเวณสะพานแหลมถ่อนคันคลองควาย ทั้ง ๒ ฝั่ง ถึงที่นายนายเสมอ เณรเยี่ยม นายนายเหลือ เลาฮี	๑๑๕,๓๓๕.-
๔๓	โครงการเสริมผิวจราจรแบบพาราแอสฟัลท์ติก คอนกรีต ซอยหน้าโรงเรียนวัดดง สระแก้ว หมู่ที่ ๔ ตั้งแต่ถนนทางหลวง หมายเลข ๑๐๔๖ ถึงบ้านนายคล้อย โตอุ้ม	๔๓๒,๐๐๐.-
๔๔	โครงการซ่อมแซมถนนลูกรังหมู่ที่ ๕ ถนนสายไผ่ล้อม-ดงสระแก้ว ถึงคลองระกำรี	๒๔,๖๒๐.-
๔๕	โครงการซ่อมแซมถนนลูกรังหมู่ที่ ๗ สายบ้านนายไสว เมฆหมอก ถึงที่นายนายสุจิน ปรภาพรม	๒๕,๙๗๐.-
๔๖	โครงการซ่อมแซมถนนลูกรังหมู่ที่ ๗ สายบ้านนายสมศักดิ์ ผ่องใส ถึงที่นายนายคง ฝั่งทอง	๑๐,๕๐๐.-
๔๗	โครงการซ่อมแซมถนนลูกรังหมู่ที่ ๗ สายบ้านนายไสว เมฆหมอก ถึงที่นายนายสุจิน ปรภาพรม	๑๒,๙๖๐.-
๔๘	โครงการก่อสร้างรางระบายน้ำ คสล.บริเวณบ้านนายฉลวย สังข์เงิน ถึงบริเวณที่ นางสุดใจ ภูโต หมู่ที่ ๒	๓๑๗,๐๐๐.-

ลำดับที่	โครงการ	งบประมาณ ที่ดำเนินการ
๔๙	โครงการปรับปรุงถนนลูกรังสายคลองชลประทานสาย ๒ ฝั่งขวา หมู่ที่ ๒ บริเวณ ที่นายคณอง คำเพ็ง ถึงบริเวณนายทรัพย์ บำรุง	๒๘๓,๓๐๐.-
๕๐	โครงการปรับปรุงถนนลูกรังสายนายทรัพย์ บำรุง ถึงที่นายประติ พิมสวัสดิ์ ตั้งแต่บริเวณนายมานิตย์ จอนคำ ถึงบริเวณนาย บุญเลิศ เครือเมือง	๒๖๐,๐๐๐.-
๕๑	ก่อสร้างถนนคอนกรีตเสริมเหล็กสายเลียบคลองต้นไทร ตั้งแต่บ้านนายเฉลียว บัตร มากถึงบริเวณนายเกิด ไคร้คง หมู่ที่ ๗	๔๕๕,๓๐๐.-
๕๒	โครงการก่อสร้างอาคารที่ทำการองค์การบริหารส่วนตำบลไผ่ล้อม	๕,๕๐๐,๐๐๐.-
๕๓	โครงการซ่อมแซมถนนลูกรัง หมู่ที่ ๕ บริเวณที่นายชูชีพ ใจโพธิ์ถึงนา นายอนันต์ คงเกต	๓๐๓,๕๐๐.-
๕๔	โครงการซ่อมแซมถนนลูกรังหมู่ที่ ๕ บริเวณที่นางมาลี คำบาง ถึงนายมณฑล วงศ์สาย	๑๗๕,๗๐๐.-
๕๕	โครงการก่อสร้างถนนลูกรังหมู่ที่ ๑ ตั้งแต่นายประกิจ แก่งอินทร์ ถึงนาง อรชร แก้วสุวรรณ	๑๘๙,๐๐๐.-
๕๖	โครงการซ่อมแซมถนนลูกรังสายคลองชลประทานสาย ๑ ฝั่งซ้าย จากบริเวณสาย หลัก ถึงบ้านพักชลประทานสาย ๑	๘๕,๘๐๐.-
๕๗	โครงการซ่อมแซมถนนลูกรัง สายร่องไล่ไก่ หมู่ที่ ๒ บริเวณที่นายสมศักดิ์ มันแจ็ก ถึงคลองชลประทานสาย ๒ บ้านไผ่เขียว	๕๑,๓๐๐.-
๕๘	โครงการซ่อมแซมถนนลูกรัง หมู่ที่ ๒ สายนายพินิจ อยู่ยั้ง ถึงที่นางงมน มันถึง	๗๒,๐๐๐.-

